



« Freterive au fil du temps... »

Exposition réalisée en Octobre 2008
Par des bénévoles et passionnés d'histoire

Freterive : évolution historique et
urbanistique du village

“Entre patrimoine et modernité”

Appellations anciennes

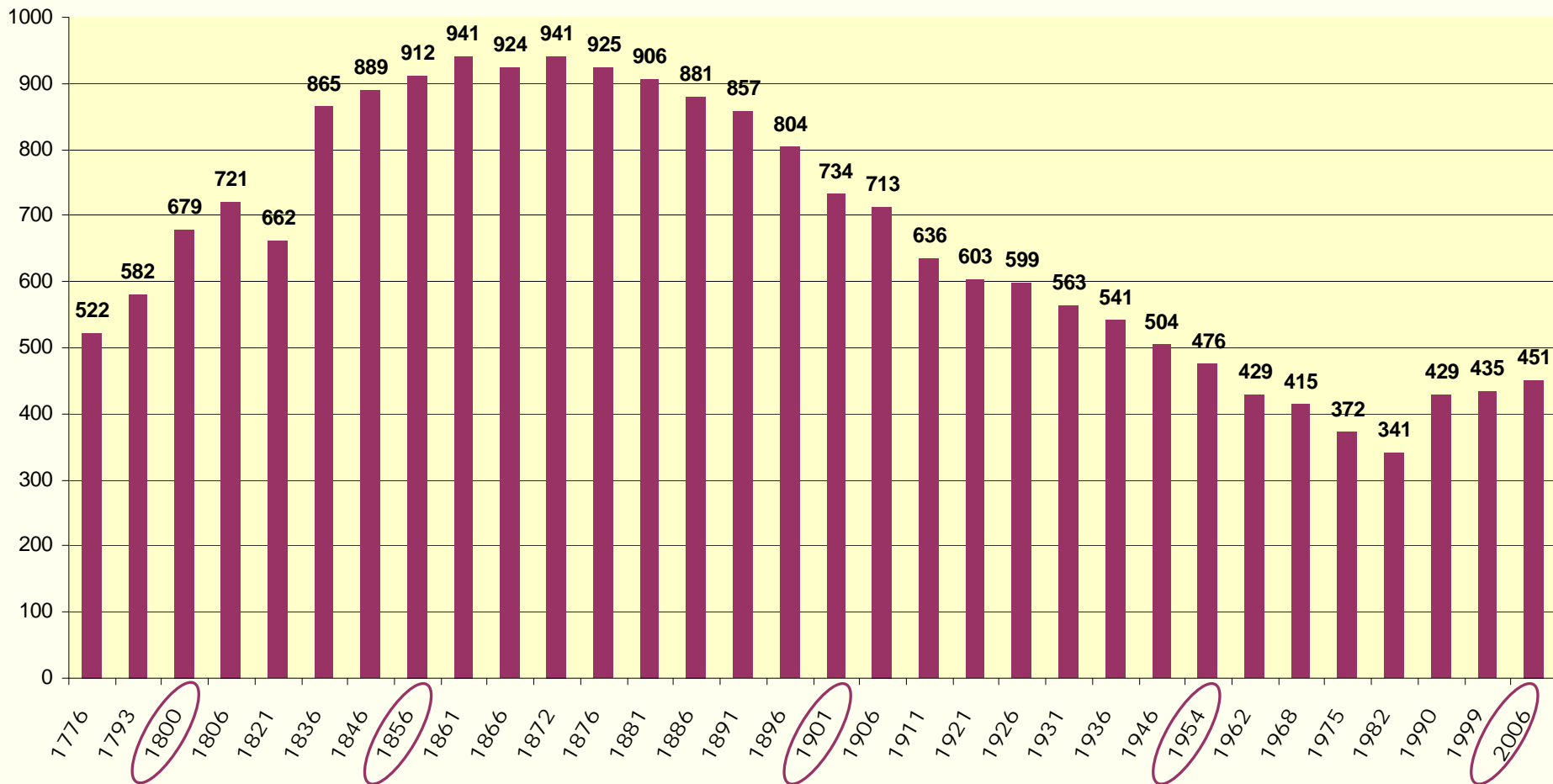
- 1100 - Ecclesia de Fracta-Ripa
- 1281 - Apud Fractam Ripam
- 1332 - Parrochie Fraite Rippe
- 1497 - Ecclesia Santi Christophori de Freta rippa
- 1665 - Fretta Riva → « **rive effritée** », un nom dû à l'effet d'érosion des contreforts de l'Arclusaz par le bras de l'Isère alors poussé par l'Arc contre le village

Éléments divers:

- Les habitants: les **Frétarivaux** ou **Frétarivots** - **Frétarivotes**
- Selon le dernier recensement de 2006 il y aurait **451** habitants
- Le territoire communal recouvre environ **11 km²** étagés d'une altitude de 320 m à plus de 2000 m (le sommet de l'Arclusaz)
- Densité: environ 40 hab./km²

Evolution de la population du XVIII° à nos jours

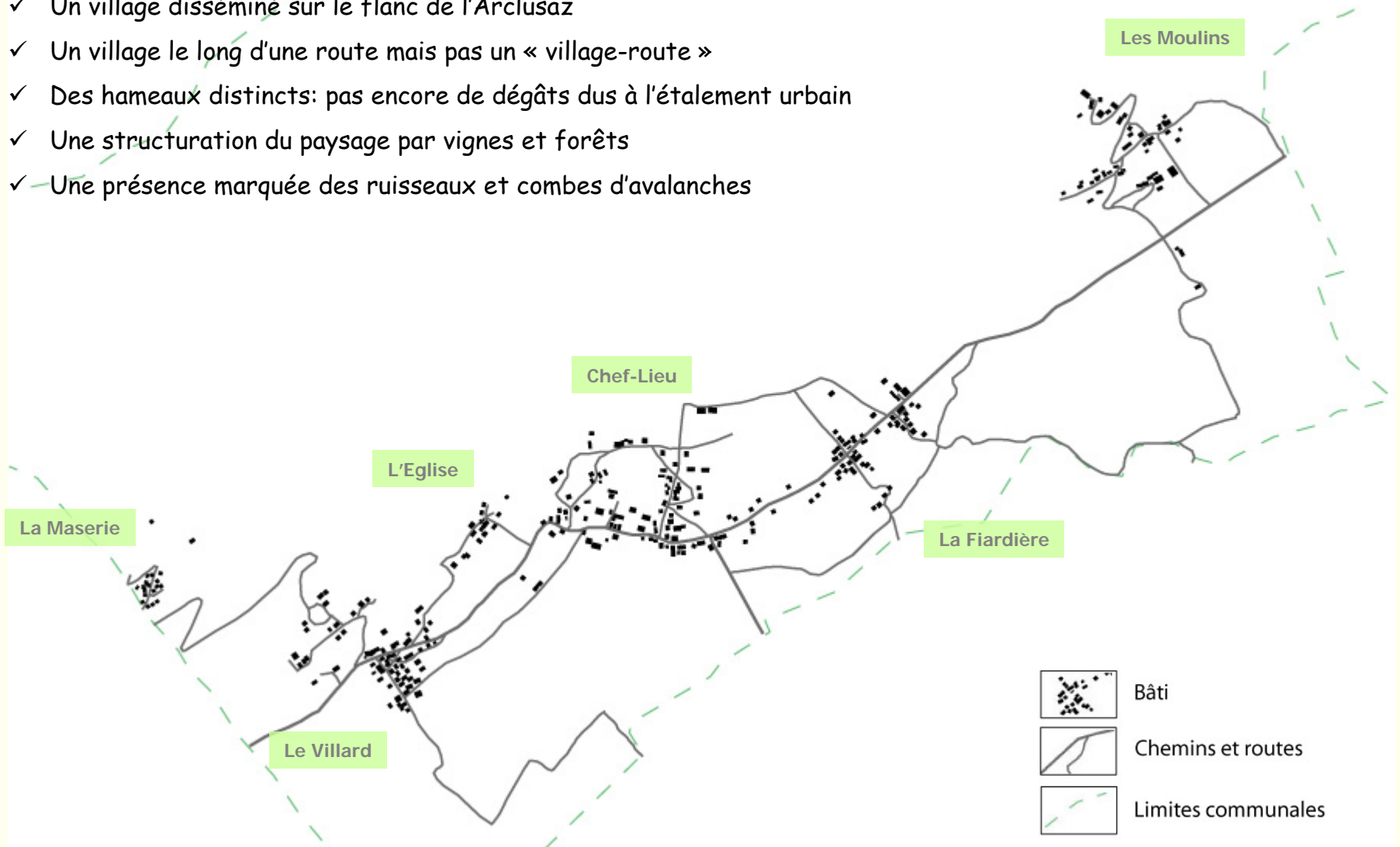
(nombre d'habitants)



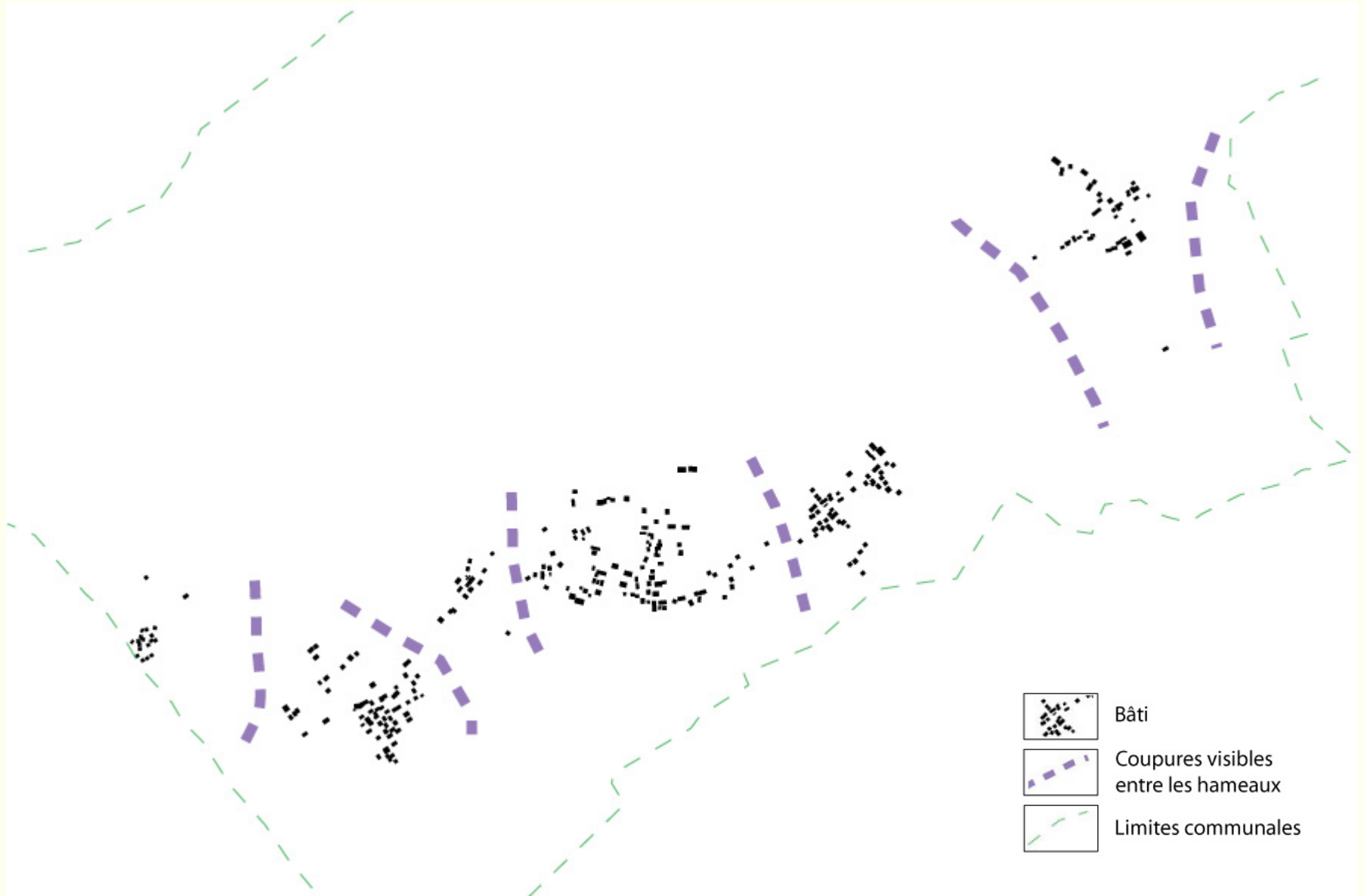
NB: dernier recensement 1^{er} janvier 2010 : 443 habitants

Aspect général du village aujourd'hui

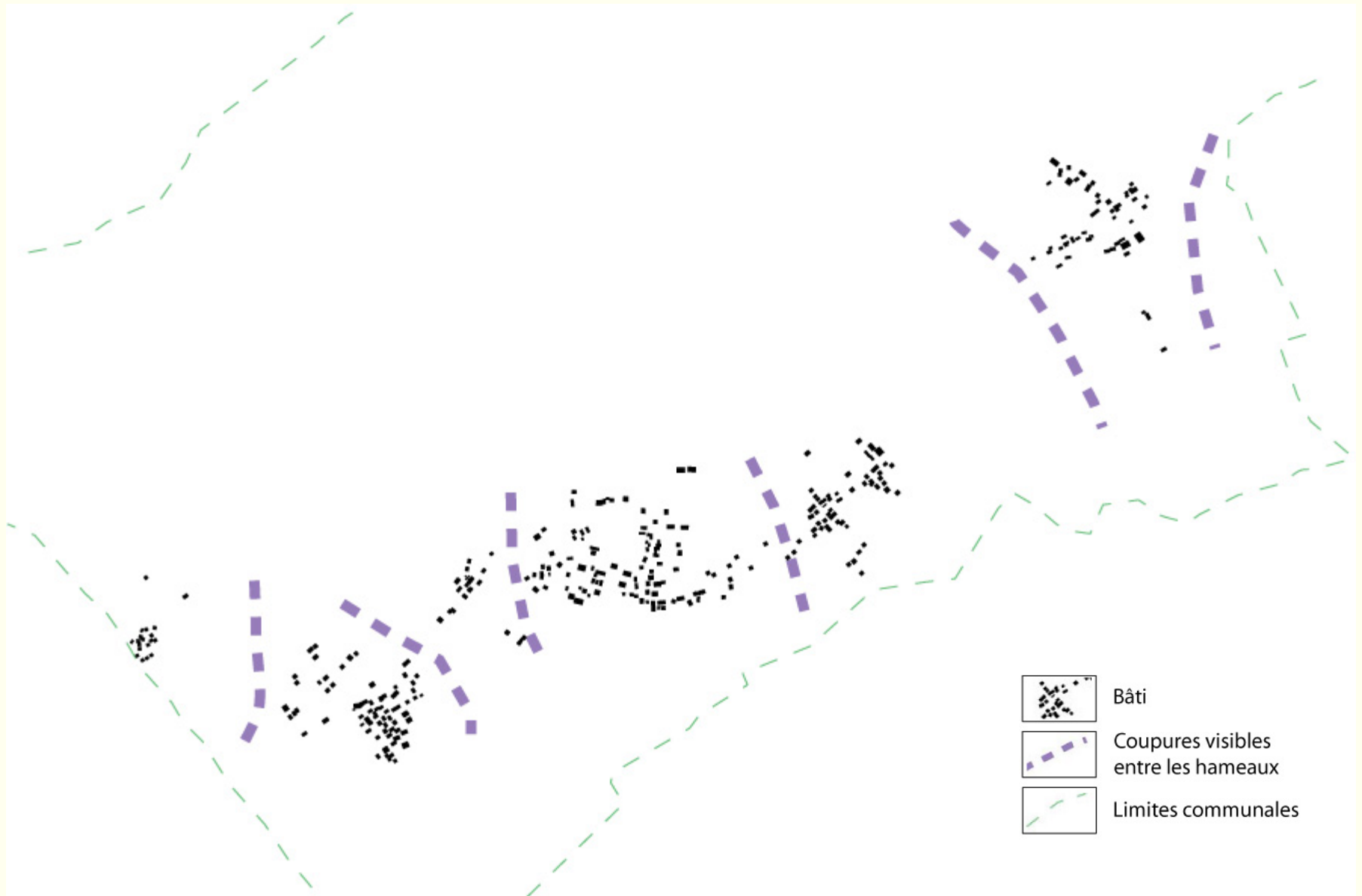
- ✓ Un village disséminé sur le flanc de l'Arclusaz
- ✓ Un village le long d'une route mais pas un « village-route »
- ✓ Des hameaux distincts: pas encore de dégâts dus à l'étalement urbain
- ✓ Une structuration du paysage par vignes et forêts
- ✓ Une présence marquée des ruisseaux et combes d'avalanches



Bâti des années 80:
des coupures entre hameau encore bien identifiées



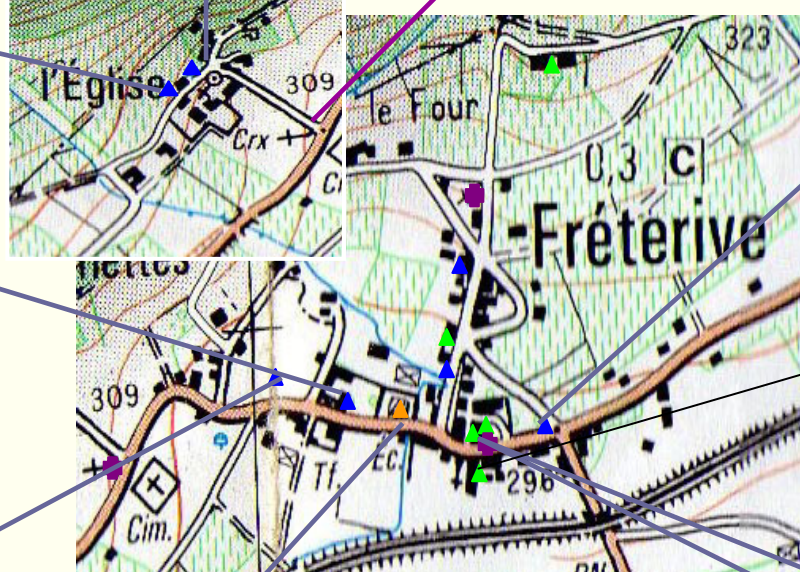
Bâti actuel: un risque de voir les hameaux se rejoindre
*Essayer de bâtir autour des noyaux anciens permettrait
de préserver les formes des hameaux et l'identité historique du village*



Petit patrimoine,
l'eau et les bassins au village

Un bien précieux au gré du temps...

Le Four, Chef-lieu, La Tronche, l'église (partie 1) 16 bassins

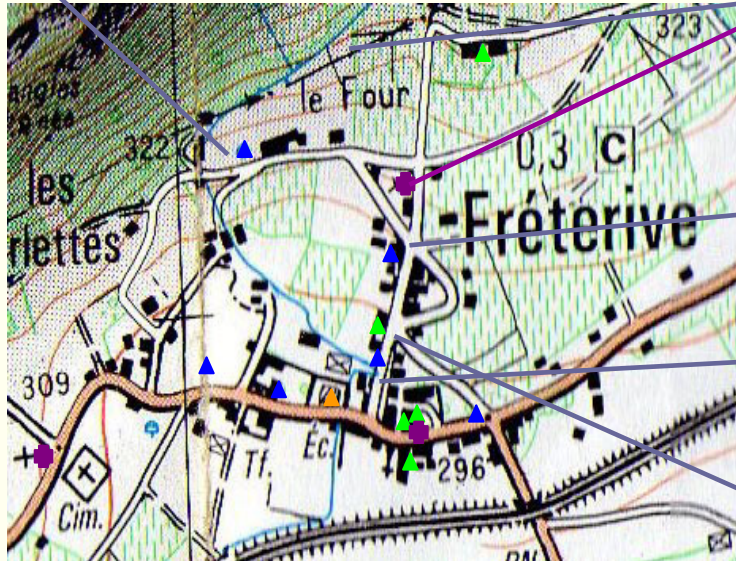


- ▲ Bassin public
- ▲ Bassin privé
- ▲ Bassin détruit ou abandonné
- ✚ Croix ou sanctuaire



Un bien précieux au gré du temps...

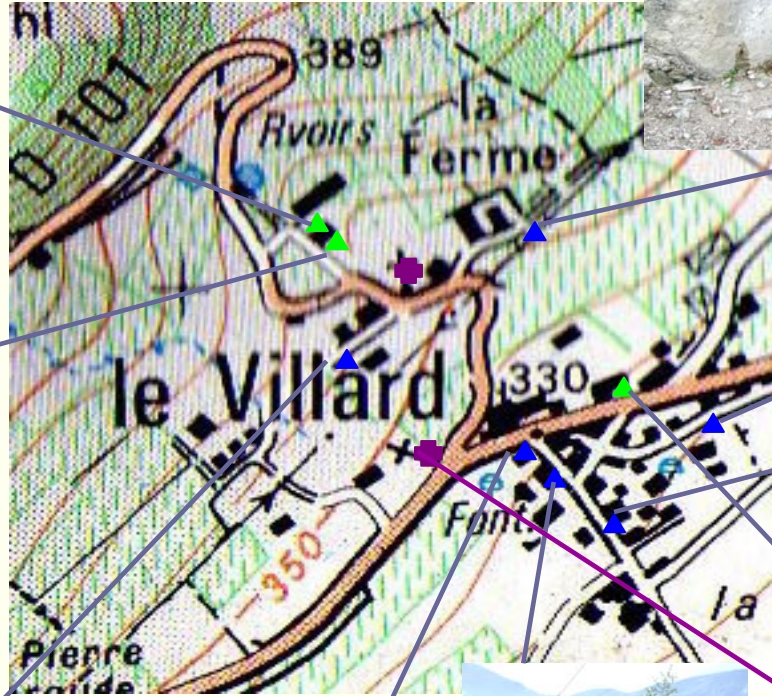
Le Four, Chef-lieu, La Tronche, l'église
(partie 2)
16 bassins



Un bien précieux au gré du temps...

Le Villard
9 bassins


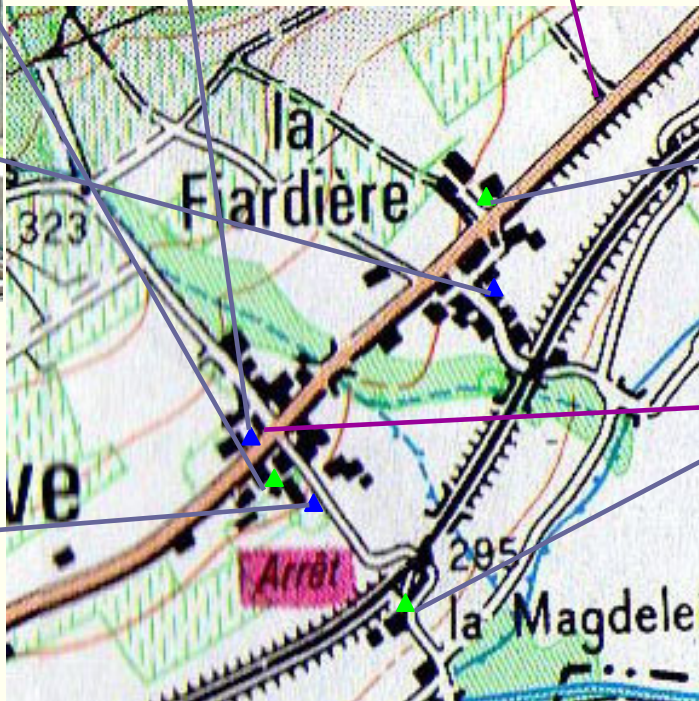
- ▲ Bassin public
- ▲ Bassin privé
- ▲ Bassin détruit ou abandonné
- ✚ Croix ou sanctuaire



Un bien précieux au gré du temps...

La Fiardière
6 bassins

La Maserie
1 bassin



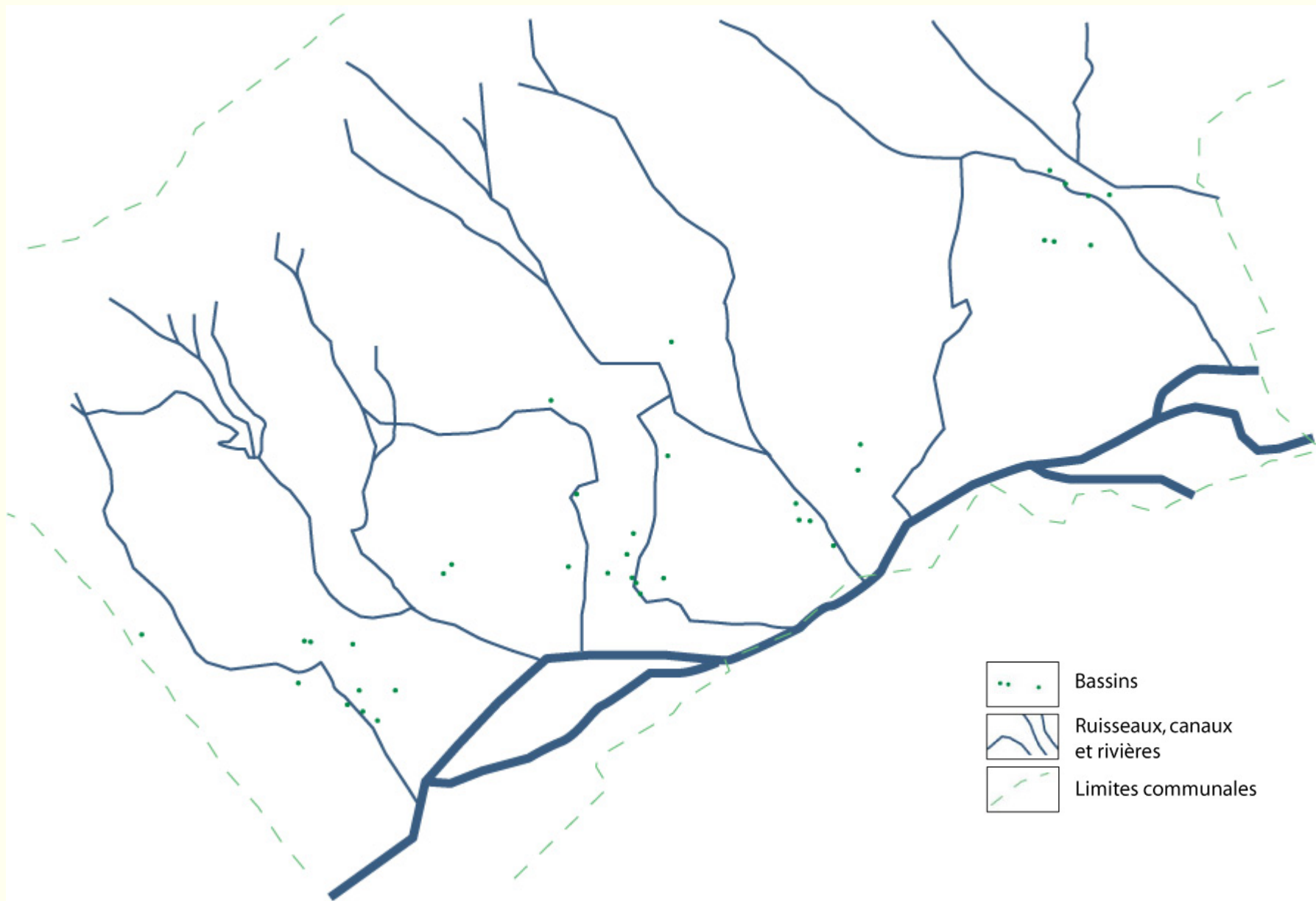
- ▲ Bassin public
- ▲ Bassin privé
- ▲ Bassin détruit ou abandonné
- Croix ou sanctuaire

Un bien précieux au gré du temps...

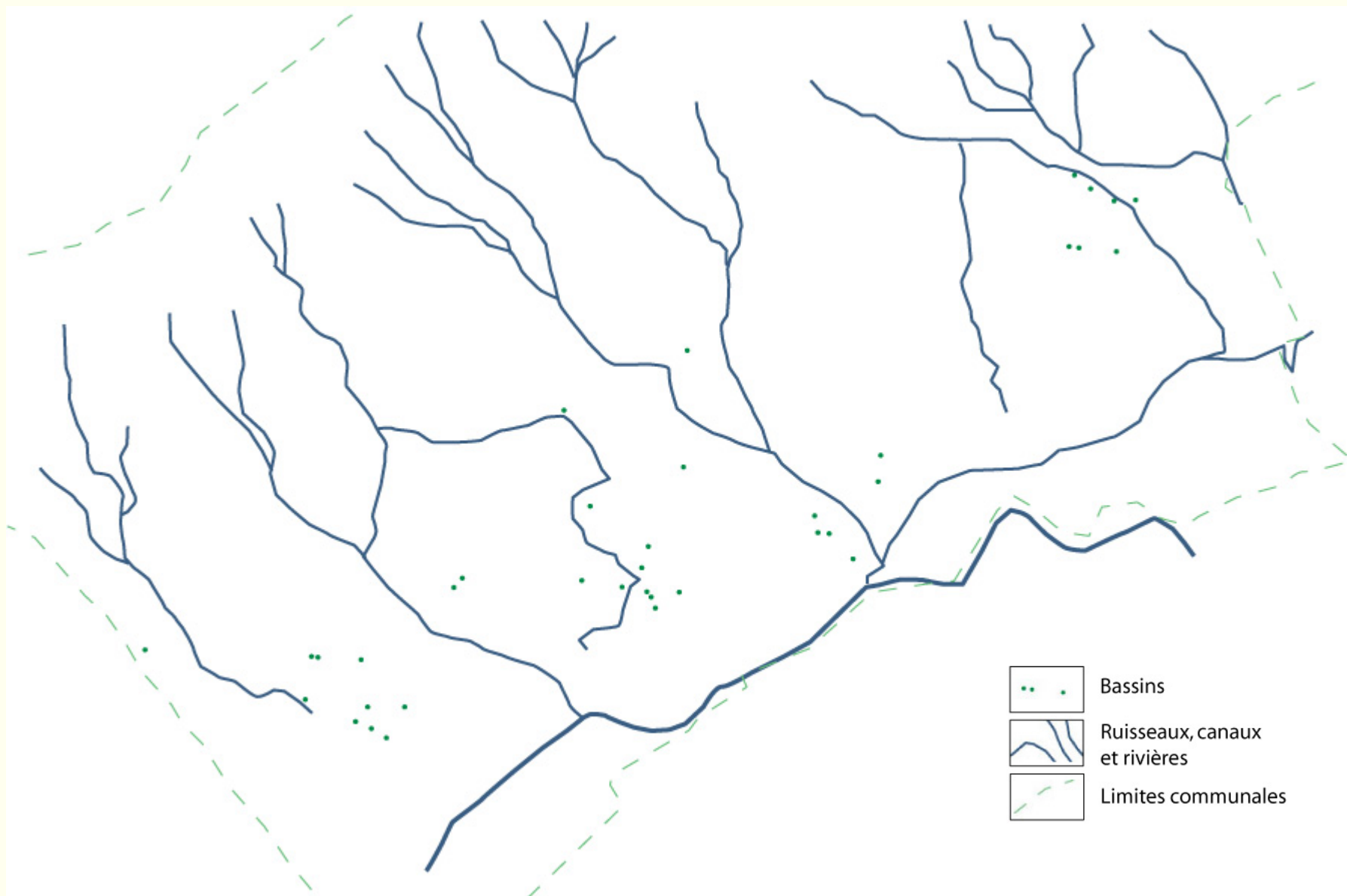
Les Moulins 9 bassins

- ▲ Bassin public
- ▲ Bassin privé
- ▲ Bassin détruit ou abandonné
- ✚ Croix ou sanctuaire





**Localisation des bassins au regard du réseau des ruisseaux et canaux
(cadastre napoléonien, 1728)**



**Localisation des bassins au regard du réseau des ruisseaux et canaux
(carte IGN aujourd'hui)**