



L'EUROPE S'ENGAGE
en région
Auvergne-Rhône-Alpes
avec le FEADER



© Laurent Grafion

HISTOIRE

HOSTELLERIE DU CHAPEAU ROUGE

Au XVIème siècle, le voyageur venant d'Auvergne ou du Forez en arrivant à Thiers avait le choix de plusieurs hostelleries. La plus connue sise à l'angle de la rue de Durolle et de la rue des Graulières se nommait le « Chapeau Rouge ». C'était un des rares bâtiments de la cité médiévale bâti entièrement en pierre. Le chapeau Rouge de nos jours est le siège de la confrérie du couteau de Thiers. Michel de Montaigne de retour d'Italie y fit probablement halte. On pouvait y loger avec sa suite et ses chevaux, et se distraire en jouant aux cartes. La ville

comme le dit Montaigne était renommée pour la fabrication des cartes à jouer sous le nom de portrait d'Auvergne. Les maîtres cartiers tel ce Paulmier que visita l'illustre voyageur, se fournissaient en matière première auprès des nombreux maîtres papetiers de la ville. Thiers à cette époque, outre les couteaux et objets tranchants, fabriquait du papier, des cartes à jouer et comptait de nombreuses tanneries. Nos marchands bourgeois exportaient ces marchandises dans de nombreux pays d'Europe.



GR®89 Chemin de Montaigne

GR®
89

De Thiers à Gagnat
(Peschadoires)

4 h 45

15,5 km




Bienvenue à Thiers, capitale mondiale de la coutellerie. Fièremment campée sur son éperon rocheux, face à la chaîne des Puys, cette cité auvergnate surprend par son architecture médiévale. Au détour d'une ruelle, les maisons à colombages, à encorbellements ou à tourelles se dévoilent.

PARKING

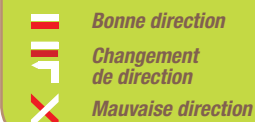
Place Saint Genès,
Sous les remparts : rue Fernand Forest
Sous la mairie : avenue Pierre Guérin (parkings couverts)

TRANSPORT

Gare de Thiers (gare ferroviaire et autobus)



Code de balisage GR®
FFRandonnée



© marques déposées



• Office de Tourisme de Thiers : 04 73 80 65 65,
www.thiers-tourisme.fr.



Comité
• Comité départemental de Randonnée du Puy-de-Dôme : 04 73 91 94 01, puy-de-dome@ffrandonnee.fr.



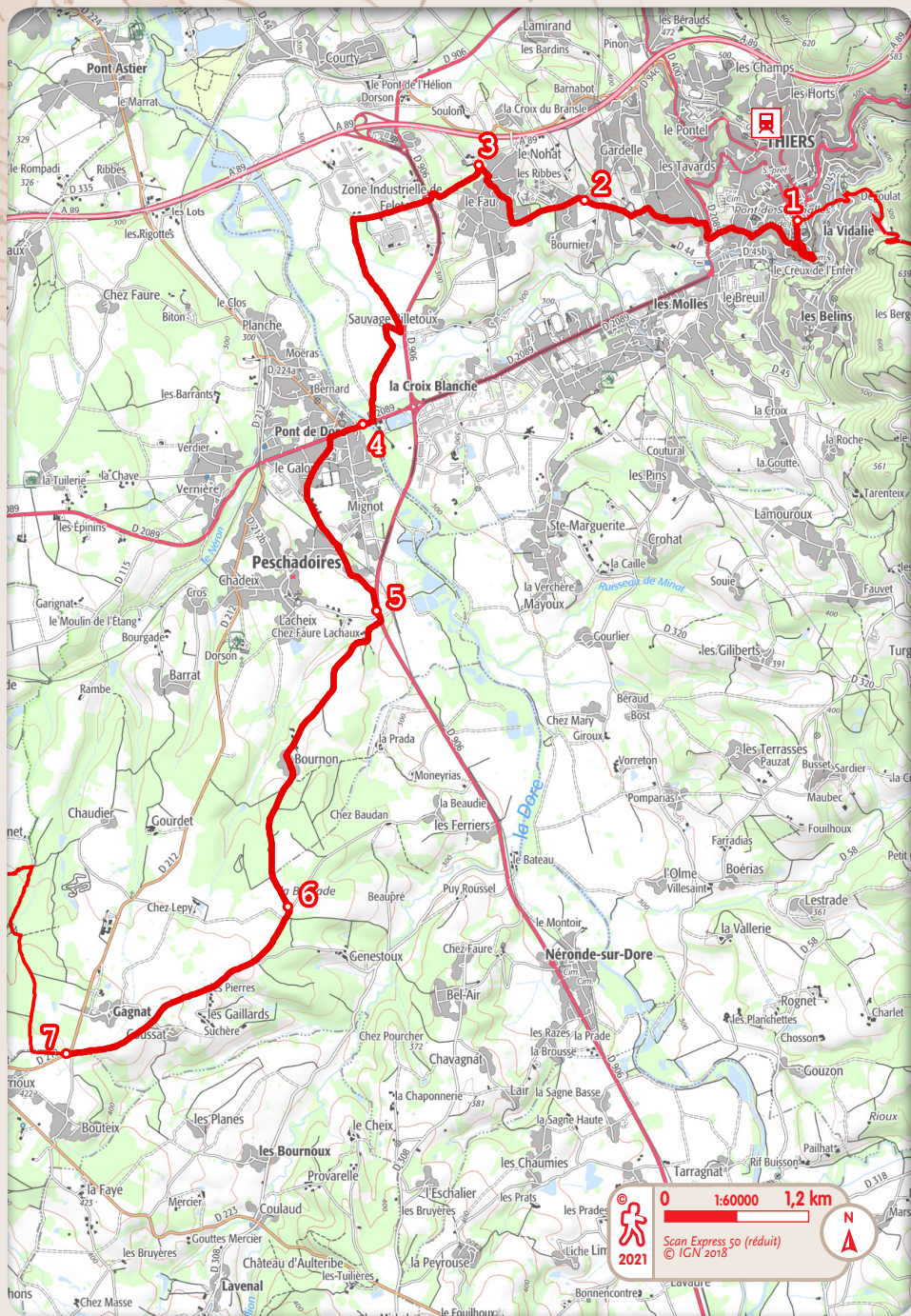
© Estelle Bourmel



© Benoît Barrès

GR®
89

GR®89 Chemin de Montagne



pharmacie
distributeur de billets
train
car
office de tourisme
café
restaurant
avitaillement
camping
chambre d'hôtes
hôtel
gîte d'étape, refuge gardé
abri, refuge non gardé

FFRandonnée
les chemins, une richesse partagée
Puy-de-Dôme



De Thiers à Peschadoires

7 km

2 h

à Thiers >

Accès au GR® > Gare de Thiers 1 km, 15 min

1 Descendre par la [œil > rue de la Coutellerie] et la rue d'Alger jusqu'à l'église Saint-Jean ;

[œil > Point de vue sur la vallée de la Durolle et le Creux de l'Enfer] ; revenir par le passage puis la rue Anna Chabrol et la rue d'Alsace ; à hauteur du n° 6, couper sous les immeubles pour rejoindre l'avenue Gambetta, la prendre à gauche, puis la rue Rouget de l'Isle ; prendre à droite la rue Vercingétorix, traverser l'avenue Béranger, puis prendre à gauche la rue Antonine Planche ; traverser la RD 2089, suivre en face la rue Jean Zay ; tourner à gauche par le chemin des Sépières, puis prendre à gauche le chemin de Gardelle. Prendre à droite l'avenue de la Première Armée (RD 44).

2 A hauteur du numéro 75, prendre à gauche la route de Fau, passer sous l'hôpital et l'Ehpad

[triangle > attention : circulation], puis, après la courbe, prendre à droite la rue de Verdier et la suivre jusqu'à la rue de Nohat ; tourner à droite et, après 50 mètres, descendre à gauche par un chemin jusqu'au

[œil > château de la Chassigne.]

3 Au carrefour face au château, prendre le chemin à gauche et arriver au giratoire de Felet (Garage Renault) ; traverser la RD 906 et s'engager en face sur l'avenue du Pradoux, puis, au carrefour, prendre à gauche un bon chemin. Contourner l'aire de gens du voyage par la droite, puis, après le pont, prendre à gauche un chemin qui conduit à la Durolle (passerelle) et à la RD 2089. Traverser la Dore et continuer tout droit

De Peschadoires à Gagnat

8,5 km

2 h 45

à Peschadoires

4 100 mètres après les feux, prendre à gauche le chemin des Torrents et le suivre jusqu'au passage à niveau ; prendre en face le chemin des Robins et le suivre jusqu'à la RD 906 ;

5 Prendre la seconde route qui part à droite, traverser Bournon et rejoindre une petite route ;

6 Prendre à droite et suivre la route, en passant aux abords de Gagnat, où elle se transforme en piste jusqu'à la RD 212. 7