

**CROIX de CHIGNIN**

Attestation de souscription




Nom : \_\_\_\_\_

Prénom : \_\_\_\_\_

Carte n° : \_\_\_\_\_ Année : 2011

## LE RETABLISSEMENT DE LA CROIX DE CHIGNIN

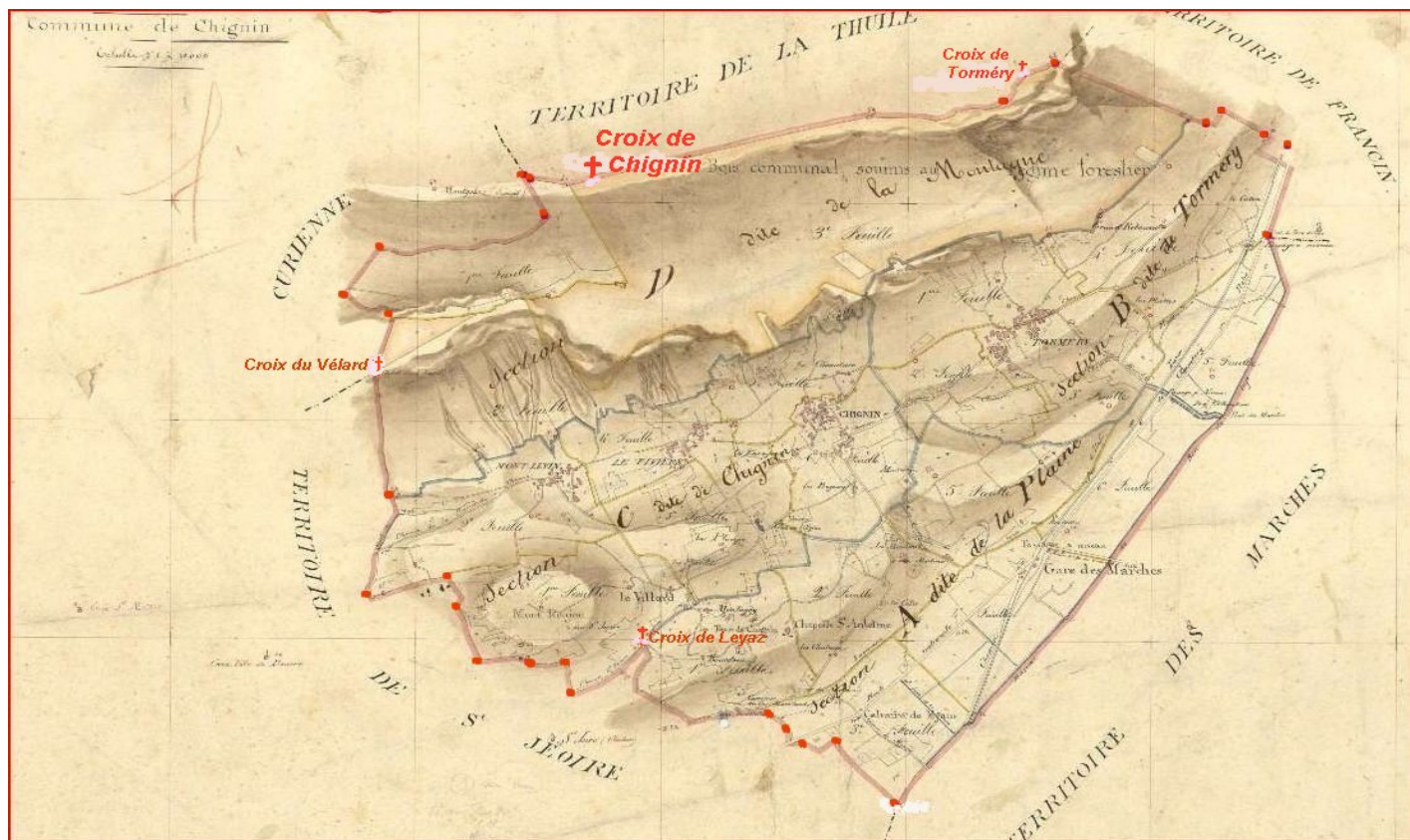
### 14 mai 2011

Grâce à votre généreuse participation l'ancienne croix de Chignin a été rétablie et désormais on peut la voir briller au soleil de l'après midi depuis une bonne partie du territoire de la commune.

La bénédiction aura lieu sur place le lundi 13 juin à 11 heures. A cette occasion les 160 médailles (ou plus ?) portant chacune le nom d'un souscripteur seront insérées à l'intérieur de la croix. Une belle sortie en famille à prévoir. Le rendez-vous des marcheurs est fixé au Clos Dénarié à 8 h 30, puis déplacement en voiture jusqu'au village de Montgelas, puis marche à pied jusqu'au sommet. Ceux qui le désirent pourront suivre cette cérémonie avec des jumelles à partir du Clos Dénarié, puis, vers 12 h30, tous les habitants et les amis de la commune sont invités à se retrouver dans le pré « Ortolland » du village de Montgelas pour un pique-nique tiré des sacs.

Avec nos remerciements nous vous faisons parvenir votre carte définitive de souscripteur ainsi qu'un petit résumé des étapes du rétablissement de la croix de Chignin.

*Pour le groupe des organisateurs : Louis et Marc.*



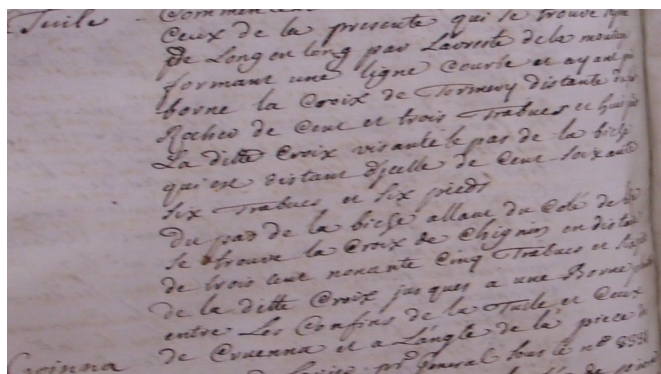
*Bornes et croix mentionnées sur les confins de Chignin en 1729, reportées sur le plan d'assemblage du cadastre de 1875.*



## Rappel historique


Au sommet de la montagne, deux croix dominaient autrefois le territoire de Chignin, la « **Croix de Torméry** » et, au sommet du couloir de La Tour, la « **Croix de Chignin** ».

Ces croix, qui servaient aussi de bornes marquant les confins des territoires de Chignin et de La Thuile, sont mentionnées au début du XVIII<sup>e</sup> siècle dans un rapport du géomètre André Tentorio qui a réalisé la mappe de Chignin en 1728 et 1729, et leur position est donnée avec précision.



*Extrait du « Verbal pour les limites... »  
Mentionnant les croix de Torméry et de Chignin.*

## L'ancienne croix de Chignin.



*Détail de la mappe de Chignin avec le dessin de la croix « au sommet de la Tour »*

Dans ce rapport intitulé « *Verbal pour les limites entre les communautés de La Thuile, de Francin, des Marches, de Saint Jeoyre et de Cruenna* », il est dit que la « *Croix de Chignin* » était située à « *trois cent nonante cinq trabucs et six pieds (1218,4 mètres) du Pas de la Biche* » (Trou de Chignin) et à 142 trabucs (437 mètres) du « *Rocher marqué d'une croix et servant de*

*séparation des confins de Cruenna... »*. Ce rocher, parfaitement identifiable, est appelé aujourd'hui « *rocher marqué au Mont Saint Martin* » ou encore « *borne des trois cantons* ». Sur la mappe, cette croix est aussi figurée, avec la mention « *au sommet de la Tour* ».



*Le « rocher marqué au mont Saint Martin » appelé aussi « borne des trois cantons ». La croix de Chignin était à 142 trabucs (437 mètres) de ce rocher.*

## La recherche de l'emplacement.

Malgré ces indications précises, la recherche de l'emplacement de cette croix n'a pas été facile, en raison notamment de la position erronée, sur le cadastre actuel, du lieu dit « *au sommet de la Tour* » mentionné sur la mappe




*Les mesures effectuées le 14 février 2011.  
Xavier croit avoir trouvé l'emplacement mais il se trompe d'une poignée de trabucs...*



En 2008, 2009, 2010 plusieurs groupes d'amateurs ont cru avoir découvert cet emplacement mais ce n'est qu'en février et mars 2011, à la suite de mesures dignes de celles des trabucants du XVIII<sup>e</sup> siècle, que la véritable position a pu être retrouvée avec certitude.

### **Le rétablissement de la croix.**

Au Clos Dénarié, des mois durant et en toutes saisons, cette recherche de la croix perdue a donné lieu le dimanche matin à autant sinon plus de narrations et de débats que les exploits des chasseurs, si bien que l'idée est naturellement venue de rétablir cet élément important du patrimoine local.



*Le site de la croix débroussaillé par de courageux volontaires, vu d'un planeur .*

Dans le même temps, de courageux volontaires sont montés à plusieurs reprises sur le site pour transporter une grande partie des matériaux et préparer et débroussailler le terrain.



*Les débroussailliers sont à l'œuvre*

La souscription lancée en mars 2011, à laquelle vous avez répondu avec enthousiasme, a permis la confection d'une belle croix de quatre mètres de hauteur en aluminium anodisé

Enfin ce samedi 14 mai plus de cinquante volontaires, de cinq à quatre vingt sept ans, se sont regroupés au Clos Dénarié puis, à partir de Montgelas, se sont relayés dans une grande convivialité pour hisser jusqu'au sommet de la montagne, à dos d'hommes et de femmes, la croix, l'eau, le béton et les outils nécessaires.



*Porteurs et supporters au départ de Montgelas*

Malgré un dénivelé total pas très important : environ 450m, la distance à parcourir est un peu longue et un peu fatigante. Avec une progression en trois temps : chemin forestier caillouteux, puis sentier pédestre en pleine forêt, puis attaque frontale de la partie sommitale. Heureusement certains d'entre nous avaient des « ailes » !



*Portage difficile de la croix en forêt*





*L'arrivée sur le site qui avait été bien préparé.*

A onze heures la croix était en place et scellée sous les objectifs de dizaines de photographes amateurs, mais aussi de FR3 et de l'entrepreneur local bien connu venu en hélicoptère superviser les opérations.



*La mise en place de la croix vue depuis l'hélicoptère*



*A onze heures la croix est scellée*



*La plaque avec les coordonnées. Réalisation Pierre Quenard.*



*Panorama sur le Villard et Montronnoux.*



*Le salut de Jean Marc*

Il est 12h30, le ciel s'assombrit sur Chambéry, l'orage gronde autour de nous, il faut redescendre à toute vitesse, nous arriverons en bas fatigués, trempés mais heureux.





*Chignin 14 Mai 2011 - Une belle idée, une belle journée, une belle équipe pour une très belle croix*