



Entre croyances et superstitions

L'être humain a toujours éprouvé le besoin d'en appeler à des forces non définies. Aussi le flamand est-il passé, à travers les siècles, des pratiques païennes germaniques à la prière aux saints, mis en place par la chrétienté.

Ce sont les saints pour les paysans qui réclament la guérison du bétail et la protection des récoltes. Ce

Au cours de cet itinéraire vous découvrirez de nombreuses chapelles et oratoires qui pour leur raison de dévotion, leur architecture ou leur situation méritent une pause.

Et pour poursuivre leur découverte, L'Office de tourisme des monts de Flandre propose à travers un



Cimetière britannique du Mont Noir.

livre « chemins et chapelles » de partir à la rencontre de chapelles des Monts de Flandre, à pied, à cheval, à vélo ou en voiture.

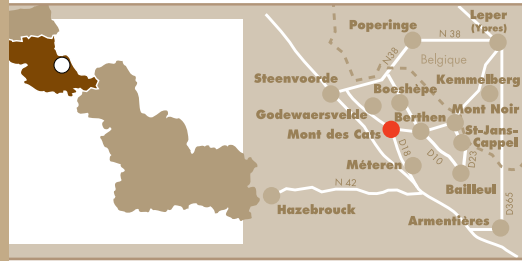
livre « chemins et chapelles » de partir à la rencontre de chapelles des Monts de Flandre, à pied, à cheval, à vélo ou en voiture.



Tombeaux militaires du Commonwealth.

à PIED dans le NORD

Pays de Flandre



Toutes les informations mentionnées couvrent un périmètre de 10 Km autour du circuit.

Activités et curiosités

Bailleul : Beffroi (03.28.43.81.00), Musée Benoît Depuydt (03.28.49.12.70), Maison de la Datelle (03.28.41.25.72 / 03.28.43.81.00), visites des jardins du Conservatoire Botanique National en saison (03.29.49.00.83), visites de la ferme-brasserie Beck (03.28.49.03.90), visites guidées thématiques de la ville en saison (03.28.43.81.00) Eglise saint Vaast (03.28.50.33.55), Boules flamandes (03.28.42.21.91).

Boeschèpe : Visites du Moulin de l'Ingratitudo ou "Ondankmeulen" (03.28.49.40.18), promenades en attelage (03.28.42.51.00).

Cassel : Visites du moulin "Casteel Meulen", visites guidées thématiques de la ville en saison (03.28.40.52.55), Centre d'interprétation "Cassel Horizons" (03.28.40.52.55), Musée départemental de Flandre (ouverture octobre 2010) (03.28.49.10.97).

Godewaersvelde : Abbaye du Mont des Cats (boutique ouverte tsj sauf le mardi et lundi matin 03.28.43.83.60), Musée de la vie frontalière (03.28.42.08.52), Boules flamandes (03.28.49.45.04).

Hazebroeck : Musée municipal "Ancien Couvent des Augustins" (03.28.43.44.46), Maison Musée de L'Abbé Lemire (03.28.41.84.67), Club Montgolfière Passion (03.28.41.65.59).

Saint-Jans-Cappel : La Flandre à dos d'ânes toute l'année sur RDV (03.28.48.78.48), Musée Marguerite Yourcenar en saison (03.28.42.20.20), Parc Départemental du Mont Noir (03.28.42.55.02), promenades à cheval ou en calèche (03.28.49.00.10).

Steenvoorde : Visites des Moulins Drievenmeulen et Noordmeulen sur RDV (03.28.42.97.98), Maison des Automates "Les Gigottos Automates" (06.74.30.43.08).

Terdegem : Visites du Moulin de la Roomie (06.85.01.92.02), visites du "Steenmeulen" musée rural flamand (03.28.48.16.10).

Manifestations annuelles

Bailleul : Carnaval le week-end de mardi gras (03.28.43.81.00), Bailleul fête Mélusine, week-end du 1er mai (03.28.43.81.00).

Renseignements complémentaires

Comité Départemental du Tourisme
6, rue Gauthier de Châtillon - BP 1232 - 59013 LILLE Cedex - 03.20.57.59.59
Retrouvez toutes les infos sur les randonnées dans le Nord sur le site : www.rando-nord.fr
Pour des informations générales sur le tourisme : www.tourisme-nord.fr



à PIED dans le NORD

Pays de Flandre



N° 8

Autour du Monastère Berthen, Godewaersvelde


(12 km - 4 h 00)

Une sélection des 30 plus belles balades



Abbaye Ste Marie du Mont.

- Randonnée Pédestre**
- Autour du Monastère :** 12 km
- Durée :** 4 h 00
- Départ :** au parking de l'émetteur de télévision.
- Balisage** jaune
- Carte IGN :** 2403 Ouest



Vue depuis le Mont des Cats.

L'avis du randonneur :
Ce circuit, par sa longueur et les dénivelés cumulés, s'adresse à des promeneurs avertis.

Il permet une découverte quasi exhaustive du mont des Cats, de sa richesse patrimoniale et environnementale. A découvrir en toute saison, le parcours nécessite le port de chaussures étanches en période de pluie.



Faites une halte dans un "café rando"

Liste et infos sur : www.tourisme-nord.fr



Autour du Monastère

(12 km - 3 h 00 à 4 h 00)

Départ : au parking de l'émetteur de télévision.

1 Du parking, dirigez-vous vers le cimetière et longez-le à gauche avant de descendre à droite le chemin. Montez la route à droite sur 70 m puis suivez à gauche le chemin de la Confiscation -panorama-. Au croisement, descendez à gauche, croisez le terrain de modélisme et grimpez le chemin.

2 Montez à gauche et suivez à droite la rue de Godewaersvelde. A la chapelle, prenez le sentier à gauche sur 750m. Au bout, montez la route à gauche.

3 Continuez par la route à droite. Au carrefour, dirigez-vous à droite vers Boeschèpe. Obliquez ensuite à droite sur le chemin puis montez la route à gauche et gagnez le sommet du Mont de Boeschèpe -129m, vue panoramique.

4 Effectuez un crochet droite-gauche et descendez le chemin creux : au sol notez le sable rouge, dans la haie les pieds de houx. A la sortie du chemin, partez à gauche puis continuez tout droit en laissant à gauche la rue des cinq chemins verts. Belle vue sur le monastère.

5 A la chapelle, prenez la route à gauche (rue de la chapelle Fouquempoix) et montez la deuxième route à gauche. Au carrefour suivant, grimpez en face.

6 Continuez sur la petite route ombragée (chemin du moulin) puis grimpez dans le bois par une petite sente à gauche. Avant la route, plongez à nouveau à droite dans le bois. En bas, empruntez la route à gauche, descendez le sentier et passez à l'auberge.

7 Coupez la route, montez en face puis descendez la route à droite. Suivez à gauche le chemin de la boulangerie. Laissez le chemin à droite et poursuivez sur le chemin piétonnier, tout droit. Remontez la route à gauche en laissant le chemin de la caserne.

8 Au n° 178 virez à gauche sur le chemin enherbé. Longez le mur de l'Abbaye. Poursuivez tout droit.

9 Devant l'abbaye, entrez dans le bois de l'Ermitage (propriété de l'Abbaye). Passez à la chapelle de la Passion dite Koorse Kapelle ou chapelle des fièvres (1857). Chaque année, le Vendredi Saint beaucoup de pèlerins viennent y prier pour être protégés de la fièvre : des bouts de tissus noués aux grilles personnaient les malades qui ne peuvent être là physiquement afin de prier pour leur guérison. Revenez ensuite à l'émetteur de télévision et retrouvez le parking.

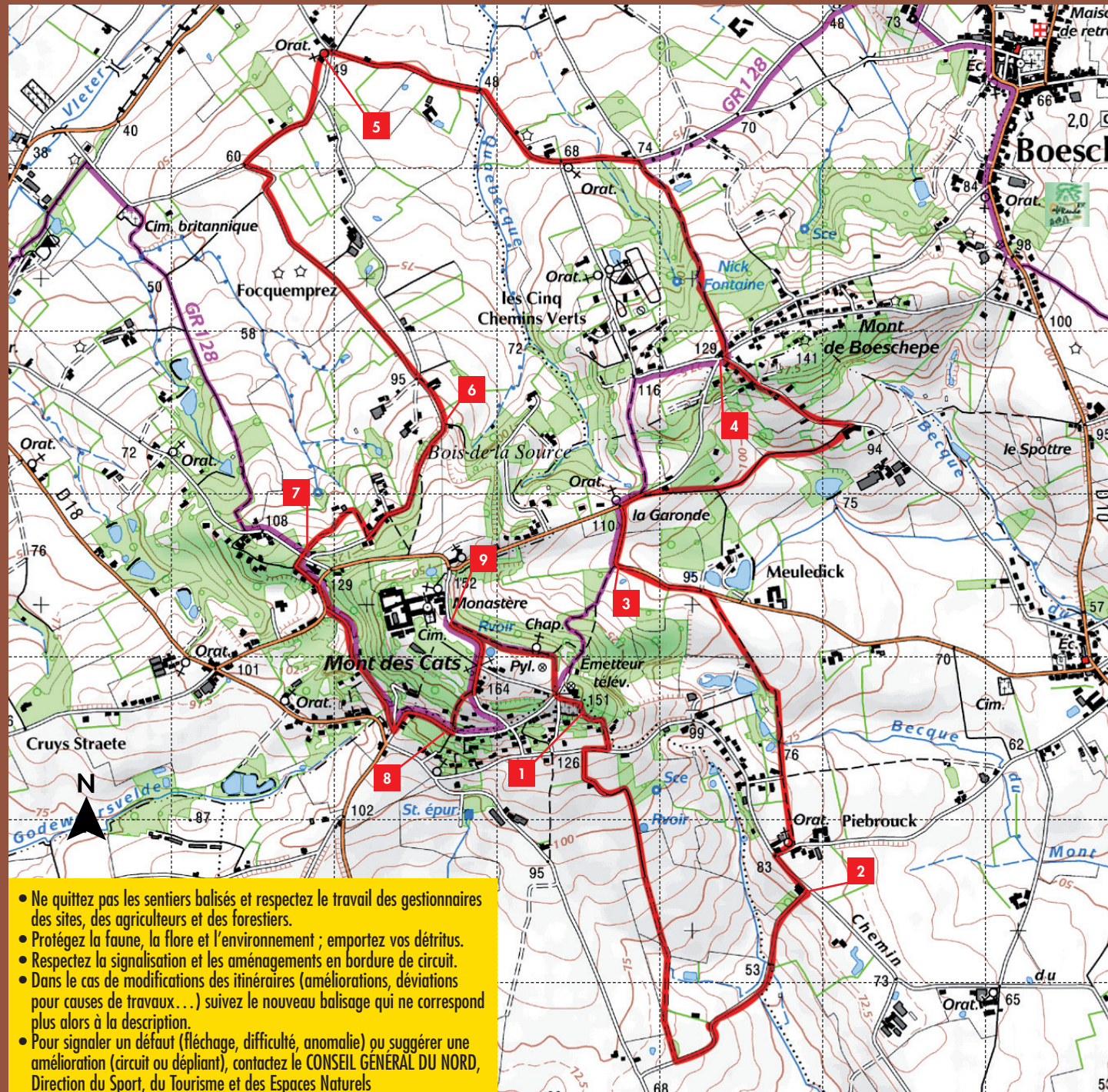
Suivez le guide !

Des flèches, des bornes de jalonnement ou des marques de peinture sont disposées le long du circuit.



Echelle : 0 200 400 m

1
2
3
4
5
6
7



- Ne quittez pas les sentiers balisés et respectez le travail des gestionnaires des sites, des agriculteurs et des forestiers.
- Protégez la faune, la flore et l'environnement ; emportez vos déchets.
- Respectez la signalisation et les aménagements en bordure de circuit.
- Dans le cas de modifications des itinéraires (améliorations, déviations pour causes de travaux...) suivez le nouveau balisage qui ne correspond plus alors à la description.
- Pour signaler un défaut (fléchage, difficulté, anomalie) ou suggérer une amélioration (circuit ou dépliant), contactez le CONSEIL GÉNÉRAL DU NORD, Direction du Sport, du Tourisme et des Espaces Naturels Hôtel du Département - 59047 LILLE CEDEX (03.59.73.58.16)

Extraits de la carte IGN 2403 Ouest - Convention n° 9823/IGN - Copyright 2010

Circuit réalisé avec le concours de l'Office de Tourisme des Monts de Flandre, de l'Abbaye Ste Marie-du-Mont et du Comité Départemental de la Randonnée Pédestre

Ce programme a été cofinancé par le Fond Européen de Développement Régional.