

LA ZONE URBAINE CORRESPONDANT AUX SECTEURS FAUBOURIENS DU CENTRE-ANCIEN DE LA VILLE (UB)

La zone UB correspond aux secteurs anciens de la commune situés autour du noyau ancien.

Cette zone est destinée à accueillir une urbanisation mixte à vocation principale d'habitat. Les dispositions réglementaires visent à favoriser une densification du tissu au travers d'opérations de renouvellement urbain, tout en s'attachant à la mise en valeur du patrimoine recensé.

Des éléments bâtis remarquables sont identifiés dans le document graphique au titre de l'article L.151-19 du code de l'urbanisme en raison de leur intérêt architectural et patrimonial.

La zone UB présente également une représentation graphique afin de préserver le commerce linéaire de proximité au travers des dispositions de l'article L.151-16 du code de l'urbanisme.

La zone est aussi concernée par une orientation d'aménagement et de programmation portée dans le dossier conformément à l'article L.151-7 du code de l'urbanisme. Les orientations d'aménagement et de programmation assurent la cohérence du projet d'aménagement par rapport à l'urbanisation existante (tissu urbain, équipements, schéma viaire, mobilités douces, ...), à l'intégration dans le site ainsi qu'au respect de l'environnement.

Les autorisations d'urbanisme doivent être compatibles avec les orientations d'aménagement et de programmation.

Selon le principe de prévention, l'attention des constructeurs et de l'ensemble des usagers du PLU est attirée sur les phénomènes naturels marquant le territoire de Nozay et notamment pour la zone UB :

- l'aléa moyen de retrait-gonflement des argiles.

Il revient aux maîtres d'ouvrage de prendre les précautions techniques nécessaires et adaptées pour garantir la pérennité et la stabilité des ouvrages et des constructions à édifier.

SECTION I

DESTINATION DES ZONES, USAGES DES SOLS ET NATURES D'ACTIVITÉ

ARTICLE UB. 1 DESTINATIONS ET SOUS-DESTINATIONS, USAGES DES SOLS ET ACTIVITÉS INTERDITS

Conformément à l'article R.151-30 du code de l'urbanisme, pour des raisons de sécurité ou salubrité ou en cohérence avec le projet d'aménagement et de développement durables, le règlement peut, dans le respect de la vocation générale des zones, interdire certaines destinations et sous-destinations, usages des sols et activités.

1.1. DESTINATIONS ET SOUS-DESTINATIONS INTERDITES

- 1.1.1. Dans les zones UB du Plan Local d'Urbanisme sont interdites les destinations suivantes :
- les exploitations agricoles ou forestières ;
 - le commerce et activités de services à l'exception des sous-destinations autorisées à l'article UB.2.1 ;
 - les autres activités des secteurs secondaire ou tertiaire.
- 1.1.2. Conformément à l'article L.151-16 du code de l'urbanisme, est interdit le changement de destination des locaux commerciaux en rez-de-chaussée existants à la date d'approbation du PLU, le long des « axes commerciaux » inscrits au plan de zonage.

1.2. USAGES DES SOLS ET ACTIVITÉS INTERDITS

- 1.2.1. Dans les zones UB du Plan Local d'Urbanisme sont interdits les usages des sols et activités suivantes :
- l'ouverture et l'exploitation de carrières ;
 - les affouillements, exhaussements, décaissements et remblaiements des sols en dehors de ceux autorisés à l'article UB.2 ;
 - les décharges, les dépôts et autres stockages de quelle nature que ce soit, dès lors qu'ils sont incompatibles avec le caractère de la zone, la sécurité, la salubrité ou la commodité du voisinage ;
 - les installations classées pour la protection de l'environnement à l'exception de celles autorisées à l'article UB.2 ;
 - l'ouverture de terrains de camping et de caravaning ainsi que ceux affectés aux habitations légères de loisirs qu'ils soient permanents ou saisonniers ;
 - le stationnement de caravanes quelle que soit la durée.

ARTICLE UB. 2 DESTINATIONS ET SOUS-DESTINATIONS SOUMISES À CONDITIONS PARTICULIÈRES

- 2.1. Les activités d'artisanat et de commerce de détail sont autorisées à la condition qu'elles soient compatibles avec les caractéristiques du tissu résidentiel et qu'elles ne présentent pas pour le voisinage immédiat des risques ou des nuisances particulières.
- 2.2. Les activités de restauration, les activités de services avec accueil de clientèle, l'hébergement hôtelier et touristique sont autorisés à condition que ces activités soient compatibles avec le tissu résidentiel dans lequel elles s'inscrivent, qu'elles soient conformes aux règles et normes en vigueur.
- 2.3. La création, l'extension, et la modification des installations classées pour la protection de l'environnement sont autorisées à condition :
- qu'elles soient compatibles par leur fonctionnement avec le caractère à dominante résidentielle de la zone,
 - et que des dispositions soient prises afin d'éviter une aggravation des nuisances ou risques pour le voisinage (livraison, bruit, incendie, explosion,...) et aggravation des conditions de circulation,
 - et que les nécessités de leur fonctionnement lors de leur ouverture, comme à terme, soient compatibles avec les infrastructures existantes.
- 2.4. Les affouillements et exhaussements de sol sont autorisés à condition que leurs réalisations soient liées :
- aux occupations ou utilisations du sol autorisées sur la zone ;
 - ou à des aménagements paysagers ;
 - ou à des aménagements hydrauliques et des travaux nécessaires à l'entretien et à la restauration du réseau hydraulique ;
 - ou à des travaux d'infrastructures routières, de transports collectifs, de circulation douce ou d'aménagement d'espace public ;



- ou à des recherches sur les vestiges archéologiques ;
 - ou qu'ils contribuent à la mise en valeur du paysage, d'un monument historique ou d'un site.
- 2.5. Les occupations et utilisations du sol autorisées ne sont admises que si elles respectent les conditions ci-après :
- être réalisées dans le cadre d'une opération d'ensemble ;
 - garantir que les équipements d'infrastructures et de superstructures nécessaires soient opérationnels lors de la mise en service des constructions autorisées ;
 - être compatibles avec les conditions fixées dans le cadre de l'Orientation d'Aménagement et de Programmation telles que présentées dans la pièce n°3 du PLU.

ARTICLE UB.3 CONDITIONS PARTICULIÈRES RELATIVES À LA MIXITÉ FONCTIONNELLE ET SOCIALE DE L'HABITAT

3.1. MIXITÉ SOCIALE DANS L'HABITAT

- 3.1.1. Il est demandé au pétitionnaire de prévoir la réalisation de :
- **2 logements sociaux minimum**, dans le cas d'une construction, d'un programme ou d'une opération comprenant entre 4 et 8 logements ;
 - **3 logements sociaux minimum**, dans le cas d'une construction, d'un programme ou d'une opération comprenant entre 9 et 11 logements ;
 - **30% minimum de logements sociaux, dans le cas d'une construction, d'un programme ou d'une opération comprenant 12 logements et plus** ou plus de 800 m² de surface de plancher, conformément aux dispositions de l'article L.111-24 du code de l'urbanisme.

Le nombre de logements sociaux exigibles est arrondi à l'entier supérieur.

- 3.1.2. Les préconisations de l'article 3.1.1. ne s'appliquent pas dans les cas de réhabilitation de construction existante.

3.2. MIXITÉ FONCTIONNELLE EN ZONE URBAINE

- 3.2.1. En application de l'article L.151-16 du code de l'urbanisme, en bordure des rues portées sur le document graphique en tant qu'axe commercial et artisanal à protéger, les dispositions suivantes s'imposent pour les locaux en rez-de-chaussée :
- la transformation des surfaces de commerce ou d'artisanat sur rez-de-chaussée en une autre destination est interdite ;
 - les locaux créés dans le cadre d'une restructuration ou d'une construction nouvelle doivent être destinés au commerce ou à l'artisanat.
- 3.2.2. Toutefois, ces dispositions ne s'appliquent pas :
- à la création ou l'extension d'une construction à usage d'hébergement hôtelier ou touristique ;
 - aux constructions et installations nécessaires aux services publics et/ou d'intérêt collectif ;
 - aux locaux nécessaires à l'accès et à la desserte de l'immeuble. Toutefois, si le terrain est desservi par une autre rue que celle identifiée, l'accès des véhicules doit se faire par cette autre rue.

SECTION II CARACTÉRISTIQUES URBAINE, ARCHITECTURALE, ENVIRONNEMENTALE ET PAYSAGÈRE

ARTICLE UB.4 VOLUMÉTRIE ET IMPLANTATION DES CONSTRUCTIONS

4.1. EMPRISE AU SOL MAXIMALE AUTORISÉE

- 4.1.1. **Non réglementé.**

4.2. HAUTEUR TOTALE MAXIMALE AUTORISÉE

4.2.1. Dispositions générales

- 4.2.1. La hauteur maximale d'une construction se mesure à partir du sol naturel avant travaux et jusqu'à la hauteur maximale absolue.

Dans le présent règlement, les hauteurs sont exprimées en hauteur maximale absolue au point le plus haut du bâtiment, à savoir le faîtage de toiture ou l'acrotère.

- 4.2.2. Les éléments suivants ne sont pas pris en compte dans le calcul de la hauteur maximale autorisée :
- les ouvrages techniques concourant à la production d'énergies renouvelables ou à la lutte contre les îlots de chaleur urbains,
 - les ouvrages techniques indispensables et de faible emprise, tels que souches de cheminées et de ventilation, locaux techniques.

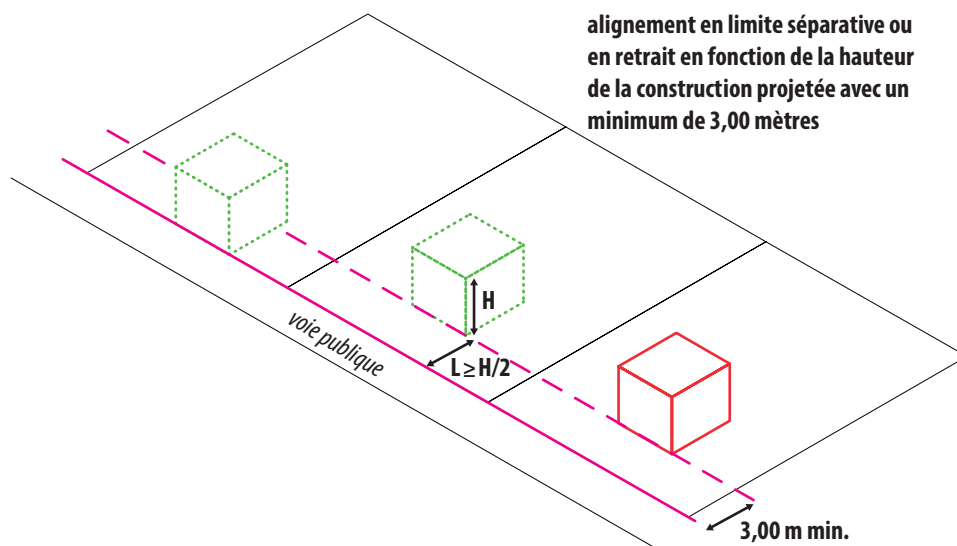
4.2.3. Dispositions applicables à la zone UB

- 4.2.3.1. La hauteur maximale de toute construction, à l'exception des annexes, ne peut excéder 13,00 mètres.
- 4.2.3.2. La hauteur des constructions annexes est limitée à 5,00 mètres.
- 4.2.3.3. Il n'est pas fixé de hauteur pour les équipements collectifs d'intérêt général.

4.3. IMPLANTATIONS PAR RAPPORT AUX VOIES ET EMPRISES PUBLIQUES

4.3.1. Dispositions générales applicables à la zone UB

- 4.3.1.1. Les constructions ou installations nouvelles doivent être édifiées :
- à l'**alignement des voies et emprises publiques ou de la limite qui s'y substitue** ;
 - **ou en retrait**. En ce cas, les constructions et installations nouvelles doivent être édifiées avec un recul ou marge d'isolement (L) tel que **la distance horizontale de tout point de la construction ou installation à édifier au point le plus proche de la limite des voies et emprises publiques ou de la limite qui s'y substitue soit au moins égale à la moitié de la hauteur de la construction ou installation ($L \geq H/2$)**. Dans tous les cas, cette distance de recul ou marge d'isolement **ne peut être inférieure à 3,00 mètres**.

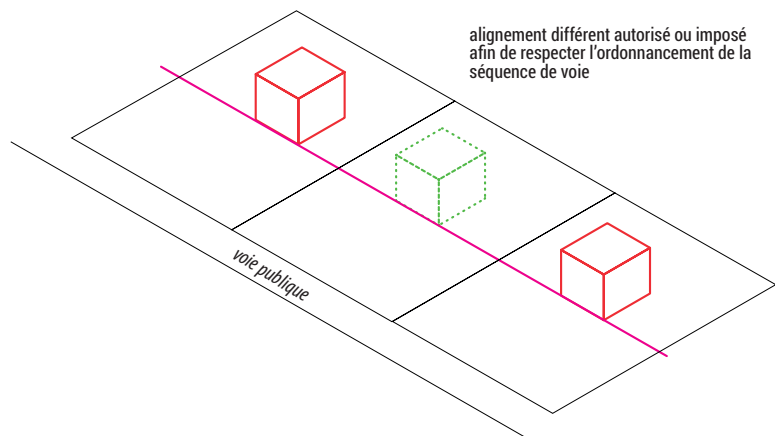


4.3.2. Dispositions particulières applicables à la zone UB

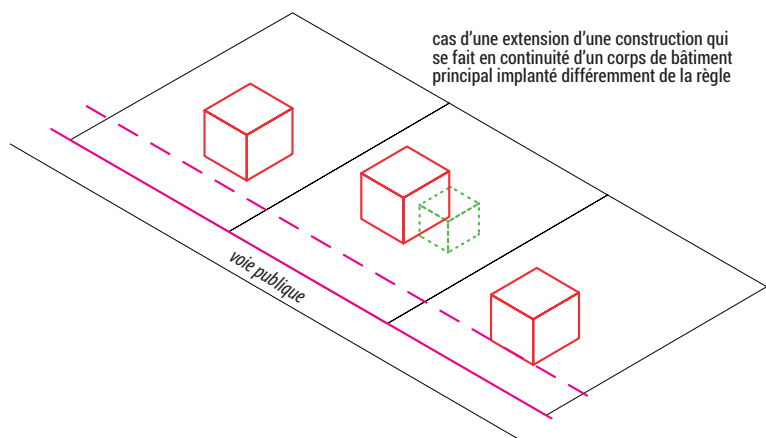
Sous réserve de justifications techniques, architecturales ou d'intégration dans le site, des dispositions autres que celles définies dans la règle générale 4.3.1. peuvent être exceptionnellement autorisées ou imposées dans les cas suivants :



4.3.2.1. Pour le respect d'une harmonie d'ensemble, lorsqu'un ordonnancement des constructions voisines diffère de la règle générale.



4.3.2.2. Lorsque l'implantation ou l'extension d'une construction (aménagement, surélévation ou agrandissement d'une construction existante) se fait en continuité d'un corps de bâtiment principal existant implanté différemment de la règle, qu'il soit situé sur le même terrain ou sur un terrain contigu.

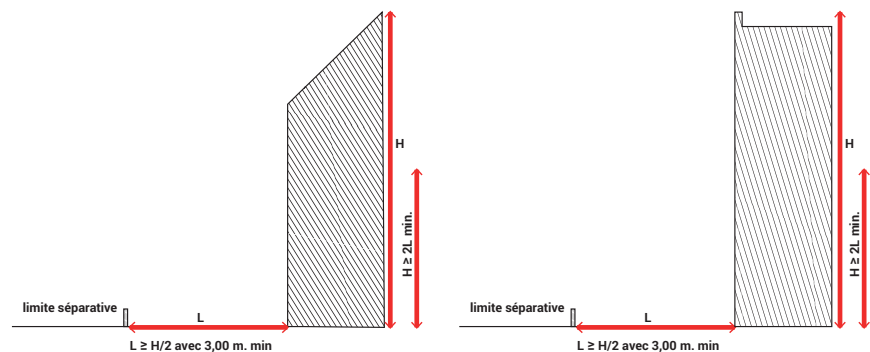


- 4.3.2.3. Pour la réalisation d'un équipement ou d'une installation technique liée à la sécurité, à l'accessibilité d'un bâtiment (ascenseur, escaliers ...), aux différents réseaux ou nécessaire à la production d'énergies renouvelables.
- 4.3.2.4. Pour la préservation ou la restauration d'un élément ou d'un ensemble du patrimoine bâti classé, inscrit ou identifié aux documents graphiques au titre de l'article L.151-19 du Code de l'Urbanisme.
- 4.3.2.5. En raison d'une configuration atypique ou complexe du terrain (parcelles en angle de deux voies ou plus, parcelles en cœur d'îlot, terrains à fort dénivelé, etc...).
- 4.3.2.6. Pour assurer la continuité de la végétation et des espaces non bâtis avec des espaces publics ou privés existants.
- 4.3.2.7. Pour l'implantation des constructions, installations, ouvrages techniques et aménagements nécessaires au fonctionnement des services publics et/ ou d'intérêt collectif.

4.4. IMPLANTATIONS DES CONSTRUCTIONS PAR RAPPORT AUX LIMITES SÉPARATIVES

4.4.1. Dispositions générales applicables à la zone UB

- 4.4.1.1. Les constructions et installations nouvelles doivent être édifiées :
 - soit sur une ou plusieurs limites séparatives ;
 - soit en retrait des limites séparatives. En ce cas, les constructions et installations nouvelles doivent être édifiées avec un recul ou marge d'isolement (L) tel que la distance horizontale de tout point de la construction ou installation à édifier au point le plus proche de la limite séparative soit au moins égale à la moitié de la hauteur de la construction ou installation ($L \geq H/2$). Dans tous les cas, cette distance de recul ou marge d'isolement ne peut être inférieure à 3,00 mètres.



- 4.4.1.2. Les annexes au corps de bâtiment principal doivent être implantés sur une des limites séparatives ou à une distance permettant la plantation ou la conservation d'un écran végétal.
- 4.4.1.3. L'implantation des piscines non couvertes doivent respecter un retrait minimum de 1,00 mètre à partir des limites séparatives, calculé par rapport au bord intérieur de la paroi du bassin.

4.4.2. Dispositions particulières applicables à la zone UB

- 4.4.2.1. Nonobstant les règles de l'article 4.4.1. et pour des raisons d'ordonnancement architectural et d'harmonie, lorsque la construction intègre une séquence déjà bâtie, il sera tenu compte de l'implantation des constructions sur les parcelles contiguës. Les autorités compétentes peuvent alors imposer l'implantation de la construction projetée à l'alignement des constructions voisines existantes au moment de l'approbation du PLU.
- 4.4.2.2. Les bâtiments existants à la date d'approbation du présent PLU qui ne sont pas conformes aux règles édictées par le présent article peuvent faire l'objet d'extension dans le prolongement des murs existants.
- 4.4.2.3. Les dispositions précédentes ne s'appliquent pas à l'implantation des constructions, installations, ouvrages techniques et aménagements nécessaires au fonctionnement des services publics et/ ou d'intérêt collectif.

4.5. IMPLANTATION DES CONSTRUCTIONS LES UNES PAR RAPPORT AUX AUTRES AU SEIN D'UNE MÊME PROPRIÉTÉ

- 4.5.1. **Non réglementé.**

ARTICLE UB. 5 QUALITÉ URBAINE, ARCHITECTURALE, ENVIRONNEMENTALE ET PAYSAGÈRE

5.1. OBJECTIFS QUALITATIFS GÉNÉRAUX

- 5.1.1. Conformément à l'article R.111-26 du code de l'urbanisme, le permis ou la décision prise sur la déclaration préalable doit respecter les préoccupations d'environnement définies aux articles L.110-1 et L.110-2 du code de l'environnement. Le projet peut n'être accepté que sous réserve de l'observation de prescriptions spéciales si, par son importance, sa situation ou sa destination, il est de nature à avoir des conséquences dommageables pour l'environnement.
- 5.1.2. Conformément à l'article R.111-27 du code de l'urbanisme, le projet peut être refusé ou n'être accepté que sous réserve de l'observation de prescriptions spéciales si les constructions, par leur situation, leur architecture, leurs dimensions ou l'aspect extérieur des bâtiments ou ouvrages à édifier ou à modifier, sont de nature à porter atteinte au caractère ou à l'intérêt des lieux avoisinants, aux sites, aux paysages naturels ou urbains ainsi qu'à la conservation des perspectives monumentales.
- 5.1.3. Les constructions et/ou installations de toute nature doivent être conçues de façon à :
- s'insérer dans leurs abords ;
 - participer à la qualité architecturale, paysagère et urbaine, dans le respect de la trame initiale ;
 - permettre la conservation et la mise en valeur du patrimoine.
- 5.1.4. Les règles et objectifs qualitatifs édictés concernent les bâtiments d'habitation neufs ou anciens et leurs annexes. Ainsi, les travaux sur les bâtiments existants ne doivent pas porter atteinte à leur qualité architecturale.
- 5.1.5. Toute nouvelle construction ou amélioration doit conserver le style et le rythme architectural des bâtiments anciens



existants sur le secteur.

- 5.1.6. Les différents murs d'un bâtiment, y compris des annexes, visibles ou non depuis la voie publique, doivent présenter un aspect convenable et donner des garanties de bonne conservation.
- 5.1.7. D'une manière générale, tout pastiche régional et autres imitations sont proscrits.

5.2. VOLUMES

- 5.2.1. Les constructions et installations nouvelles doivent s'intégrer à la volumétrie générale du quartier dans lequel elles s'insèrent en respectant les principes généraux concernant la toiture, l'aspect, les murs extérieurs et les ouvertures. Ainsi, il est demandé aux pétitionnaires de prêter une attention aux implantations et aux types traditionnels de la commune, constitutifs de sa forme urbaine et de son identité.
- 5.2.2. Les constructions, extensions, annexes et installations, de quelles natures qu'elles soient, doivent prendre en compte les rapports entre les bâtiments existants et le site de façon harmonieuse.
- 5.2.3. Toute construction et installation nouvelle doit respecter simplicité, sobriété et une unité d'ensemble.

5.3. MATÉRIAUX ET COULEURS DES CONSTRUCTIONS

- 5.3.1. Toute utilisation de matériaux légers susceptibles de donner un aspect provisoire est interdite. Les matériaux tels que carreaux de plâtre, briques creuses, parpaings, ..., destinés à être recouverts d'un parement ou d'enduit, ne peuvent être laissés apparents sur les façades et les pignons des constructions.
- 5.3.2. Les matériaux utilisés pour réaliser une extension, une annexe, ou un aménagement touchant à l'extérieur de la construction doivent s'harmoniser avec ceux utilisés lors de la construction du corps principal. Cette disposition est également opposable aux clôtures et aux toitures. La jonction des façades avec les bâtiments contigus doit être effectué avec soin.
- 5.3.3. La couleur des façades ne doit pas être de nature à détériorer l'intégration paysagère et doit s'inscrire dans son environnement dans un souci de cohérence. Les enduits doivent être peints ou de type teinté dans la masse et de finition grattée ou lissée. Les tons doivent être choisis dans les tonalités de matériaux naturels et en fonction de l'environnement architectural existant. Compte tenu du tissu urbain traditionnel, l'usage de meulière est à privilégier.

5.4. TOITURES ET OUVERTURES DE TOIT

- 5.4.1. En cas de toitures à pente, celles-ci doivent être composées de couleurs et de matériaux non réfléchissants. L'emploi d'ardoise, de zinc, de tuiles plates de tonalité rouge-brun ou alors de matériaux similaires d'aspect et de pose est à privilégier.
- 5.4.2. L'emploi de matériaux d'aspect ondulé tels que tôles plastiques, plaques en fibrociment est interdit.
- 5.4.3. L'éclairage éventuel des combles, par de nouvelles ouvertures en façade sur rue, peut être assuré par des ouvertures en lucarnes ou des ouvertures intégrées dans le plan des versants de toiture tels que châssis de toit.
- 5.4.4. La pose de châssis de toit et de capteur solaires doit être particulièrement étudiée, notamment au regard de la trame des ouvertures de la façade, de la recherche d'une intégration du plan de toiture et éviter la multiplicité des dimensions et des implantations (proportions, dimensions limitées). Ces éléments doivent impérativement être encastrés.
- 5.4.5. Les ouvertures de toit, quel que soit le type, doivent être plus hautes que larges.
- 5.4.6. Les toits terrasses sont autorisés dans la mesure où ils sont fonctionnalisés en mettant en place, au choix, les solutions suivantes :
 - exploitations d'énergies renouvelables ;
 - ou agriculture urbaine ;
 - ou végétalisation dans un objectif écologique ;
 - ou récupération et/ou rétention des eaux pluviales.

5.5. OUVERTURES DE FAÇADES

- 5.5.1. À l'exception des bâtiments à destination de commerces, de bureaux et d'activités, les ouvertures visibles depuis l'espace public doivent impérativement être plus hautes que larges (hauteur comprise entre 1,5 et 2,5 fois la largeur), à l'exception

des fenêtres des combles qui peuvent avoir une forme carrée.

- 5.5.2. Les ouvertures doivent être alignées entre elles sur un axe horizontal au niveau du linteau et s'intégrer, en cas d'étage, dans un ordonnancement vertical entre les différents niveaux de la construction.
- 5.5.3. La pose de coffrets de volets roulants à l'extérieur de la menuiserie doit être intégrée à la maçonnerie. En cas d'impossibilité, la pose de coffrets roulants à l'extérieur est autorisée à condition qu'ils soient masqués par des dispositifs tels que les lambrequins.
- 5.5.4. Les menuiseries extérieures doivent privilégier les volets pleins ou persiennés d'aspect bois, peint ou brut.

5.6. CLÔTURES

- 5.6.1. En application de l'article R.421-12 du code de l'urbanisme et de la délibération du conseil municipal en date du 04 juillet 2013, les clôtures sont soumises à Déclaration Préalable.
- 5.6.2. Les clôtures et l'aspect extérieur des façades doivent éviter toute rupture avec les matériaux environnants. L'emploi à nu des matériaux destinés à être recouverts (type briques creuses, parpaings, aggro, ...) est interdit.
- 5.6.3. Les coffrets, compteurs, boîtes à lettres et autres dispositifs liés à la desserte des réseaux doivent être dissimulés dans l'épaisseur ou la composition de la façade ou de la clôture. Leur aspect doit être intégré dès la conception de la clôture de façon harmonieuse par rapport aux constructions.
- 5.6.4. Les clôtures sur rue **ne peuvent excéder une hauteur totale de 1,80 mètre**. Les clôtures sur rue doivent être réalisées selon l'une des typologies suivantes :
- un mur en pierre (par exemple : type meulière, grès, ...) en privilégiant les joints beurrés ;
 - un mur en maçonnerie de forme et d'aspects traditionnels ;
 - un mur-bahut, en pierre ou en maçonnerie, surmonté d'un barreaudage simple ou d'un grillage ;
 - une clôture grillagée surmontant un mur-bahut, doublée d'une haie végétale composée d'essences locales ;
 - un grillage doublé d'une haie, sous réserve d'une bonne insertion paysagère et architecturale.
- 5.6.5. Toutefois, une hauteur différente peut être autorisée pour des motifs de sécurité liés aux destinations autorisées dans la zone et/ou pour s'intégrer aux hauteurs des clôtures voisines existantes et ce, dans un objectif de préservation de l'harmonie de séquence.
- 5.6.6. Les portes, portails d'accès et portillons lorsqu'ils sont intégrés aux clôtures, doivent s'harmoniser avec celles-ci. Dans ce cadre, le bois plein peint ou serrurerie avec grille en partie haute doivent être privilégiés.
- 5.6.7. Sont interdits les clôtures présentant les aspects suivants : type plaques de béton préfabriquées pleines ou perforées, les éléments rapportés tels que les clôtures type bâche tendue, brandes, canisses, plaques ondulées ou nervurées de tôle ou de matériaux plastiques, haies végétales artificielles.
- 5.6.8. Dans le cas d'une clôture grillagée, elle doit être doublée d'une haie végétale composée d'essences locales.
- 5.6.9. Les clôtures entre voisins ne peuvent excéder 2,00 mètres mesurés à partir du terrain naturel le plus haut. Elle peuvent être réalisées en éléments pleins ou à claire-voie.
- 5.6.10. Les murs de clôture anciens en pierre (meulières), identifiés au plan de zonage conformément à l'article L.151-19 du code de l'urbanisme, doivent être préservés dans la mesure du possible, voire réhabilités. En ce cas, une réhabilitation avec des matériaux compatibles doit être opérée.
- 5.6.11. Il est recommandé la mise en œuvre de clôtures ayant une perméabilité vis à vis de la circulation de la petite faune afin de favoriser la biodiversité.

5.7. LOCAUX ET ÉQUIPEMENTS TECHNIQUES

- 5.7.1. D'une façon générale, l'installation des locaux et équipements techniques est encouragée dans le cadre d'un projet soigné prévoyant toutes les mesures techniques ou paysagères permettant leur intégration dans le contexte urbain ou naturel.
- 5.7.2. Les locaux techniques ou installations techniques doivent être intégrés au bâti principal ou faire l'objet d'une recherche (sans fantaisie) prenant en compte le bâti annexe, les constructions voisines, la structure végétale existante ou les plantations à créer.
- 5.7.3. Les éléments techniques tels que les climatiseurs, les antennes paraboliques, les coffrets techniques, ... doivent être intégrés dans les bâtiments ou masqués de façon à ne pas porter atteinte visuellement et phoniquement :
- soit en étant placés sur la façade non visible depuis le domaine public ;



- soit, à défaut, en les habillant d'un coffret technique en harmonie avec la façade sur rue.

- 5.7.4. Tous les systèmes de production ou d'utilisation d'énergie renouvelable visibles extérieurement doivent s'intégrer à l'environnement et au bâti existant de façon à limiter les impacts visuels et phoniques.
- 5.7.5. Tous les systèmes de collecte et de stockage des ressources renouvelables doivent s'intégrer à l'environnement et au bâti existant de façon à limiter les impacts visuels et phoniques.

5.8. DISPOSITIONS APPLICABLES AUX CONSTRUCTIONS EXISTANTES À LA DATE D'APPROBATION DU PLU

5.8.1. Principes généraux relatifs aux travaux de restauration et d'entretien

- 5.8.1.1. Les motifs décoratifs sculptés ou moulurés doivent être conservés. La restauration des façades et des pignons latéraux ou postérieurs doit être réalisée dans les mêmes conditions que celles des façades et pignons sur rue.
- 5.8.1.2. L'entretien des constructions doit être réalisé de manière, soit à maintenir en bon état de conservation les dispositions et matériaux d'origine, soit à modifier ceux-ci en vue d'une meilleure cohérence du tissu urbain.

5.8.2. Traitement des toitures

- 5.8.2.1. Lors des réfection de couvertures, les matériaux de toiture et les lucarnes anciennes existants doivent être conservés ou restaurés dans leurs dispositions d'origine. Les créations d'ouverture en toiture doivent être réalisées de préférence sous forme de lucarnes.

5.8.3. Traitement des façades

- 5.8.3.1. À l'occasion des travaux de restauration du parement, les différences de texture, les menuiseries et/ou fermetures, reliefs, bandeaux, décors de panneaux, doivent être maintenus sauf si ces derniers sont en mauvais état et qu'il n'apparaît pas techniquement ou financièrement possible de les restaurer.
- 5.8.3.2. À l'occasion des travaux de ravalement de façade, les bandeaux, corniches, chambranles et autres éléments de modénature doivent être soigneusement conservés et restaurés

5.8.4. Traitement des ouvertures

- 5.8.4.1. Les proportions des baies, portes ou fenêtres, doivent être conservées sauf impératifs fonctionnels liés aux normes constructives ou encore impératifs liés à la sécurité.
- 5.8.4.2. Les nouveaux percements de baies, s'ils sont indispensables, doivent respecter l'esprit de composition libre ou ordonnancée, de la façade et les proportions plus hautes que larges des baies existantes.
- 5.8.4.3. La forme et le dessin des menuiseries ne doivent pas nuire à l'harmonie du bâtiment et doivent être en cohérence avec son époque de construction. Les portes et fenêtres doivent être peintes. La restauration des éléments de menuiserie doit se faire à l'identique en termes d'aspect.

5.9. OBJECTIFS QUALITATIFS ET RÈGLES CONCERNANT LES ÉLÉMENTS DU PATRIMOINE BÂTI À PROTÉGER

- 5.9.1. Les travaux ayant pour effet de modifier un élément d'intérêt bâti repéré au document graphique au titre de l'article L151-19 du Code de l'Urbanisme doivent être précédés d'une déclaration préalable. Ces travaux sont autorisés dès lors qu'ils sont rendus nécessaires pour assurer la sécurité des usagers ou la salubrité des locaux ou qu'ils ne portent pas atteinte à la valeur de ce patrimoine.
- 5.9.2. Toute démolition est interdite. Seule la démolition des parties ne participant pas à l'intérêt de sa conservation est autorisée.
- 5.9.3. Par ailleurs, les extensions sont possibles si elles ne dissimulent pas des éléments essentiels d'architecture et si elles ne mettent pas en péril la lecture de la logique de la composition de l'ensemble du bâtiment. Toute évolution doit se réaliser dans le respect de la construction traditionnelle (proportions, couleurs, matériaux, protection des décors et modénatures), sans exclure un traitement contemporain, notamment dans le cadre d'extensions, tout en soignant les jonctions entre parties anciennes et modernes.
- 5.9.4. Dans tous les cas, il s'agit de respecter ou de restaurer :
- l'orientation et l'organisation et la volumétrie d'ensemble des bâtiments ;
 - la composition des façades et les ouvertures (symétrie des ouvrants, respect de l'ordonnancement pour les travées

et niveaux ...);

- les éléments de détails architecturaux et les matériaux nobles et traditionnels des constructions en façade et en couverture (moultures, encorbellement, linteaux, chaînage d'angle, ...).

5.10. FAÇADES COMMERCIALES

- 5.10.1. Les devantures commerciales doivent être composées en harmonie avec les rythmes et proportions de la façade dans laquelle elles s'intègrent. Les créations ou modifications de façades commerciales doivent se faire en respectant la structure de l'immeuble. A chaque bâtiment, doit correspondre un aménagement spécialement étudié en fonction de la composition de sa façade, même s'il s'agit d'un commerce étendu à plusieurs immeubles mitoyens. Dans ce cas d'insertion sur plusieurs façades contiguës, une composition en séquences doit être opérée. Les couleurs et matériaux employés doivent s'harmoniser avec les matériaux et couleurs de façade de l'immeuble ainsi que de son environnement.

5.11. OBLIGATIONS EN MATIÈRE DE PERFORMANCES ÉNERGÉTIQUES ET ENVIRONNEMENTALES

5.11.1. Performances énergétiques

- 5.11.1.1. Pour les constructions existantes à la date d'approbation du Plan Local d'Urbanisme implantées à l'alignement d'une emprise publique, l'installation de dispositifs d'isolation thermique extérieure peut être autorisée sur le domaine public dans le cadre d'une autorisation délivrée par le gestionnaire de la voie et à la condition qu'ils n'excèdent pas 15 cm de profondeur par rapport au nu de la façade des constructions et que la largeur du trottoir après travaux soit toujours de 1,40 m minimum.
- 5.11.1.2. Toutefois, dès lors qu'une construction présente un intérêt architectural au regard notamment de son ancienneté, des matériaux constructifs employés, de sa composition, de son ordonnancement, l'isolation par l'extérieur n'est pas autorisée.

5.11.2. Performances environnementales globales

- 5.11.2.1. L'utilisation de matériaux biosourcés, locaux et issus de filières durables doit être privilégiée.
- 5.11.2.2. La récupération et l'utilisation des eaux de pluie pour certains usages non sanitaires et sous certaines conditions techniques, en conformité avec le Code de la Santé publique, doivent être favorisées.

ARTICLE UB.6 TRAITEMENT ENVIRONNEMENTAL ET PAYSAGER DES ESPACES NON BÂTIS ET ABORDS DES CONSTRUCTIONS

6.1. OBLIGATIONS EN MATIÈRE DE RÉALISATION D'ESPACES LIBRES ET DE PLANTATIONS

Définition



Les espaces libres correspondent aux espaces ne comportant aucun ouvrage au-dessus du sol. Ils comprennent entre autres les jardins, les allées, les cours, les esplanades, les coursives, les espaces de jeux et les places de stationnement.

6.1.1. Dispositions applicables à la zone UB

- 6.1.1.1. Les plantations existantes présentant un intérêt paysager notable (tel que arbre de hautes tiges) doivent être conservées ou remplacées par des plantations équivalentes. Tout arbre abattu doit être remplacé par un arbre d'une essence et d'un développement équivalent, sauf lorsque le sujet a été abattu pour motif phytosanitaire ou de sécurité.
- 6.1.1.2. Les espaces libres doivent être aménagés selon une composition paysagère soignée, adaptée à l'échelle du terrain et aux lieux environnants. Cette composition privilégiera les espaces verts d'un seul tenant et en contiguïté avec les espaces libres des terrains voisins.
- 6.1.1.3. En zone UB, **30% minimum de la surface de l'unité foncière doivent être traités en espaces libres** décomposés comme suit :
- **15% minimum de la surface de l'unité foncière en pleine terre (PLT) ;**
 - **plus 15% minimum de la surface de l'unité foncière en espaces verts complémentaires.** L'étendue de la surface des espaces verts complémentaires correspond au coefficient biotope de surface.
- Ce coefficient équivaut à la proportion de surface non imperméabilisée ou éco-aménageable dans l'unité foncière d'un projet (CBS = surface écoaménageable / surface l'unité foncière)



Pour calculer cette proportion, il convient d'appliquer un coefficient, compris entre 0,7 et 1, définissant le potentiel d'infiltration des différentes surfaces, à leur superficie, selon le schéma et le tableau ci-après.

TABLEAU D'ÉQUIVALENCE DES SURFACES PAR RAPPORT AUX SURFACES DE PLEINE-TERRE		
Nature des surfaces		Coefficient
1. Espaces de pleine terre		1
2. Toitures végétalisées		0,7

6.1.2. Plantations

- 6.1.2.1. Les espaces laissés libres par les constructions et non occupées par les aires de stationnement et de desserte doivent obligatoirement être plantés à raison d'un arbre de haute tige pour 100 m² de terrain libre. Le nombre d'arbres à planter doit être arrondi au chiffre supérieur.
- 6.1.2.2. Les aires de stationnement collectif et en plein-air, comportant plus de 4 véhicules, doivent être plantées à raison d'un arbre de haute tige pour 4 places. Les aires de plus de 1000 m² doivent être divisée par des rangées d'arbres, de haies vives afin d'en améliorer l'aspect et de réduire les nuisances.
- 6.1.2.3. Un traitement perméable des voiries et des dessertes doit être privilégié (sablage, dallage pavage, ...) par rapport aux enrobés.
- 6.1.2.4. Des rideaux de végétation doivent obligatoirement être plantés afin de masquer les ouvrages tels que machineries, transformateurs et locaux techniques par exemple.
- 6.1.2.5. Dans le cadre des plantations demandées au titre du présent article, les arbres et arbustes doivent principalement être d'essence locale (les essences invasives sont interdites).
- 6.1.2.6. Le territoire communal étant concerné par des mouvements différentiels de sols argileux, il est recommandé, à titre préventif, un recul des plantations par rapport aux constructions.

6.2. ÉLÉMENTS DE PAYSAGE À PROTÉGER POUR DES MOTIFS D'ORDRE ÉCOLOGIQUE OU PAYSAGER

- 6.2.1. Pour les mares et lits de cours d'eau figurant au plan de zonage, tout comblement, exhaussement, affouillement de sol est interdit. Toute construction est interdite dans un rayon de 5,00 m autour de l'entité à partir du haut de la berge. La végétation qui est présente au niveau des berges doit également être conservée.

6.3. DISPOSITIONS PROPRES À LA GESTION DES EAUX PLUVIALES

- 6.3.1. Toutes les obligations réglementaires vis-à-vis du gestionnaire de ce réseau doivent être satisfaites.
- 6.3.2. Conformément aux articles 640 et 641 du Code Civil, les aménagements réalisés sur le terrain ne doivent pas faire obstacle au libre écoulement des eaux pluviales.
- 6.3.3. Toute construction ou installation nouvelle doit comporter une gestion intégrée des eaux pluviales à la parcelle ou à l'échelle d'une opération groupée.
- 6.3.4. Les eaux pluviales de toitures et de ruissellement (voies et parkings, terrasses ...) doivent être recueillies, stockées sauf impossibilité technique. En l'absence d'exécutoire, les eaux pluviales doivent être totalement infiltrées à la

parcelle sans aucun ruissellement sur les propriétés voisines.

- 6.3.5. Des dispositifs particuliers de prétraitement tels que dessableurs ou déshuileurs, notamment à l'exutoire des parkings, sont susceptibles être imposés.
- 6.3.6. Seules les eaux pluviales résiduelles qui ne peuvent être absorbées par le terrain doivent être dirigées vers le réseau public d'assainissement pluvial lorsqu'il existe, avec un débit de rejet maximum de 1 l/s/ha aménagé.
- 6.3.7. Il est recommandé de recueillir et de stocker les eaux pluviales en vue de les réutiliser notamment pour l'arrosage des espaces verts. Le stockage s'effectuera par une cuve enterrée, ou bien intégrée esthétiquement et non visible de la voie publique.

ARTICLE UB. 7 STATIONNEMENT DES VÉHICULES AUTOMOBILES ET DES DEUX ROUES

7.1. DISPOSITIONS GÉNÉRALES

- 7.1.1. Le stationnement des véhicules de toute nature correspondant aux besoins des constructions, installations, ouvrages et exploitations doit être assuré en dehors de la voie publique ou privée ouverte à la circulation publique. Les manœuvres des véhicules ne doivent pas gêner l'écoulement du trafic des voies environnantes.
- 7.1.2. Pour rappel, le stationnement doit respecter les prescriptions réglementaires en vigueur relatives à l'accessibilité et aux normes de stationnement pour les personnes handicapées et à mobilité réduite dont les principes ont notamment été définis par la Loi n°2005-102 du 11 février 2005 pour l'égalité des droits et des chances, la participation et la citoyenneté des personnes handicapées et ses décrets d'application.
- 7.1.3. Les normes fixées au paragraphe 7.3. doivent être appliquées selon les modalités suivantes :
- toute tranche entamée égale ou supérieure à la moitié d'une tranche doit être considérée comme une tranche entière.
 - dans le cadre d'un permis groupé ou d'un lotissement, il peut être satisfait aux besoins en stationnement de l'ensemble de l'opération sous forme d'un parc de stationnement commun détaché des parcelles issues de la division du terrain en lots.
 - quand la détermination des places est issue d'un pourcentage de la surface de plancher, le nombre d'emplacements de stationnement est déterminé en fonction de la division de cette surface par tranche de 25 m² ; le ratio de 25 m² incluant les aires de manœuvres et les voiries desservant les places de stationnement. Le résultat doit être arrondi à la tranche supérieure.
 - lorsqu'une opération comporte plusieurs destinations, le nombre d'emplacements de stationnement doit correspondre à la somme des résultats issus du mode de calcul approprié à chacune de ces destinations et appliqué à leur surface de plancher respective.
 - les besoins en stationnement des opérations de constructions, des établissements ou des installations non prévues par les normes énoncées au paragraphe 7.3. doivent être calculées en fonction des normes auxquelles ils sont les plus directement assimilables.
- 7.1.4. Les normes exigibles en termes de stationnement concernent toute opération de construction, de division de bâti existant, de changement de destination.
- 7.1.5. Les aires de stationnement prévues dans le cadre du projet doivent favoriser l'emploi de matériaux non imperméabilisants.

7.2. DISPOSITIONS POUR LES CONSTRUCTIONS EXISTANTES À LA DATE D'APPROBATION DU PLU

7.2.1. Cas pour les extensions et/ou surélévations

- 7.2.1.1. Pour les extensions et/ou surélévations créant plus de 60 m² de surface de plancher, le nombre de place de stationnement est déterminée au regard de la nouvelle superficie de construction.

7.2.2. Cas pour les changements de destination ou les divisions

- 7.2.2.1. En cas de changement de destination à usage d'habitat, il est demandé un minimum de 1 place de stationnement par logement.
- 7.2.2.2. En cas de division d'un bâtiment en vue de créer plusieurs logements, il est demandé un minimum de 1 place par logement.



7.2.3. Cas pour les travaux de réhabilitation

7.2.3.1. Aucune place de stationnement n'est requise, même dans le cas d'une augmentation de la surface de plancher, dès lors que les travaux sont réalisés dans le volume bâti existant et qu'ils ne créent pas de logement supplémentaire.

7.3. STATIONNEMENT DES VÉHICULES AUTOMOBILES

7.3.1. Les espaces à réserver dans les opérations de construction neuve doivent être suffisants pour assurer les manœuvres et le stationnement des véhicules selon les normes suivantes :

Destinations	Nombre d'emplacement minimum
HABITAT	Il est exigé : <ul style="list-style-type: none"> • au minimum 1 place par logement dont la superficie est inférieure ou égale à 60 m² de surface plancher. • au minimum 2 places par logement dont la superficie est supérieure à 60 m² de surface plancher. • 15% de places supplémentaires doivent être réservés pour l'usage des visiteurs dans les opérations de plus de 10 logements • Il n'est exigé la réalisation que de 1 place de stationnement par logement pour les constructions de logements locatifs financés par un prêt de l'État.
COMMERCES ET ACTIVITÉS DE SERVICES	Il est exigé : <ul style="list-style-type: none"> Artisanat et commerces de détail : 1 place pour 60 m² de surface plancher Restauration : 1 place pour 80 m² de surface plancher de restauration Hébergement hôtelier et touristique : 1 place par chambre
ÉQUIPEMENTS D'INTÉRÊT COLLECTIF ET SERVICES PUBLICS	La délivrance d'un permis de construire pour un équipement public et/ou d'intérêt public est subordonnée à la réalisation d'installations propres à assurer le stationnement, hors des voies publiques, des véhicules correspondant aux besoins de l'immeuble à construire.
AUTRES ACTIVITÉS DES SECTEURS SECONDAIRES OU TERTIAIRES	Il est exigé : <ul style="list-style-type: none"> Bureau : 1 place minimum pour 50 m² de surface de plancher

7.3.2. Pour les commerces et activités artisanales situés sur les linéaires de commerces et d'artisanat repérés aux documents graphiques, aucune norme de stationnement n'est exigée.

7.4. STATIONNEMENT DES CYCLES

7.4.1. Dispositions générales

7.4.1.1. Un ou plusieurs espaces couverts et sécurisés doivent être aménagés pour le stationnement des vélos et des poussettes, conformément aux normes minimales figurant dans le tableau ci-après.

Destinations	Nombre d'emplacement minimum
POUR LES CONSTRUCTIONS À USAGE D'HABITATION	<ul style="list-style-type: none"> • 0,75 m² minimum par logement pour les logements jusqu'à 60 m² ; • 1,50 m² minimum par logement pour les logements de plus de 60 m² ;
POUR LES CONSTRUCTIONS DESTINÉES À UN AUTRE USAGE	<ul style="list-style-type: none"> • 1,50 m² minimum par tranche de 100 m² de surface de plancher
ÉQUIPEMENTS D'INTÉRÊT COLLECTIF ET SERVICES PUBLICS	<ul style="list-style-type: none"> • le stationnement des cycles doit être adapté en fonction de l'importance, des usages et des besoins du projet.

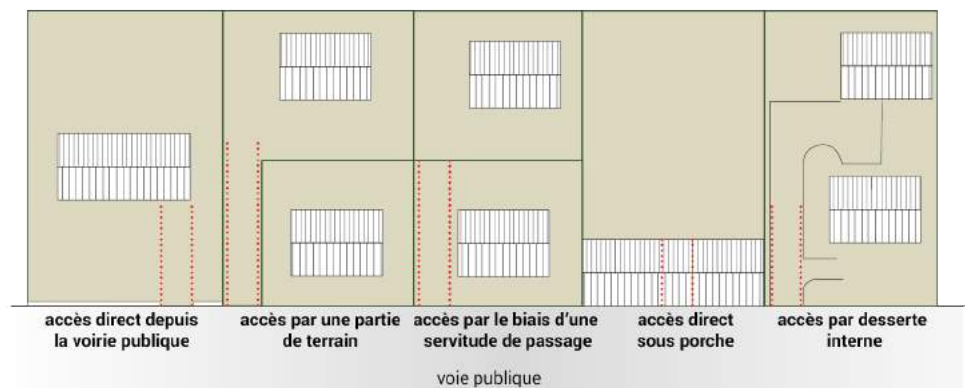
7.4.1.2. Si le nombre exigé de places est fractionné, il doit être arrondi au nombre entier supérieur.

7.4.2. Réalisation des emplacements pour les cycles

- 7.4.2.1. Les espaces aménagés pour le stationnement des vélos et poussettes doivent être facilement accessibles depuis l'espace public et préférentiellement de plain-pied et intégrés au volume de la construction.
- 7.4.2.2. Sous réserve de justifications particulières liées à la configuration et à la taille des parcelles ou de toutes autres dispositions relatives à la mixité des fonctions et à l'animation des rez-de-chaussée, il peut être admis de réaliser, pour tout ou partie, les emplacements pour cycles :
- au sein des espaces extérieurs des constructions, à condition d'être couverts et de disposer des équipements adaptés,
 - au sein des aires de stationnement des véhicules motorisés, lorsque les emplacements sont clos et couverts (boxes) et disposent d'une surface suffisante pour le stationnement commun des véhicules motorisés et des cycles.

SECTION III ÉQUIPEMENTS ET RÉSEAUX

ARTICLE UB.8 DESSERTE PAR LES VOIES PUBLIQUES OU PRIVÉES



- 8.1. Pour être constructible, un terrain doit présenter un accès sur voie publique ou privée, ouverte à la circulation publique en état de viabilité, soit directement, soit par l'intermédiaire d'un passage aménagé sur le fonds voisin institué par un acte authentique, ou éventuellement, obtenu par voie judiciaire en application de l'article 682 du code civil.
- 8.2. Les accès doivent présenter des caractéristiques adaptées à la nature du projet de construction. Ils doivent présenter des caractéristiques permettant de satisfaire aux exigences de la sécurité, de la défense contre l'incendie, de la protection civile et du ramassage des ordures ménagères. Par ailleurs, ils doivent être aménagés de façon à apporter la moindre gêne à la circulation publique. Les accès doivent être limités au strict besoin de l'opération et la mutualisation des accès doit être recherchée.
- 8.3. Les accès sur les voies ouvertes à la circulation publique doivent être aménagés afin d'éviter toute difficulté et tout danger pour la circulation des véhicules, des cycles, des piétons et des personnes à mobilité réduite.
- 8.4. Lorsqu'un terrain est desservi par plusieurs voies, l'accès doit être établi sur la voie où la gêne pour la circulation sera la moindre.
- 8.5. Les accès doivent respecter les écoulements des eaux pluviales de la voie publique ou privée ainsi que les écoulements des voies adjacentes.
- 8.6. Les voies en impasse et les carrefours doivent être aménagés de manière à permettre l'évolution des véhicules délégataires d'un service public (sécurité, défense contre l'incendie, protection civile, ordures ménagères, ...) et doivent être dotées d'un espace de retournement, sauf si elles ne desservent qu'une seule unité foncière.
- 8.7. Les accès des véhicules et engins doivent être localisés et aménagés en tenant compte des éléments suivants :
- la topographie des lieux dans lesquels s'insère la construction, l'installation ou l'ouvrage ;



- la préservation de la sécurité des personnes ;
- les conditions d'entrée et de sortie des véhicules sur l'unité foncière ;
- les plantations existantes sur l'espace public et collectif ou sur la voie de desserte.

ARTICLE UB.9 DESSERTE PAR LES RÉSEAUX

- Les terrains susceptibles de recevoir des constructions et/ou installations ou de faire l'objet d'aménagements, doivent être desservis par des réseaux publics de distributions d'eau et d'électricité de caractéristiques suffisantes au regard du projet.
- En ce qui concerne les eaux usées domestiques, la création ou la modification d'installations d'assainissement non collectif doivent être conformes aux prescriptions du service compétent.

9.1. EAU POTABLE

- 9.1.1. Toute construction ou installation nouvelle qui, par sa destination, implique une utilisation d'eau potable, doit être raccordée au réseau public de distribution d'eau potable par un branchement sous pression ayant des caractéristiques suffisantes à satisfaire les besoins des usagers dans le cadre du règlement de service Eau Potable.
- 9.1.2. Les aménagements réalisés pour l'alimentation de collectif ou de lotissement doivent satisfaire aux recommandations du service délégataire pour leur raccordement et leur éventuelle rétrocession.
- 9.1.3. Toutes les obligations réglementaires doivent être satisfaites.

9.2. ASSAINISSEMENT DES EAUX USÉES

- 9.2.1. Toute construction, installation nouvelle ou aménagement par changement d'affectation doit être pourvu d'un réseau séparatif. La collecte distincte des eaux usées et des eaux pluviales doit être privilégiée.
- 9.2.2. Toute construction nouvelle doit être raccordée au réseau public d'assainissement. Toutes les obligations réglementaires vis-à-vis du gestionnaire de ce réseau doivent être satisfaites. Toute construction doit évacuer ses eaux ou matières usées sans aucune stagnation par des canalisations souterraines, au réseau public en respectant ses caractéristiques.
- 9.2.3. Toute évacuation d'eaux usées ou d'effluents non traités dans les fossés, cours d'eau et égouts pluviaux, est interdite.
- 9.2.4. L'évacuation des eaux usées non domestiques est subordonnée à un prétraitement conformément à la réglementation en vigueur et au règlement de service Assainissement.
- 9.2.5. En l'absence de réseau et seulement dans ce cas, toutes les eaux usées doivent être dirigées par des canalisations souterraines vers des dispositifs d'assainissement autonome conformes aux règlements sanitaires en vigueur et adaptés aux caractéristiques du sol du terrain. Ces dispositifs doivent être conçus de manière à pouvoir être raccordés sur le réseau collectif dès sa réalisation.
- 9.2.6. Le cas échéant, tout propriétaire d'un immeuble existant ou à construire non desservi par le réseau public de collecte des eaux usées doit présenter au Service Public d'Assainissement Non Collectif (SPANC) son projet d'installation du dispositif d'assainissement non collectif préalablement au dépôt de permis de construire, pour contrôle de la conception de l'implantation, et le cas échéant, la mise en conformité de son installation. Le système d'assainissement non collectif doit permettre la préservation de la qualité des eaux superficielles et souterraines, et répondre aux prescriptions techniques du règlement du service délégataire ainsi qu'aux dispositions de l'arrêté ministériel en date du 7 mars 2012.

9.3. DÉFENSE CONTRE L'INCENDIE

- 9.3.1. Toute construction doit pouvoir être défendue contre l'incendie en correspondance avec l'analyse de risque établie selon le référentiel national et/ou tout document cadre relatif à la Défense Extérieure Contre l'Incendie.
- 9.3.2. Le réseau d'eau potable peut être mis à la disposition pour assurer une alimentation en eau dans les limites de la compatibilité avec le service de distribution d'eau potable et de l'économie financière au regard d'autres moyens.

9.4. ORDURES MÉNAGÈRES

- 9.4.1. Dans l'ensemble de la zone et quelle que soit la destination des constructions (habitat, activités, équipements...), celles-ci doivent intégrer des emplacements spécifiquement destinés au stockage des déchets ménagers et/ou industriels banals (DIB). Les locaux exigibles doivent être conçus de manière à permettre le tri sélectif conformément au dispositif mis en place par l'autorité compétente en matière de collecte des déchets. Les conteneurs en attente de la collecte doivent être facilement accessibles depuis le domaine public, sans empiéter sur celui-ci, et doivent être disposés en limite de parcelle ou regroupés en limite d'opération.
- 9.4.2. Les locaux destinés au stockage des déchets ménagers et/ou industriels banals doivent impérativement être adaptés à la taille de l'opération.
- 9.4.3. Les abris doivent être fermés et couverts, et doivent faire l'objet d'un travail soigné en termes d'intégration architecturale et paysagère.

9.5. INFRASTRUCTURES ET RÉSEAUX DE COMMUNICATIONS ÉLECTRONIQUES

- 9.5.1. Lors de toute opération d'ensemble ou de toute nouvelle construction principale, les équipements nécessaires pour accueillir la fibre optique ou toute nouvelle technologie de communication qui pourrait s'y substituer doivent être réalisés en souterrain, sauf cas d'impossibilité technique dûment justifiée. Même si le raccordement au réseau de communication numérique n'est pas prévu à court terme, il est néanmoins exigé du constructeur la pose préalable en souterrain de fourreaux permettant un raccordement ultérieur des constructions.

9.6. AUTRES RÉSEAUX

- 9.6.1. Lorsque les lignes électriques, téléphoniques et câblées sont enterrées, ou lorsque leur enfouissement est prévu par la commune, les branchements privés à ces réseaux doivent l'être également.

9.7. DISPOSITIFS FAVORISANT LES ÉCONOMIES D'ÉNERGIE ET L'ADAPTATION CLIMATIQUE

- 9.7.1. Les dispositifs destinés à économiser de l'énergie ou à produire de l'énergie renouvelable dans les constructions, tels que panneaux solaires, éoliennes, toitures végétalisées, rehaussement de couverture pour isolation thermique, sont autorisés à condition que leur volumétrie s'insère harmonieusement dans le cadre bâti environnant.
- 9.7.2. Dans le cadre de la lutte contre le phénomène d'îlots de chaleur urbain, l'emploi de revêtements de sols pour les espaces extérieurs devra privilégier les tons clairs.



RESTAURANT