

Maître d'ouvrage




MAIRIE
2 place de la Mairie
85440 BOURNEZEAU

ACTUALISATION ZONAGE D'ASSAINISSEMENT DES
EAUX USEES

Projet de zonage ST VINCENT PUYMAUFRAIS

Plan dressé le: mars 2020

REF dossier:3639








Plan dressé par: CR

Plan: 1/1






1:1 500

Légende

Projet Bournezeau

-  Projet zonage assainissement
-  Extension du réseau d'eaux usées (nouveau secteur relevant de l'assainissement collectif)
-  Secteurs déclassés en assainissement non collectif
-  Zone desservie par le réseau d'assainissement existant
-  Secteurs relevant de l'assainissement collectif (plan de zonage 2013)

Réseau Eaux Usées

-  Station d'épuration
-  Poste de relevage
-  Réseau EU
-  Refoulement
-  Regard EU

