






# Thénezay

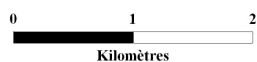
Inventaire (délimitation et caractérisation)  
des zones humides, du réseau hydrographique  
et des plans d'eau des communes  
du Pays de Gâtine



## Carte de localisation des zones humides

### Légende:

-  Plans d'eau et mares
-  Zones non humides à sol hydromorphe
-  Zones non prospectées
-  Zones humides
-  Limite communale



Sources : BD Ortho®, Pays de Gâtine, NCA Environnement

Réalisation : NCA Environnement - Août 2014



NCA  
11, allée Jean Monnet  
86 170 Neuville de Poitou  
05 49 00 43 20