

PLAN LOCAL D'URBANISME


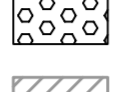
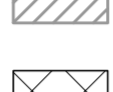




4. REGLEMENT

4.2 DOCUMENTS GRAPHIQUES

4.2.2 Ensemble de la commune au 1/7 000 ème

Pièce n° 4.2.2	REVISIONS, MODIFICATIONS ET MISES A JOUR
Plan actualisé : le 06.01.2009	
Arrêté par délibération du Conseil Municipal : le 29 janvier 2011	
Approuvé par délibération du Conseil Municipal :	
<p>Bureau d'Etudes INITIATIVE: Aménagement et Développement 10 rue de la République - 25000 BESANCON Tél : 03.83.83.83.20 - Fax : 03.83.83.83.14 - e-mail : info@initiative.fr</p>	<p>Société Civile Professionnelle d'Avocats Maître COPPIN 10 rue de la République - 25000 BESANCON Tél : 03.83.83.83.20 - Fax : 03.83.83.83.14 - e-mail : info@initiative.fr</p>

LEGENDE :

- Limite de zones      - - - - - Limite de secteurs
- ZONES URBAINES**
- UX Zone urbaine à vocation d'activités
- ZONES A URBANISER**
- 1AUX Zone d'activités économiques
- ZONES AGRICOLES**
- A Zones à protéger en raison du potentiel agronomique, biologique ou économique des terres agricoles
- ZONES NATURELLES ET FORESTIERES**
- N Zones à protéger en raison soit de la qualité et de l'intérêt des sites, des milieux naturels, des paysages, soit de l'existence d'une exploitation forestière, soit de leur caractère d'espaces naturels
-  Emplacements réservés et numéro d'opération
-  Espaces boisés classés
-  Terrains exposés à un éventuel risque d'inondation
-  Terrains exposés à un risque éventuel de glissement : marne en pente
-  Terrains exposés à un risque éventuel de glissement : éboulis sur versant marneux
-  Terrains exposés à un risque éventuel de glissement : moraines, groises, éboulis sur versant non marneux.
-  Principes d'accès et de desserte à la zone à urbaniser et de liaison à préserver (cf. orientations d'aménagement)

