

Commune de
ROUGEMONT

Plan local
d'urbanisme

Plan des Servitudes
d'Utilité Publique

PREFECTURE
DU DOUBS



Service
du Régime, de l'Environnement,
et du Développement
Durable






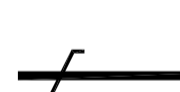


008 du DOUBS
Service Régime, Aménagement,
Développement Durable,
GPI 1100
25003 Besançon Cedex

Approuvé le :

Révisé le :

Echelle: 1/10 000
GPI Mar 2003
14-Juillet 2008

LEGENDE

-  Limite de commune
-  Forêt soumise au régime forestier
-  AC1 Monuments Historiques Inscrits
-  i4 Lignes électriques
-  PT2 Protection des lignes radioélectriques contre les obstacles
-  PT3 Lignes de télécommunication
-  T1 Ligne SNCF
-  EL2 Plan des surfaces submersibles

