

DÉPART LES VENTES

IGN CARTE 1914 E

DURÉE 4H

DISTANCE 11,5 KM

NIVEAU FACILE

BALISAGE BLEU

DÉNIVELÉ MINI 99M
MAXI 153M

UNE RIVIÈRE QUI
S'APPELLE SEC, ÇA
T'EN BOUCHE PAS
UN COIN ?



TON COPILOTE

GPS 18.945633 , 1.074689

1 Du parking, 1 rue Alberte Lannesval, emprunte la RD60 à gauche sur 850m. Suis le sentier à gauche jusqu'à la RD55. Sur ta droite, tu apercevras le Château de la Trigale. Traverse la route et suis le sentier sur 350m.

2 Au carrefour des Allées, prends à gauche le CR39. Un petit détour de 50 m permet de voir le chêne des Sept Frères. Suis ce sentier sur environ 650m puis descends sur 500m à travers bois jusqu'au chemin carrossable. Poursuis à gauche sur environ 100m puis emprunte le sentier CR40 à gauche qui longe la forêt et le Sec-Iton jusqu'à la RD55.

3 Traverse la route et monte à travers bois par le sentier CR42 sur 1,7km pour rejoindre l'intersection proche du point de départ. Redescends le sentier CR43 tout de suite à droite vers la vallée sur 1,2km. Puis longe le Sec-Iton jusqu'à rejoindre le gué avec passerelle.

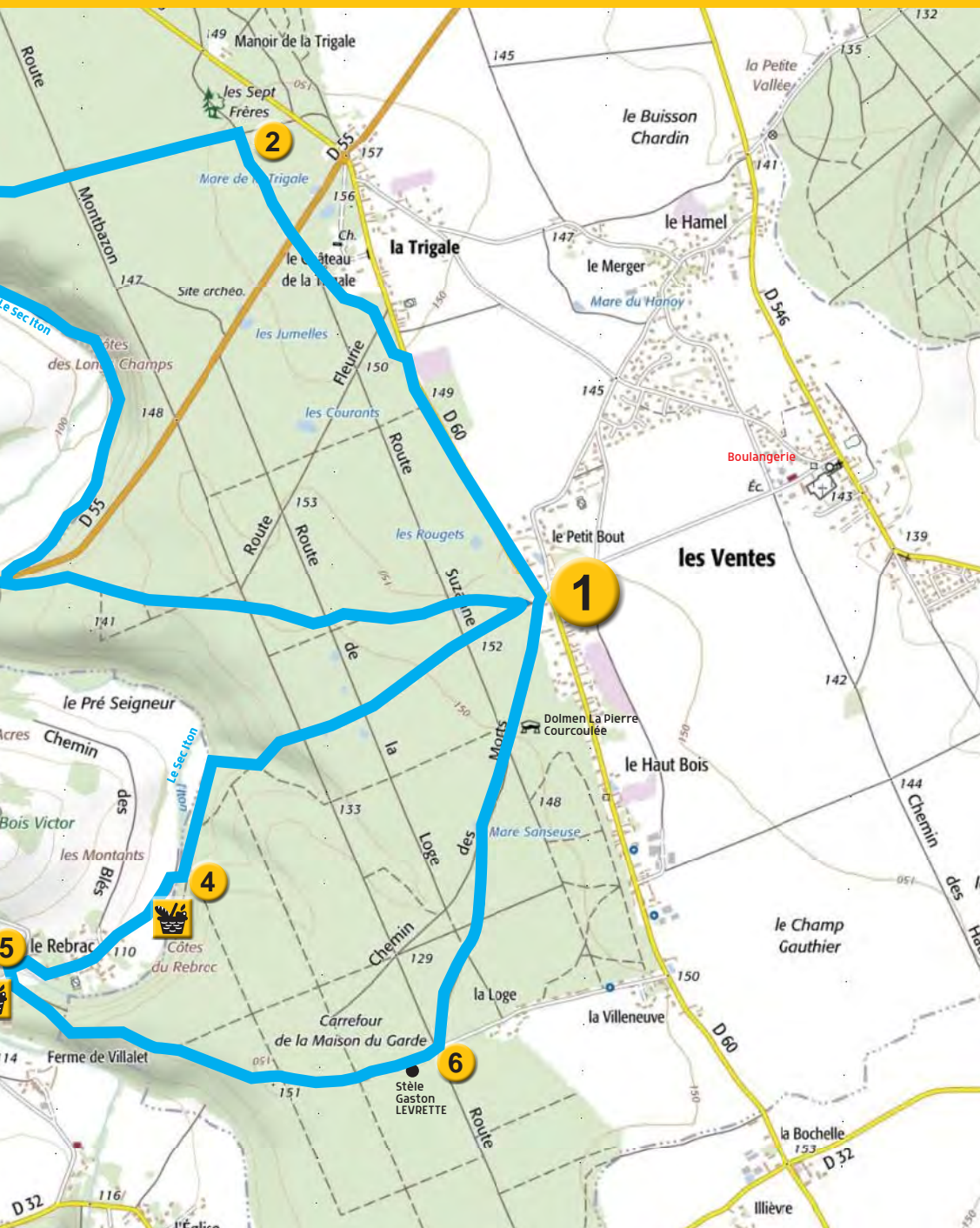
4 Traverse la passerelle et prends à gauche le chemin sur 300m. Puis suis l'allée du Rebrac sur 250m pour rejoindre sur la gauche le passage aux deux ponts.

5 Après 50m, prends à gauche le chemin des marchands CR45 puis remonte dans les bois. Continue tout droit sur 1,5km et passe à côté de la stèle Gaston Levette.

6 Au carrefour, emprunte à 45 degrés à gauche le sentier CR47 puis continue tout droit jusqu'au point départ. En chemin sur ta droite, un sentier te mène jusqu'au Dolmen «la Pierre courcoulée».







TON PÉRIPLÉ

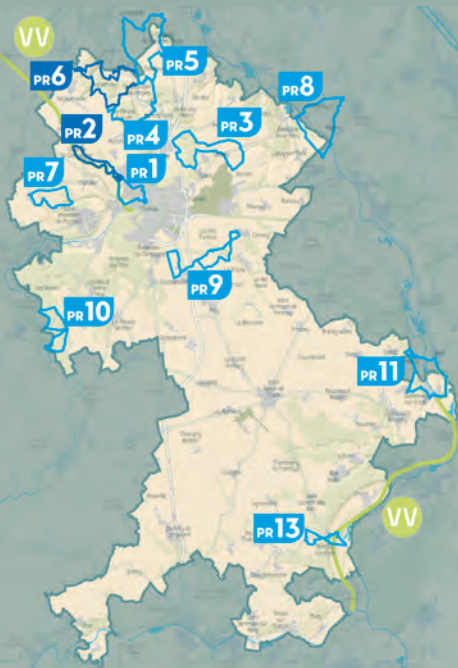


TON CODE DE LA ROUTE

Suis le balisage pour rester sur le bon chemin

Balisage des sentiers	PR [®]
Bonne direction	
Tourner à gauche	
Tourner à droite	
Mauvaise direction	

Tu peux rencontrer d'autres couleurs de balisage sur le terrain. Elles sont indiquées sur les fiches disponibles au Comptoir.



- PR1 - Cap sur le Panorama
 PR2 - Bois de Saint Michel
 PR3 - L'Aérienne
 PR4 - La Grande Vallée
 PR5 - Entre Eure & Iton
 PR6 - Balade de Rublemont
 PR7 - Au Détour des Mares
 PR8 - La Vallée Bance
- PR9 - Sur la Trace des Gallo-Romains
 PR10 - Balade à St Taurin
 PR11 - La Côte Bigot
 PR13 - Marcilly Sur Eure
- VOIES VERTES
 - La Vallée de l'Eure
 - D'Evreux à la Vallée du Bec

Une erreur de balisage, un panneau défectueux, un problème de pollution...?
 Signale le problème sur

<http://sentinelles.sportsdenature.fr/>



SUR TON CHEMIN



Possibilités de pique-nique le long du Sec-Iton et Allée du Rebrac.

Avant ou après l'effort, tu peux te restaurer à la Boulangerie, 2 rue de la Trigale au cœur des Ventes (hors circuit).

Prudence en période de chasse (fin septembre à fin février).

Le Sec-Iton kesako : partie de l'Iton qui plusieurs mois par an disparaît dans le sous-sol sur une partie de son cours.

DECATHLON

EVREUX

Pour 60€ d'achat,
 repartez avec
 un bon d'achat de 10€*

(*) Sur présentation de ce coupon.
 Hors promotions locales et non cumulable



DECATHLON
 Rue des Coudres - 27000 EVREUX

Le Comptoir des Loisirs 11 rue de la Harpe 27000 EVREUX
 Tél. : 02 32 24 04 43 - www.lecomptoirdesloisirs-evreux.fr

