



*Présentation au Conseil Municipal*  
*La Boucle du Val Noir*  
du 21 novembre 2022

par : Mylène MATHIEU, Guy MARTEL, Emilien CHIANTA et Solange TURPANI

Cette présentation avec l'aide de Mylène Mathieu aux commandes de l'ordinateur, est faite en 3 temps :

- La présentation de la boucle et de l'équipe (Solange)
- La présentation de l'ancien Saint Laurent de Vaux (Guy Martel)
- Une démonstration de l'application Visorando pour randonner sur la boucle (Emilien CHIANTA)

--- oOo ---

Solange remercie le conseil municipal de lui permettre de présenter l'avancement du projet « La Boucle du Val Noir » créée à la demande de Daniel Jullien : Un sentier pédestre qui fera le tour de la commune de Vaugneray avec à certains endroits des retours sur le centre bourg dont l'inauguration est prévue l'année prochaine à cette même date.

Un groupe de 15 bénévoles s'est formé autour de Solange Turpani afin de réussir cette aventure qui a débuté par la première phase « sur les pas de l'histoire » qui sont les deux promenades du centre-bourg (inaugurées l'an passé à la même période) tout au long desquelles l'histoire de Vaugneray et de ses habitants est contée. Ces informations sont complétées par des témoignages à écouter par les QR Codes.

Le groupe est constitué de :

- Estelle AVERTY: la rédaction – les recherches aux Archives Départementales avec Odette JOUANIN
- Denis MARTIN : notre spécialiste avec François FOURCHET sur l'archéologie, les moulins, les mégalithes et les parcours
- Isabelle MARTIN : la nature, les mégalithes
- Emilien CHIANTA : l'informatique, les croix, le net,
- François FOURCHET de l'Araire : les recherches sur l'Histoire, les textes, la documentation
- Christine BERNARD : les mots anciens, le vocabulaire
- André GIRARD : les parcours, l'histoire des hameaux,
- Odette JOUANIN : la rédaction, les recherches aux Archives départementales,
- Sophie GARDES : la nature, les animaux,
- Mylène MATHIEU : l'architecture – les Visitandines, et la conception des panneaux et les plans
- Guy MARTEL pour la recherche sur l'ancien Saint Laurent de Vaux
- Edith PREAU-CORNU pour la conception de la Babyboucle.

Depuis ce temps, c'est-à-dire, depuis 1 an, le groupe a sillonné le village de part en part pour enfin déterminer cette boucle qui fera 28,5 km.

Le départ de cette grande boucle se fera à partir du parking des randonneurs où sera placé un panneau indiquant les parcours et ses particularités.



Quelques bouclettes seront prédéterminées.

Des panneaux seront disposés tout au long de cette promenade pour informer les promeneurs sur les caractéristiques de certains hameaux, arbres, mégalithes, etc... selon l'intérêt du site traversé.

On démarre cette boucle depuis le parking des randonneurs en bas vers le Dronau, on remonte la rue du Babillon, on traverse le village, rue du recrêt, la visitation, on remonte vers St Bonnet le froid et ainsi de suite, les jumeaux, samazange, Saint Laurent de Vaux, Chatanay, on revient par La plaine, on passe au-dessus de l'Yzeron au pont pinay, Les Aumones, on redescend vers les Chaumes, le long de l'Yzeron, les aiguillons, les grandes terres, on passe devant la piscine et la salle de spectacle, Le Michon, on pourra aller au Martin et on revient au parking des randonneurs.

Comme tout le monde ne peut pas faire 28 km en une seule fois, on a créé des sentiers de retour vers le centre bourg, ce qui produit des bouclettes, c'est-à-dire qu'on a morcelé ce parcours en 4 à 6 bouclettes prédéterminées selon les envies et les possibilités des uns et des autres.

- La bouclette bleue, qui monte à Saint Bonnet,
- La bouclette orange, qui passe au col de Malval et les jumeaux,
- La bouclette rouge (on a eu des difficultés pour trouver le bon parcours en évitant la D 489 trop passante), mais on garde le col de la Fausse,
- Il y a 2 retours simples sur le centre-bourg depuis La plaine et depuis les Aumones.

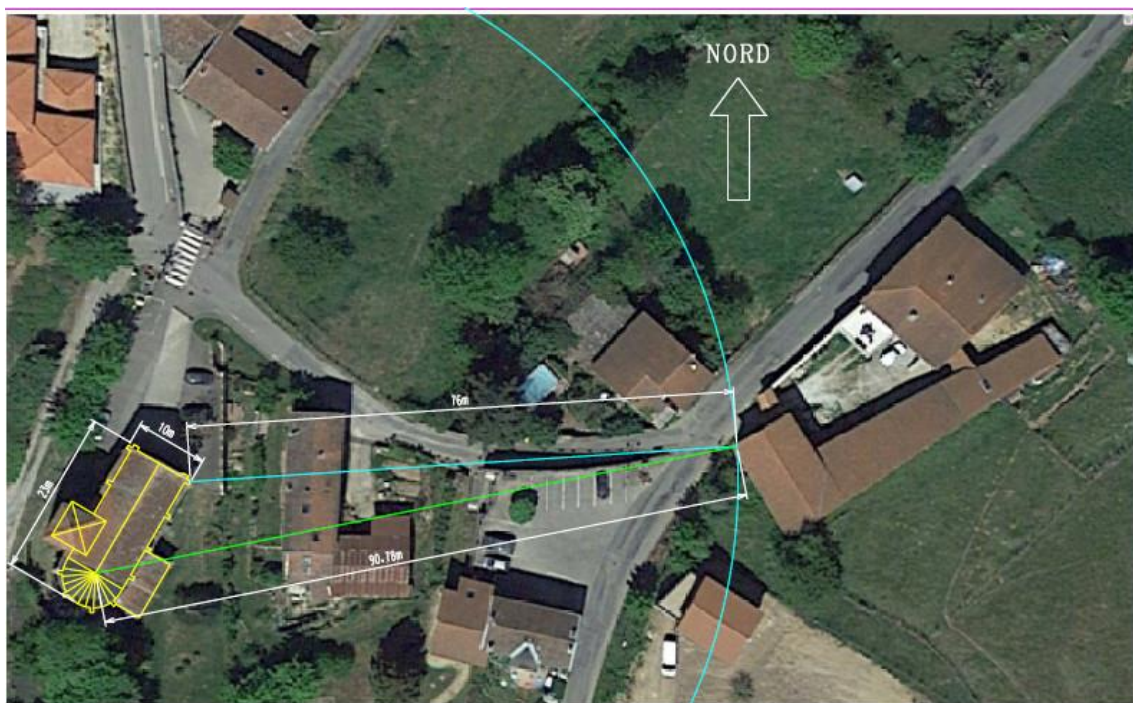
## **2 POINTS PARTICULIERS :**

**Saint Laurent de Vaux et la Babyboucle**  
**[SAINT LAURENT DE VAUX](#)**

L'équipe a travaillé en équipe avec l'ancien maire Raymond Mazurat afin d'être au plus près de l'histoire du village ancien et moderne. Et avec la famille MORELLON pour le « Pommier Sauvage ». Nous sommes en relation avec les institutrices de l'école de Saint Laurent de Vaux qui souhaitent également s'impliquer dans ce projet.


Pour Saint Laurent de Vaux il y aura une boucle qui fera le tour de Saint Laurent de Vaux depuis soit la grande boucle, soit à partir de la place de l'ancienne mairie C'est là que sera placé un grand panneau indiquant le plan des sentiers, et ses particularités anciennes : l'église romane, « le pommier sauvage », les veloutiers, l'agriculture, etc...

C'est Guy MARTEL qui nous explique comment il a calculé et retrouvé l'implantation de l'ancien village, notamment l'ancienne église



MERCI A TOUS

MERCI A LA SUPER  
EQUIPE DES  
BENEVOLES

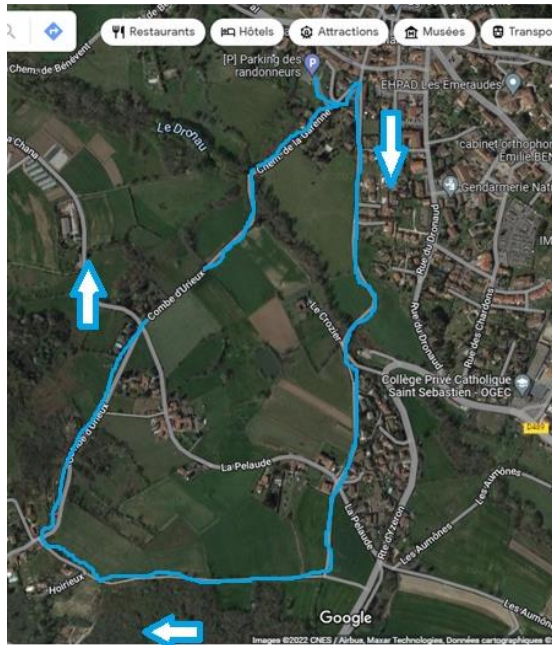


MERCI A TOUS

MERCI A LA SUPER  
EQUIPE DES  
BENEVOLES

## LA BABYBOUCLE

C'est Madame Edith PREAU-CORNUT qui avec les enfants de sa classe petite et grande section de l'école maternelle Brins d'Herbe ont inventé l'histoire de Arthus le Dragon.



C'est un tracé qui fera 1 km environ. Son point de départ le parking des randonneurs, passe par le Dronau, et qui nous raconte tout au long de ce parcours les mésaventures d'ARTHUS LE DRAGON.

Le tracé :   rue du Babillon – on traverse le Dronau – chemin des Alouettes  
                  on prend le sentier chemin du bois des pins, Combe d'Urieux  
                  Et chemin de la Garenne pour revenir sur le parking.

Ce sentier, orienté pour les plus petits, aura des thématiques sensorielles et ludiques. On demandera aux enfants de traverser le Dronau pied-nus par exemple, de regarder le paysage au loin où l'on aperçoit le village, d'écouter les chants d'oiseaux par exemple, etc...

## **ET POUR TERMINER,** **nous avons un projet d'installation d'une table d'orientation**

C'est une idée de Safi BOUKACEM qui sera aidé de Guy ROZIER.

Nous avons identifié 3 emplacements probables.

- Au bout de la rue du Recrêt,
- Au Montferrat,
- Au-dessous du soupat.

exemple de table d'orientation



## LA SIGNALÉTIQUE DE LA BOUCLE

Seront installés :

- . 1 grand panneau sur le parking des randonneurs avec les tracés et explications,
- . 1 grand panneau à St Laurent de Vaux avec la boucle de St Laurent + plan du village ancien et moderne (implantation de l'ancienne église) comme celui qui est dans la cour de la bibliothèque)

des panneaux en dibon, fléchés de part et d'autre, indiquant le sentier de la grande boucle,



- des fléchages en peinture sur pierres et arbres pour les retours vers le centre-bourg.

## POUR LES PANNEAUX D'INFORMATION

Des panneaux de format A3 (sur poteau bois)




-

- 
- Où seront traités des grands thèmes : les arbres, les mégalithes, chasse, moulins, croix, ruisseaux, les échelles à poisson le long de l'Yzeron, etc...
- et sous forme de QRCode : des compléments d'information pour ceux qui souhaitent aller plus loin dans leurs connaissances.
- **LES PANNEAUX EN PLEXIGLAS de format A4 dans les hameaux**
- 
- **En exemple : Panneau de la Milonnière**



## Panneau des Visitandines



## **EXPOSE DE EMILIEN CHIANTA POUR LA PARTIE INFORMATIQUE**

La première partie « Sur les pas de l'Histoire » est hébergée chez WIX .

Nous avons ressorti le nombre de visites soit à partir des QR Code insitu, soit à partir des ordinateurs.

EMILIEN fait le compte-rendu du nombre de visites sur le site où sont hébergés les QR Codes de la partie « Sur les Pas de l'histoire » et la qualité des visiteurs.

Depuis 1 an :

+ de 5 200 pages vues  
Pratiquement 900 visiteurs uniques

On s'est rendu compte que 52% des visiteurs du site se connectent depuis un ordinateur ou une tablette, donc probablement depuis chez eux. Il y a une curiosité des gens sur l'histoire, sur le village.

A part cette été, il y a entre 60 et 120 nouveaux visiteurs par mois = le site est vivant

Il y a des visiteurs pas seulement de Vaugneray; par exemple Lyon, Paris, Villeurbanne, Givors, Mornant.

Les pages les plus visitées/avec le plus de sessions sont notamment les interview de Sœur Pascal et de Pierre Bonnet qui nous a quitté cette année = le site internet est un outil pour la mémoire.

## **VISORANDO**

La Boucle du Val Noir sera hébergée sur le site « Visorando » qui est un site gratuit pour les visiteurs. N'importe qui peut se connecter à cette application, trouver nos circuits et ses particularités.

**Pour terminer cet exposé, Solange remercie tous les présents d'avoir pris de leur temps et leur donne rendez-vous l'année prochaine à la même période pour l'inauguration de la Boucle du Val Noir qui est la 2<sup>ème</sup> phase du projet de découverte à Vaugneray.**