

Commune de TOUSSIEUX (01)

TOUSSIEUX
DOMBES SAÔNE VALLÉE

PLAN LOCAL D'URBANISME

4c

LISTE DES EMPLACEMENTS RESERVES



Plan local d'urbanisme

Arrêt du P.L.U. en Conseil municipal le 4 Avril 2023

Approbation du P.L.U. en Conseil municipal le :



R ALIT ES
Urbanisme et
Am nagement

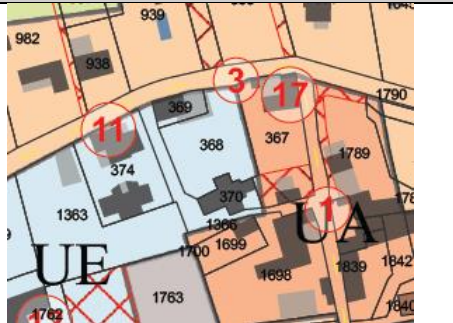
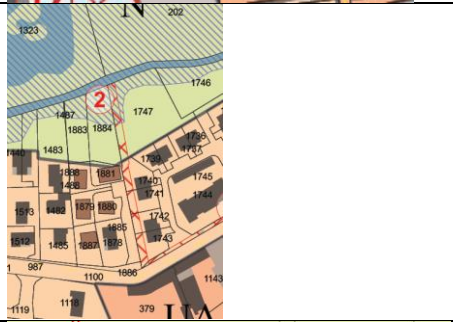






Bureau d' tudes REALITES
34, Rue Georges Plasse
42300 Roanne

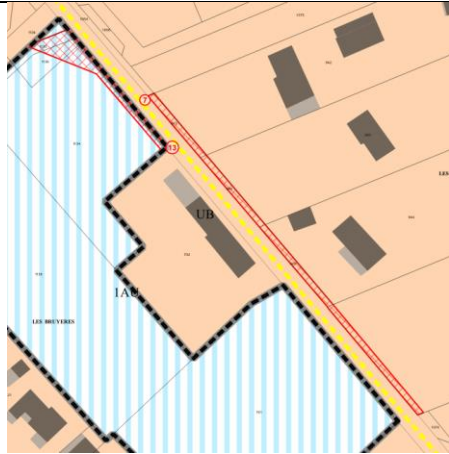
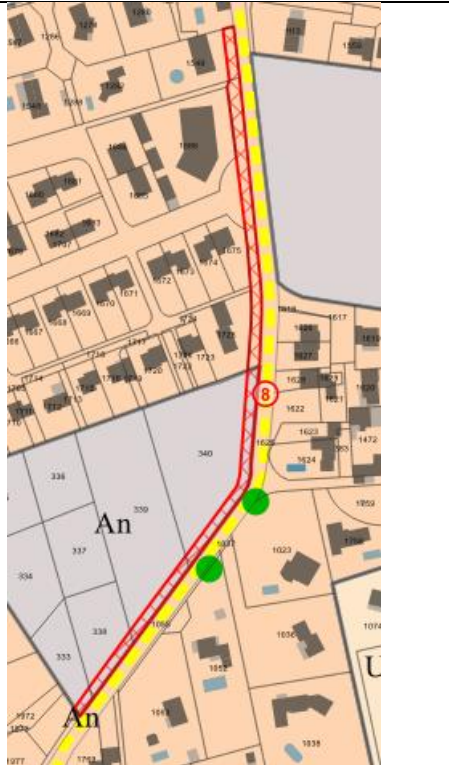

T l : 04 77 67 83 06 -
E-mail : urbanisme@realites-be.fr www.realites-be.fr

LISTE DES EMPLACEMENTS RESERVES – TOUSSIEUX

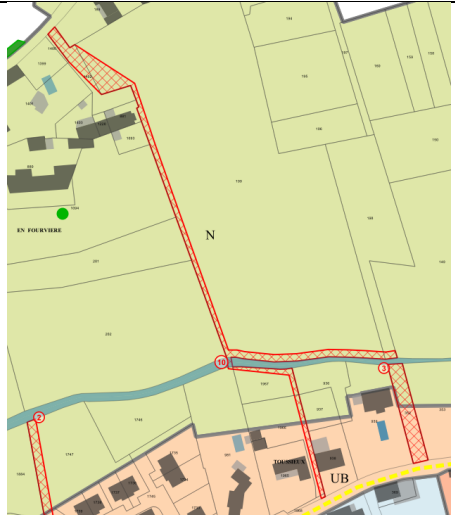
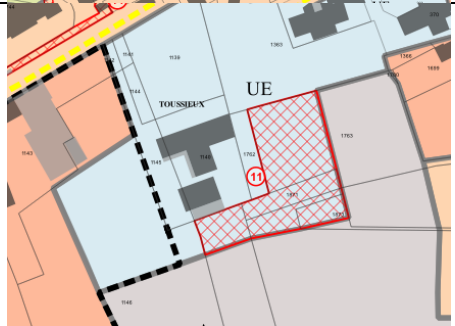
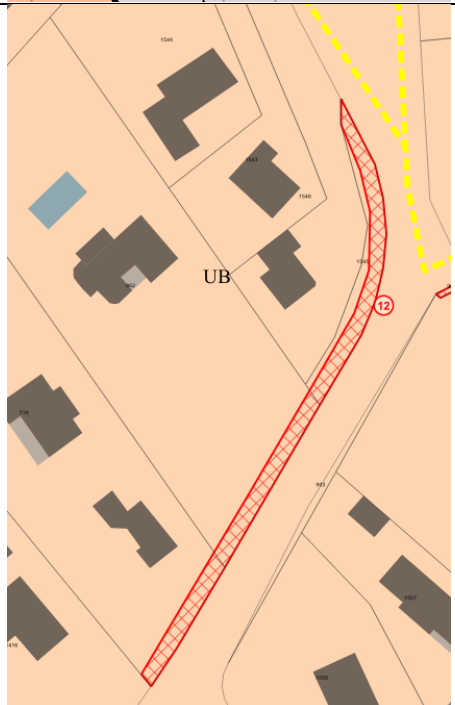
LISTE DES EMPLACEMENTS RESERVES – TOUSSIEUX

N°	CARACTERISTIQUES	EXTRAIT
1	<p>Objet : Valorisation de l'Eglise Bénéficiaire : commune</p> <p>Parcelles : A 367 partielle Surface : 309 m²</p>	
2	<p>Objet : Préservation d'un réseau d'eau pluviale Bénéficiaire : commune</p> <p>Parcelles : A 1743/1742/1741/1740/1747 partielle Surface : 576 m²</p>	
3	<p>Objet : Préservation d'un réseau d'eau pluviale Bénéficiaire : commune</p> <p>Parcelles : A 352 en totalité Surface : 446 m²</p>	
4	<p>Objet : Aménagement d'un sentier de découverte le long du Morbier Bénéficiaire : commune</p> <p>Parcelles : A 258/256/959 partielles A 257 en totalité Surface : 1 237 m²</p>	
5	<p>Objet : Aménagement d'un sentier de découverte le long du Morbier Bénéficiaire : commune</p> <p>Parcelles : A 212/209/208 en totalité Surface : 883 m²</p>	
6	<p>Aménagement d'une liaison piétonne Bénéficiaire : commune</p> <p>Parcelles : A 1 195 partielle Surface : 163 m²</p>	

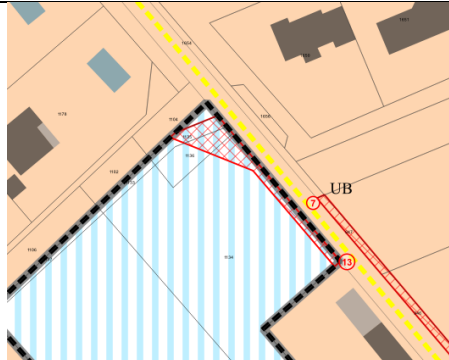

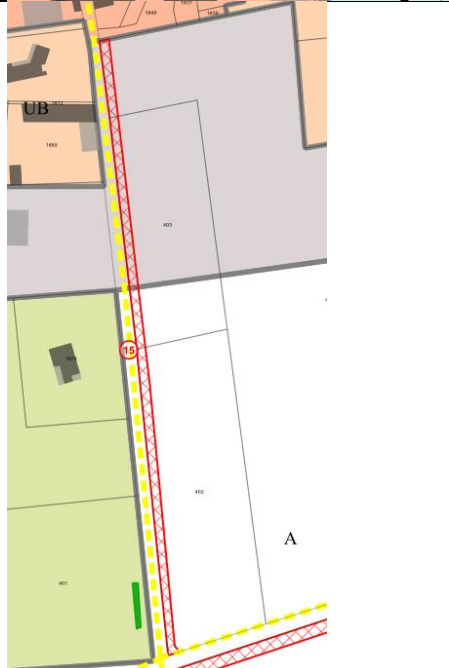
LISTE DES EMPLACEMENTS RESERVES – TOUSSIEUX

<p>7</p>	<p>Elargissement de voirie Bénéficiaire : commune</p> <p>Parcelles : A 1090/1091/945/946/947 en totalité Surface : 323 m²</p>	
<p>8</p>	<p>Elargissement de voirie Bénéficiaire : commune</p> <p>Parcelles : A 1549/340/339/338/333 partielles Surface : 1171 m²</p>	
<p>9</p>	<p>Elargissement de voirie Bénéficiaire : commune</p> <p>Parcelles : A 1433/974/696/687/1/2 partielles Surface : 2304 m²</p>	

LISTE DES EMPLACEMENTS RESERVES – TOUSSIEUX

<p>10</p>	<p>Aménagement d'un cheminement piétonnier Bénéficiaire : commune</p> <p>Parcelles : A 982/199/1402 partielles Surface : 1520 m²</p>	
<p>11</p>	<p>Extension du groupe scolaire Bénéficiaire : commune</p> <p>Parcelles : A 1763/1870/1872/399 partielles A 1871 en totalité Surface : 1703 m²</p>	
<p>12</p>	<p>Aménagement de carrefour et élargissement de voirie Bénéficiaire : commune</p> <p>Parcelles : A 1545/862/718 partielles Surface : 341 m²</p>	

LISTE DES EMPLACEMENTS RESERVES – TOUSSEUX

<p>13</p>	<p>Aménagement de carrefour et élargissement de voirie Bénéficiaire : commune</p> <p>Parcelles : A 1136/1134 partielles Surface : 155 m²</p>	
<p>14</p>	<p>Aménagement circulation piétonne le long de la D 66d Bénéficiaire : commune</p> <p>Parcelles : A 1745 partielles Surface : 226 m²</p>	
<p>15</p>	<p>Elargissement de voirie Bénéficiaire : commune</p> <p>Parcelles : A 402/403/404/1789 partielles Surface : 963 m²</p>	

LISTE DES EMPLACEMENTS RESERVES – TOUSSIEUX

<p>16</p>	<p>Elargissement de voirie Bénéficiaire : commune</p> <p>Parcelles : A 1789 partielles Surface : 112 m²</p>	
<p>17</p>	<p>Elargissement de voirie Bénéficiaire : commune</p> <p>Parcelles : A 967/693/692/666/664/663/662 partielles A963/966 en totalité Surface : 2583 m²</p>	
<p>18</p>	<p>Elargissement de voirie Bénéficiaire : commune</p> <p>Parcelles : A 653 partielle Surface : 1206 m²</p>	