



# Plan Local d'Urbanisme

**MEYSSSE**  
*Ardeche*

Prescription : 09/12/2015  
Arrêt : 08/11/2016  
Approbation : 26/06/2017

## 6. Annexes (*pièces graphiques*)

- 6.1- Plan des Servitudes d'Utilité Publique
- 6.2- Plan du réseau d'Eau Potable
- 6.3- Plan du réseau d'Assainissement
- 6.4- Plan Zonage d'assainissement



10 rue Condorcet - 26100 Romans-sur Isère  
Tél : 04 75 72 42 00 - Fax : 04 75 72 48 61  
Courriel : [contact@beaur.fr](mailto:contact@beaur.fr) - Site : [www.beaur.fr](http://www.beaur.fr)

5.09.128

Juin  
2017





Département de l'ARDECHE



# PLAN LOCAL D'URBANISME

Plan des servitudes

6.1

ECHELLE	Prescription du PLU	Arrêt du projet du PLU	Approbation du PLU
1/6000	09/12/2015	08/11/2016	



NUMERO D'ETUDE : 1404128 SERVICE D'AMENAGEMENT TERRITORIAL, DÉPARTEMENT DE L'ARDECHE DATE : 09/10/16

SERVITUDES D'UTILITE PUBLIQUE :

Symbole	Codes	Intitulés
	A4	Terrain réservé des usages d'usage non domanial (servitude de passage de 4.00m)
	AC1	Protection des monuments historiques classés
	AS1	Périmètre de protection des axes piétons et véloroutiers
	EL2	Zones submersibles (zone B) avec submersibilité complémentaire avec C, sans submersibilité élevée
	EL3	Village et manoir
	I4	Déplacement de la liaison horizontale
	T1	Chemins de fer
	TS	Arrièrages de déchargement

FORETS SOUMISES AU RÉGIME FORESTIER :

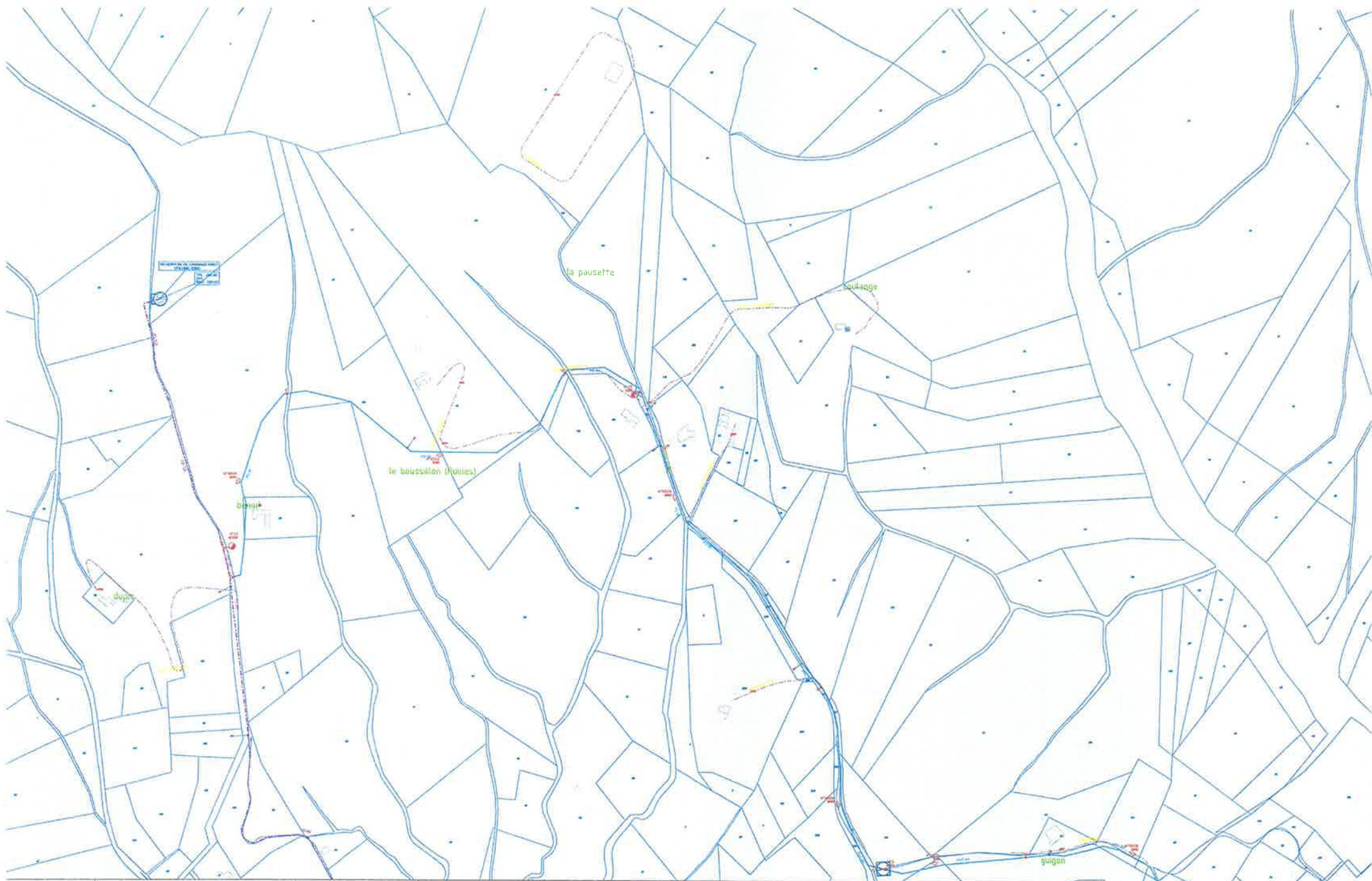
Forêt communale











DEPARTEMENT DE L'ARDECHE

SYNDICAT DES EAUX DE MEYSSE ROCHEMAURE

MEYSSE

RESEAU D'EAU POTABLE - PLANCHE A



LEGENDE E.P

- |                        |                 |                           |              |                       |
|------------------------|-----------------|---------------------------|--------------|-----------------------|
| STATION DE PRELEVEMENT | APPAREIL        | RECTIFICATEUR DE PRESSION | VALVE        | --- LIMITE DE COMMUNE |
| STATION DE RELEVAGE    | BOITE A ROUE    | BOITE DE TRAVAIL          | VENTOUSE     | --- LIMITE PLANT      |
| CHATEAU D'EAU          | YANNE           | PLAQUE D'IDENTIFICATION   | COMPTEUR     |                       |
| RESERVOIR              | VALVE PERMANENT | BOITE INCANDESCENTE       | MICROSTATION |                       |
| RESERVOIR              | CLAPET          | SYSTEME INCANDESCENT      | VALVE        |                       |

DATE EDITION : 8/09/2009 DIFFUSION CONTROLEE

NO	DATE	DESIGNATION	STATUT	REVISION	REVISION	REVISION
01	20/03/2007	0 MARCHE 1	DM	ISE & JEAN 2007	20/03/2007	P 0000000
02	20/03/2007	0 MARCHE 1	DM	PREMIERE DIFFUSION	20/03/2007	C 0000000





  
 CENTRE  
 MONTELMAR  
 Chemin de la Fondrière  
 26216 MONTELMAR  
 Tel: 04-75-00-12-00

DEPARTEMENT DE L'ARDECHE  
 SYNDICAT DES EAUX DE MEYSSE ROCHEMAURE  
**MEYSSE**  
 RESEAU D'EAU POTABLE - PLANCHE C



LEGENDE E.P.

	STATION DE PRODUCTION		RESERVOIR		MESUREUR DE PRESSION		PUMPE		CHANGEMENT DE LIGNE
	STATION DE RESEAU		BOUCHE A BOUCHE		BOUCHE DE TAP		VERTICALE		LIGNE PLESTE
	STATION DE RESEAU		BOUCHE A BOUCHE		BOUCHE DE TAP		VERTICALE		LIGNE PLESTE
	STATION DE RESEAU		BOUCHE A BOUCHE		BOUCHE DE TAP		VERTICALE		LIGNE PLESTE
	STATION DE RESEAU		BOUCHE A BOUCHE		BOUCHE DE TAP		VERTICALE		LIGNE PLESTE

DATE EDITION : 01/05/2019 DIFFUSION CONTROLÉE

NO	DATE	DESIGNATION	PROJETE	REVISÉ	APPRUE	STATUT
01	01/05/2019	PROJET DE PLAN	P. BARRIOLAT	DM		PD
02	08/05/2019	PROJET DE PLAN	P. BARRIOLAT	DM		PD
03	08/05/2019	PROJET DE PLAN	P. BARRIOLAT	DM		PD
04	08/05/2019	PROJET DE PLAN	P. BARRIOLAT	DM		PD
05	08/05/2019	PROJET DE PLAN	P. BARRIOLAT	DM		PD





**ardèche**  
LE CONSEIL GENERAL

agence  
de l'eau  
rhône-méditerranée-corse

**COMMUNE DE MEYSSE**




**SCHEMA GENERAL D'ASSAINISSEMENT**

**PLAN DES RESEAUX**

INDICE	DATE	MODIFICATIONS
rév. A	Oct 2011	Ajout de détails issus de plans de récolement

DATE	DESSINE PAR	ECHELLE	AFFAIRE N°
Juin 2010	S.R	Ech : 1/2000	10 018

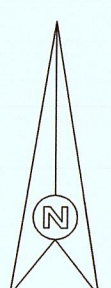


Agence Ardèche:  
2 Rue HÔCHE  
07200 AUBENAS  
Tél: 04.75.89.97.50  
Fax: 04.75.89.97.59  
e-mail : aubenas@rci-incu.fr

**PLAN n°1**

**Légende**

- - - Réseau Eaux Usées
- - - Réseau Eaux Pluviales
- Fossé
- Caniveau béton
- ○ Regard de visite
- Avoir





# Commune de MEYSSE

Schéma général d'assainissement

Zonage d'assainissement



Ech : 1/5000

### Légende

	Zones en assainissement collectif
	Zones en assainissement non collectif
	Zones où des mesures doivent être prises pour limiter l'imperméabilisation des sols et pour assurer la maîtrise du débit et de l'écoulement des eaux pluviales et de ruissellement
	Zones où il est nécessaire de prévoir des installations pour assurer la collecte, le stockage éventuel et, en tant que de besoin, le traitement des eaux pluviales et de ruissellement lorsque la pollution qu'elles apportent au milieu aquatique risque de nuire gravement à l'efficacité des dispositifs d'assainissement.

Ramassage, le reste du territoire communal n'est concerné que par la zone Assainissement non collectif