


EN BALADE AUTOUR DE  
**COLMAR**



**BIENVENUE**  
Willkomme bisämme\*



 Bureau d'information touristique  
\* Bienvenue en alsacien

## Sommaire

**p. 3 - Edito**

**p. 5 - Entrée de vallée**

p. 5 - Idées de balades

p. 6 - Walbach

p. 7 - Zimmerbach

**p. 9 - Route des Vins d'Alsace**

p. 9 & 10 - Idées de balades

p. 11 - Niedermorschwihr

p. 12 - Turckheim

p. 13 - Ingersheim

p. 14 - Wintzenheim

p. 15 - Wettolsheim

**p. 16 - La plaine et le Ried**

p. 17 - Tourisme de mémoire

p. 18 - Faune et flore / Canal de Colmar

p. 19 & 20 - Idées de balades

p. 21 - Porte du Ried (Holtzwihr & Riedwihr)

p. 22 - Wickerschwihr

p. 23 - Bischwihr

p. 24 - Jepsheim

p. 25 - Fortschwihr

p. 26 - Muntzenheim

**p. 27 - Traditions & fêtes agricoles**

**p. 28 - De l'Ill au vignoble**

p. 28 - Idées de balades

p. 29 - Herrlisheim-près-Colmar

p. 30 - Sainte Croix en plaine

p. 32 - Sundhoffen

p. 33 - Andolsheim

p. 34 - Horbourg-Wihr

p. 35 - Housсен

**p. 36 - Marchés autour de Colmar**

**p. 37 - Se déplacer / nous contacter**

**p. 38 & 39 - Plan**

## Mettez-vous au vert !

La région de Colmar regorge d'une diversité de paysages et d'une histoire étonnante : Une découverte hors des sentiers battus pour prendre le temps de s'imprégner de l'âme alsacienne.

## Plaines, vignes et forêts !

Partir en balade autour de Colmar, c'est ainsi prendre le temps de s'évader en parcourant des environnements multiples. Empruntez les chemins qui sillonnent les premiers contreforts vosgiens pour des randonnées en forêt qui vous reconnecteront à la nature. Un peu plus à l'Est, de belles promenades viticoles vous attendent au cœur des vignes riches en futurs Grands Crus. Continuez votre périple, toujours plus à l'Est, et là, c'est toute la richesse agricole de la plaine d'Alsace qui vous attend. Des sentiers thématiques parcourant ce secteur sensibilisent à la faune et la flore locales.

Vos chaussures de marche n'attendent plus que vous ! Ou... votre vélo, si vous préférez, une belle cyclo-balade, le long des berges du canal de Colmar...

## Soyez-curieux !

Ces villes et villages que vous traverserez durant vos pérégrinations vous raconteront - via leurs monuments, leurs mémoriaux, leurs églises et belles demeures - leurs histoires séculaires et riches pour certains, leur passé douloureux des combats de la Poche de Colmar pour d'autres. Mais tous vous surprendront par la vivacité du patrimoine traditionnel, tant dans l'architecture au travers de superbes fermes et maisons à colombages que par la pérennité d'exubérantes et heureuses fêtes agricoles.

Laissez ce guide vous ouvrir de nouveaux horizons, et, belles balades à vous...



Niedermorschwihr

Brochure d'information touristique éditée par l'Office de tourisme de Colmar & sa région. Reproduction interdite en tout ou partie sans l'autorisation de l'éditeur. Document non contractuel, sous réserve d'erreur ou d'omission.

Conception & réalisation :

Office de Tourisme de Colmar et sa région.

Crédits photographiques : E. Fromm / M. Nico / C. Weiss

/ Sylvie Petit Photography / Trace / Instagram :

@danielacdcosta / Adobe Stock : J. Boes, Olivier

Klencklen, ISO-68, Joerg & Midgardson



# Entrée de la Vallée de Munster

WALBACH - ZIMMERBACH



Walbach

## Entrée de vallée

A seulement une petite dizaine de kilomètres à l'Ouest de Colmar, la ville laisse place à une ambiance et des paysages plus bucoliques. Entre forêts et piémont des Vosges, vous êtes ici à **Walbach** et **Zimmerbach** à l'embouchure de la Vallée de Munster voisine. Deux villages qui vous offriront une véritable pause nature à deux pas de la ville.

De là, quelques belles randonnées vous attendent. Alors équipez-vous d'une carte, de vos meilleures chaussures et en avant !

Si vous aimez ce cadre de verdure, poussez votre aventure un peu plus haut. Reprenez la direction de Turckheim et en route pour les **Trois-Épis et son Galtz**, le véritable Corcovado alsacien !

Aux Trois-Épis, en 1491, la Vierge Marie apparaît à un forgeron en route pour Niedermorschwihr. Depuis plus de 500 ans, prêtres diocésains et communautés religieuses perpétuent donc aux Trois-Épis le plus célèbre culte marial d'Alsace. Le Galtz est un éperon rocheux à proximité des Trois-Épis sur lequel a été érigée en 1930 une monumentale statue du Christ bénissant la plaine d'Alsace en reconnaissance du retour de l'Alsace à la France. La randonnée est accessible et la vue incroyable !

Monument du Galtz



## Idées de balades

### Les sentiers circulaires entre vignoble et montagne

Dans la forêt de Walbach, située dans le Parc naturel des Ballons des Vosges, de nombreux sentiers balisés par le Club Vosgien permettent d'agréables promenades dans les vignes et la forêt environnantes.

### Zimmerbach

1h30 - 2,5 km

Rejoignez par exemple la Chapelle des frères depuis le centre du village en suivant le **cercle vert** depuis le centre du village puis la **croix bleue**. De ce point, à la chapelle, vous pouvez rejoindre pour les plus sportifs, les Trois-Épis ou le château du Grand Hohnack toujours en suivant la **croix bleue**. Sinon prenez le **chevalet jaune** direction Walbach mais suivez le **triangle rouge** direction Zimmerbach pour finir votre balade.

### Walbach

1h30 - 2,5 km

Rejoignez le Chêne de la Vierge. Partez du centre du village en suivant le **chevalet bleu** puis bifurquez lors de votre montée sur le sentier au **cercle jaune** en prenant à gauche. Arrivée au chêne, revenez sur vos pas et suivez complètement le cercle jaune pour rejoindre par une boucle passant à l'Est du village, votre point de départ.

### Féris de randonnées ?

Retrouvez notre carte du Club Vosgien de la Vallée de Munster qui couvre cette partie de notre territoire en vente à la boutique de l'Office de Tourisme de Colmar et sa Région ou au bureau d'information de Turckheim.





# Walbach

Prendre de la hauteur à Walbach sur le piémont des Vosges, c'est s'offrir de sublimes vues panoramiques à la fois sur la Vallée de Munster et ses montagnes, les ruines des châteaux médiévaux du Schwarzenbourg, Pflixbourg, et du majestueux Hohlandsbourg. En contrepoints, les vignobles de Turckheim, Wintzenheim et Colmar. Une parenthèse intemporelle dans ce village remontant au XII<sup>ème</sup> siècle et dont subsistent encore comme symboles le château et l'église Saint-Jacques-le-Majeur du XIX<sup>ème</sup> siècle.

## C'est Insolite !!

Walbach possède sa réplique de la grotte de Lourdes au lieu-dit « Gisbelbuckel », aménagée par les gens du village.



l'église Saint-Jacques-le-Majeur

Pour aller plus loin <https://bit.ly/3eW97LG>



Le « Burgelin »

*A ne pas manquer*

## Le "Burgelin" »

Dressé fièrement au milieu de prairies, Le "Burgelin" date en grande partie du XII<sup>ème</sup> siècle avec des modifications du XIV<sup>ème</sup> siècle. De son architecture médiévale on retiendra ses hauts pignons et ses murs épais et massifs.

## L'orgue de l'église

Etonnant, mais ce fabuleux orgue Silbermann de 1771, fut fabriqué à l'origine pour les dominicaines de Guebwiller. En 1792, la commune de Walbach réussit à le racheter pour 2450 livres pour l'installer dans l'ancienne église. En 1840, il est installé, avec quelques modifications de l'instrument dans la nouvelle église. En 1985, une restauration a donné un nouveau souffle à cet orgue d'exception.

# Zimmerbach

A Zimmerbach, c'est la Vallée de Munster qui s'ouvre à vous. De cette ancienne place forte voulue par les Habsbourg dès 1234, on retiendra une histoire double entre Wihr-au-Val et Turckheim avec une rivière pour frontière. Histoire conclue en 1842 avec l'unification de la commune. Aujourd'hui, Zimmerbach vous invite à la balade avec ses alentours boisés qui cachent de beaux sentiers de randonnées balisés par le Club Vosgien.

*A ne pas manquer*

## La «Chapelle des Frères (Bruderhauskapelle)

On raconte qu'Hansi, le célèbre dessinateur alsacien, venait se recueillir ou rêver dans cette petite chapelle du XIX<sup>ème</sup> siècle. L'endroit doit y être propice car il accueille dès le XVI<sup>ème</sup> siècle un ermitage puis une première chapelle (XVIII<sup>ème</sup> siècle) par Ignatius Goetzenbach, dont la révolution française ne laissa que la croix plantée par Ignatius. A votre tour de vous laisser porter par les lieux.

Pour aller plus loin <https://bit.ly/3xndtso>



Eglise Saint Georges

## Eglise Saint Georges

De l'église primitive du XIII<sup>ème</sup> siècle, vous ne verrez que quelques traces architecturales au niveau du chœur : voûte d'ogive, fenêtres et porte à lancettes trilobées, marques de tâcheron... Une restauration au XVII<sup>ème</sup> et une reconstruction au XIX<sup>ème</sup> siècle adjoignant le clocher-porche lui donneront son aspect actuel. Mais à l'intérieur de l'édifice se dévoilent quelques trésors cachés : une Vierge à l'enfant en bois du XVII<sup>ème</sup>, un buste en bois de Saint Urbain du XVIII<sup>ème</sup> et une belle série de six vitraux de l'atelier Burckhardt de Munich.



An aerial photograph of Turckheim, France, showing a large church with a prominent, ornate spire covered in colorful tiles. The church is surrounded by terraced vineyards on a hillside under a clear blue sky. A red banner is overlaid on the top left of the image.

# Sur la Route des Vins d'Alsace

NIEDERMORSCHWIHR - TURCKHEIM  
INGERSHEIM - WINTZENHEIM - WETTOLSHEIM

## Terres de Grands Crus !

**Wettolsheim**, première commune viticole du Haut-Rhin propose deux Grands Crus : le **Steingrubler** et le **Pfersigberg**. Ils produisent d'excellentes cuvées de Vendanges Tardives et de Sélection Grains Nobles.

Emblématique de la Route des Vins d'Alsace, **Turckheim** est une terre dont l'histoire est intimement liée à la culture de la vigne. Son Grand Cru **Brand** bénéficie d'un ensoleillement exceptionnel.

Niché à flanc de colline, la jolie commune de **Niedermorschwihr** est le berceau du Grand Cru **Sommerberg**. Orientée plein Sud, elle est le terroir de prédilection du Riesling, cépage incontournable d'Alsace.

À **Ingersheim**, le Grand Cru **Florimont** se caractérise par son ampleur et sa générosité. Situé sur des pentes orientées plein Sud et grâce à la protection des sommets vosgiens, ce Grand Cru profite de conditions climatiques privilégiées. Sans oublier l'incontournable **Hengst** de **Wintzenheim**, 1<sup>er</sup> Grand Cru rouge d'Alsace.

### Label

### Vignobles & Découvertes

Les prestataires et vigneron labélisés se feront un plaisir de vous accueillir dans leur établissement afin de vous proposer un séjour authentique à la découverte des vins d'Alsace.

<https://bit.ly/3y0EBxl>

## Côté vignoble Idées balades

### Niedermorschwihr

Un panneau détaillant les balades possibles depuis le village vous attend sur le premier parking en arrivant par Ingersheim.

#### Sentier du Sommerberg

1h30 - 5,3 km

Ce sentier portera vos pas au travers de ce terroir de prédilection des Riesling à travers les vignes avec comme récompense, une très belle vue sur Katzenthal. Poursuivez ensuite jusqu'au calvaire du Sommerberg avec son autel érigé par les jeunes combattants de la dernière guerre et une croix montée pour la protection de la nature. De là, votre regard se posera sur Niedermorschwihr, son clocher et ses maisons anciennes.

#### Sentier de la Chapelle Saint-Wendelin

1h00 - 3,4 km

Suivez cet agréable sentier depuis l'église qui vous conduira à la chapelle Saint-Wendelin, puis en suivant le balisage du Club Vosgien, atteignez le Hunabuhl, surplombant magnifiquement le vieux village. Courageux ? Une montée supplémentaire vous permettra d'atteindre la Croix Roggenmoser.

### Ingersheim

La ville d'Ingersheim propose un **parcours historique**, élaboré par la Société d'Histoire et qui vous permet de découvrir les plus beaux bâtiments de la cité. Vous pourrez prolonger votre promenade du côté des étangs, aménagés pour une détente de quelques instants ou toute une après-midi.



# Côté vignoble

## Turckheim

Télécharger le plan : <https://bit.ly/3RSd9tC>

### Sentier du dragon

2h00 - 3,5 Km - balisage "dragon"

Laissez-vous guider par le dragon et comme les vigneron d'autrefois passez la porte du Brand pour partir à la découverte du vignoble de Turckheim et de ses différents terroirs.

### Sentier des toits

1h00 - 1,4 Km - balisage "tour"

Depuis la porte de Munster, longez les remparts, puis prenez de la hauteur pour apprécier le point de vue et découvrir l'histoire de cette cité viticole installée sur la Fecht à l'entrée de la Vallée de Munster

### Sentier du Vallon Sainte Anne

1h15 - 2 Km - balisage "poisson"

Depuis le monument Turenne, le temps d'une balade venez découvrir et apprécier les secrets du Vallon Sainte Anne. De la Fecht en aval, jusqu'à la source Sainte Anne en amont, tendez l'oreille et laissez-vous guider par le bruit de l'eau.

### Sentier des Marsouins

2h - 3,7 km - Balisage "dragon et ancre"

Ce sentier vous propose un circuit circulaire balisé sur les hauteurs de Turckheim à la découverte des crêtes vosgiennes avec le dragon du régiment de Marche du Tchad basé à Meyenheim. Cette boucle a été conçue en collaboration avec le Club Vosgien.

# Idées balades

## Wettolsheim

Télécharger les plans : <https://bit.ly/3eYQFc9>

### Sentier Herzog

1h30 - 2,8 km - 200m de dénivelé

Une balade facile depuis le parking du château du Haguenack. Laissez-vous guider tout au long du parcours par les balises marquées d'une calette.

### A l'assaut du château du Haguenack

2h00 - 5 km

De la mairie du village, remontez la rue Herzog jusqu'au parking du château. Suivez vers le château du Haguenack et de là, redescendez le chemin jusqu'au parking puis continuez vers Sainte Gertrude et Wettolsheim.

## Wintzenheim

Télécharger les plans : <https://bit.ly/3Ljewiu>

### Le sentier de l'écureuil

2h30 - 6,4 km aller-retour

Partez sur les traces de l'écureuil avec cette balade facile et agréable en forêt qui démarre au parking des Trois-Châteaux pour rejoindre le château du Hohlandsbourg. Pas de dénivelé pour cette balade familiale.

### Le sentier Lazare de Schwendi

45 min descente - 1h30 remontée

2 Km - 200 m de dénivelé

Par ce sentier vous rejoindrez les châteaux du Hohlandsbourg et du Pflixbourg en partant du parking du premier. Profitez de cette balade pour découvrir ces deux sites médiévaux à l'histoire ancienne.



L'église Saint-Gall et son clocher vrillé

## Niedermorschwihr

Village charmant qui a tous les atouts pour vous séduire : un très riche patrimoine architectural, un vignoble remarquable et une star mondiale de la confiture ! Levez le nez et laissez-vous séduire par la surprenante caractéristique du clocher de l'église : il vrille ! Autres curiosités : c'est le village le plus élevé et le plus petit de notre territoire. De quoi prendre le temps de savourer les différents vins d'Alsace des sept viticulteurs présents et de faire une pause gourmande. Aux 15 et 133 rue des Trois-Epis, deux oriels de 1548 et 1619 sont remarquables par la finesse des ciselures et par la délicate harmonie entre styles gothique et Renaissance qui se mêlent ici intimement.



Idées balades : voir page 9

Pour aller plus loin

<https://bit.ly/3eFEVLd>



## L'église au clocher vrillé

Sous la protection de Saint-Gall qui aurait fondé le village au VIII<sup>ème</sup> ou IX<sup>ème</sup> siècle, son clocher vrillé ou tors (XII<sup>ème</sup>-XIII<sup>ème</sup> siècle) est une curiosité unique en Alsace ! Mais sa vrille reste pleine de mystère... erreur de calcul ou construction délibérée... Entrez dans l'église pour y découvrir deux autres trésors : l'orgue Silbermann et la maquette du clocher qui permet de comprendre la prouesse architecturale.

## La chapelle Saint-Wendelin

Érigée en 1664 en l'honneur d'un personnage vénéré, grand protecteur du bétail, cette chapelle est le lieu d'une fête qui s'y tient les premiers dimanche de juillet (association des Amis du clocher vrillé).







# Turckheim

[www.turckheim.com](http://www.turckheim.com)

Les lumières et les couleurs de la vigne produisent sur le charmant village de Turckheim un halo de sérénité. Son patrimoine architectural remarquable et typiquement alsacien ainsi que ses traditions vivantes et vivaces en font une étape incontournable. De sa longue histoire remontant au VIII<sup>ème</sup> siècle et de sa tradition viticole vous admirerez ses maisons typiques, ses remparts, ses portes fortifiées, son Corps de garde et son Hôtel de ville remarquables. Et si vous venez un soir d'été, entrez dans la ronde du veilleur nuit

## Musée mémorial des combats de la Poche de Colmar

Pour comprendre cette période marquante de la fin de la 2<sup>e</sup> guerre mondiale, le Musée des Combats de la Poche de Colmar situé à Turckheim, présente des collections riches et pédagogiques. 25, rue du Conseil Souverain – 68230 Turckheim Tél. 03 89 80 86 66

[musee.turckheim-alsace.com](http://musee.turckheim-alsace.com)

**Idées de balades : voir page 10**

Pour aller plus loin

<https://bit.ly/3DrLs6w>



L'Hôtel de ville



## Le saviez-vous ?

### La légende du dragon de Turckheim

“Il y a bien longtemps, lorsque la Vallée du Rhin formait un grand lac, un dragon égaré sortit des eaux pour s'installer sur le rivage au lieu-dit du Letzenberg, à proximité de l'actuel village de Turckheim. Fatigué et apaisé par la douce torpeur du lieu, il s'assoupit. Le soleil profita de son repos pour briller de plus en plus fort afin de faire fondre ses écailles. Une bataille de feu s'engagea entre le dragon et l'astre brillant. Hargneux et crachant des flammes sur le soleil ardent, le dragon finit par s'épuiser et son sang se répandit tout autour du lieu-dit nommé Drachenloch « trou du dragon ». Des siècles plus tard, une fois que les eaux s'étaient retirées, les hommes plantèrent des vignes sur cette belle colline. La terre, fertilisée par le sang du dragon, donna naissance à l'un des Grands Crus d'Alsace : le BRAND. Source : <https://www.cave-turckheim.com/fr/carnet-d-epicure/267-brand-dragon-legende>



# Ingersheim

A la croisée du Piémont des Vosges et de la Route des Vins, Ingersheim est une ville d'équilibre entre vignoble et espaces naturels. Sous les collines du Florimont et du Letzenberg, son histoire remonte à plus de 5000 ans et est intimement liée à la viticulture depuis l'occupation romaine. De cette longévité subsistent quelques beaux vestiges historiques malgré les dégâts subis lors des deux conflits mondiaux. Aujourd'hui c'est une ville verte et sportive qui saura vous faire bouger !



La Villa Fleck

À ne pas manquer

## La Villa Fleck

En 1926, Jean-Baptiste Fleck, propriétaire de l'hôtel Bristol de Colmar et exploitant de la brasserie «chez Jenny» et du restaurant les «Armes de Colmar» à Paris, fit construire cette magnifique maison de maître et une maison de gardiens. Autour de cette demeure, un grand potager, un verger, une bergerie, un poulailler aux nombreux volatiles... un zoo miniature que les enfants d'Ingersheim admiraient à travers la clôture !

## Eglise Saint-Barthélémy

Des origines romanes du XII<sup>ème</sup> de l'église, ne subsiste que la tour-chœur formant la base du clocher actuel. A la fin du XVIII<sup>ème</sup> siècle, un bâtiment est accolé à la tour et en 1886 l'architecte colmarien, Charles Winkler, y ajoute un vaste transept ainsi qu'un nouveau chœur. C'est à ce moment que le clocher est coiffé de cet étonnant bulbe allongé, qu'on dit unique en Europe.



Eglise Saint-Barthélémy

**Idées de balades : voir page 9**

Pour aller plus loin

<https://bit.ly/3REzs65>







# Wintzenheim

Halte à Wintzenheim ! Depuis le VIII<sup>ème</sup> siècle, cette cité viticole a conservé son caractère typiquement alsacien. Belles maisons à colombages et quelques vestiges glorieux de son passé comme l'ancien manoir des Chevaliers de Saint-Jean, actuel Hôtel de Ville, agrémentent ses rues. Mais Wintzenheim, ce sont surtout de belles balades entre vignobles et forêts. Arpentez les sentiers viticoles produisant de superbes Grands Crus comme le Hengst. Partez à l'assaut des contreforts vosgiens pour vous rendre jusqu'aux châteaux du Pflixbourg et du Hohlandsbourg. Et de là, une vue extraordinaire sur Colmar, la plaine d'Alsace et au-delà vous attend !



Chapelle Herzog

Idées de balades : voir page 10

Pour aller plus loin → <https://bit.ly/3eFGIJR>



Château du Hohlandsbourg

*À ne pas manquer* 

## Le Château du Hohlandsbourg

Autrefois chef-lieu de la seigneurie des Habsbourg, à 620 mètres d'altitude, venez découvrir la plus belle vue de Colmar et ses alentours. La forteresse du château du Hohlandsbourg est aujourd'hui le théâtre d'une histoire médiévale mêlant expositions et spectacles thématiques. Un programme d'animations très riche en découverte et en aventure ! [www.chateau-hohlandsbourg.com](http://www.chateau-hohlandsbourg.com)

### Le saviez-vous ?

Dans le quartier du Logelbach découvrez la chapelle Herzog inspirée de la Sainte-Chapelle et rare exemple du néogothique à la française en Alsace.



# Wettolsheim

Se balader dans Wettolsheim c'est se plonger dans un village qui a conservé sa typicité grâce à une culture pérenne de la vigne. Ici l'histoire est ancienne entre traces du néolithique et vestiges gallo-romains comme mérovingiens. Du vignoble on retiendra notamment la présence d'un Grand Cru : le Steingrubler, livrant d'excellents vins de terroirs et de superbes Vendanges Tardives et Sélections de Grains Nobles. N'hésitez pas à pousser les portes d'un des viticulteurs pour partager avec lui son métier et sa passion.



Église Saint-Rémi

Idées de balades : voir page 10

Pour aller plus loin → <https://bit.ly/3DIIfkD>



Réplique de la grotte de Lourdes

### Le saviez-vous ?

Depuis le début du XX<sup>ème</sup> siècle, Wettolsheim possède sa réplique de la grotte de Lourdes ! Et la pierre sur laquelle repose la statue de la Vierge fut extraite du lieu même de l'apparition de l'Immaculée Conception à Bernadette Soubirous en 1858.

*À ne pas manquer* 

## L'église Saint-Rémi

Edifiée à la fin du XVIII<sup>ème</sup> siècle sur l'emplacement d'une ancienne chapelle du XIV<sup>ème</sup> siècle, on y trouve une belle cuve baptismale Renaissance, un très beau buffet d'orgue du XVIII<sup>ème</sup> siècle ainsi qu'un « Baptême de Clovis » par le peintre Corty de 1825.

## Le châtelet du Haguenack

Faites le détour par ce petit château blotti juste au-dessus du village ne serait-ce que pour y visiter le sommet de sa tour de guet. Château du XIII<sup>ème</sup> siècle mais restauré en 1884 par l'industriel Antoine Herzog et devenu en 1906 propriété de la commune.



# La plaine et le Ried

PORTE DU RIED - WICKERSCHWIHR - BISCHWIHR  
JEBSHEIM - FORTSCHWIHR - MUNTZENHEIM



## Tourisme de Mémoire



Musée des Combats de la Poche de Colmar

### Les combats de la Poche de Colmar (1944/45)

À la fin de l'année 1944, la libération de la France avance rapidement. Une poche de résistance allemande se forme autour de Colmar et les combats se prolongent jusqu'en février 1945, dans des conditions extrêmement difficiles, liées à l'hiver particulièrement rigoureux cette année-là et au terrain qui n'offrait pratiquement aucune couverture naturelle.

De ces durs combats, de nombreux villages autour de Colmar ne sont pas sortis indemnes et en conservent, pour la plupart, des stigmates. Mais ils ont su se reconstruire et ils conservent malgré cela des vestiges historiques remarquables comme de belles maisons à colombages qui rappellent les riches heures agricoles de ces lieux.

### Sur la même thématique :

**Musée mémorial des Combats de la Poche de Colmar** (voir page 12)

**Le pont des américains** (voir page 34)

**Circuit des Stolpersteine** ( voir page 29)

### Le saviez-vous ? ?

L'histoire mouvementée de notre région est gravée aussi nos monuments aux morts. Vous n'y trouverez pas de noms de pays mais une mention neutre et bienveillante « A nos morts » rappelant que nombre d'Alsaciens ont porté l'un ou l'autre uniforme au gré des contraintes.

### Des lieux pour se souvenir Holtzwihr

Holtzwihr rend hommage à **Audie Murphy**, célèbre acteur hollywoodien des années 50 devenu héros de guerre en Alsace en repoussant à lui seul, après avoir envoyé ses hommes se mettre à couvert, une contre-attaque allemande. (voir page 21)



Mémorial Audie Murphy

### Jebsheim

**Le Mémorial de la Croix du Moulin** : Inauguré en juin 1988, la Croix de la paix et de la réconciliation, à trois pans, en grès des Vosges, comme les 3 nations qui combattirent ici - France, Allemagne, USA - est ornée de la phrase : « Ils sont réunis dans la mort, unissons-nous dans la paix ». D'ici part le sentier de la paix (voir page 20)

Toujours à Jebsheim, le **Mémorial « Mur du souvenir »**. En mémoire de tous les Alsaciens et Mosellans qui trouvèrent la mort durant le conflit, déportés, réfractaires, incorporés de force, résistants... A proximité immédiate le jardin du souvenir où reposent les cendres des vétérans.



Mémorial de la Croix du Moulin



# Côté Ried Faune et Flore

Sortez des sentiers battus et laissez-vous surprendre par les charmes de la nature de ce côté du Ried. Des chemins, des balades qui, si vous savez écouter, regarder, prendre le temps, vous ouvriront les portes d'un monde naturel où vit paisiblement une faune variée et pousse une flore remarquable.

La foulque vous présentera peut-être ses congénères : poules d'eau et autres Rousserolles effarvates. La martre quant à elle vous emmènera à la rencontre de la riche population de ces zones humides du Ried Brun et de ses prairies. Observez les insectes, scrutez les roseaux et les orchidées sauvages.

Les plus observateurs pourront ainsi jouer à l'ornithologue amateur ou parfaire leur culture du monde végétal en tachant de reconnaître savamment les différentes espèces d'arbres qui peuplent ces forêts.

Fermez les yeux et laissez-vous pénétrer par les sons de la nature, de ces bruissements des eaux qui affleurent ou de l'écoulement paisible de la Blind.

Et si vous venez en soirée, peut-être serez-vous bercé par le chant des grenouilles qui vivent là...

**Une vie riche... à deux pas de la ville !**



# Côté Ried Canal de Colmar

Au XIX<sup>ème</sup> siècle c'est l'activité industrielle croissante qui fut à l'origine du percement de ce canal faisant la jonction entre la ville de Colmar et le Rhin, offrant par là des débouchés internationaux à la production colmarienne. Cette voie traversant les villages de Muntzenheim et Wickerschwihr vécut une inauguration triomphale le 13 novembre 1864. 8000 personnes acclamèrent l'arrivée des six premiers bateaux!

Aujourd'hui c'est dans une ambiance paisible et charmante que ce canal se laisse découvrir. 23 kilomètres à parcourir en bateau de plaisance depuis le port de plaisance de Colmar jusqu'à Neuf Brisach, passant par 3 écluses.

Les plus sportifs longeront les bords du canal à vélo et s'y offriront un dépaysement à quelques minutes à peine de Colmar en parcourant les 14 kilomètres rejoignant Artzenheim depuis Horbourg-Wihr.

# Côté Ried

## Porte du Ried (Riedwihr & Holtzwihr)

### Circuit du sentier botanique

1h15 - 3,5 Km

Dans la très belle forêt domaniale de l'Orch au Nord de Holtzwihr, sur le circuit du sentier botanique, vous observerez de belles résurgences de la nappe phréatique au lieu-dit « sources de l'Orch » et donnant naissance à la rivière phréatique du même nom (Orchbach) qui se jette dans le Bennwasser puis l'Ill.

### Sentier de l'Alouette

1h30 - 4 km

Depuis la place de l'église à Riedwihr, suivez les traces de l'alouette qui vous emmèneront sur les bords de la Blind, où la faune rivalise d'abondance avec une flore venue des quatre coins d'Europe. Appréciez les richesses culturelles et architecturales comme le cimetière juif, ses magnifiques calvaires ou un ancien séchoir à tabac. Et ne partez pas sans avoir découvert l'histoire de la culture du chou valant à Riedwihr sa réputation de capitale de la choucroute !

### En selle !

Afin de relier les deux communes historiques en toute sécurité et de manière bucolique, un itinéraire cyclable est accessible entre **Riedwihr** (départ rue de la Chapelle) et **Holtzwihr** (départ à l'arrière de la rue de la choucrouterie). Il longe la forêt domaniale de l'Orch, permet de découvrir plusieurs beaux calvaires et donne une vue imprenable sur le clocher de l'église Sainte-Marguerite de Riedwihr.

# Idées balades

## Wickerschwihr

Circuit cyclable « Au fil de l'eau » 

3h30 hors pauses et visites - 45 km

Au départ de la place Rapp à Colmar prenez la direction du Port de Plaisance de Colmar puis rejoignez Horbourg-Wihr. Juste après la zone commerciale et le pont sur l'Ill rejoignez le Club de canoë kayak le long de l'Ill puis partez sur la piste cyclable jusqu'à l'écluse d'Artzenheim. Revenez par Jepsheim et Wickerschwihr.

### Sentier de la grenouille

1h20 - 2,3 km

Au départ de la RD45 - Route de Riedwihr, face à l'étang de pêche, ce circuit paisible, tracé le long du Lissgraben, vous invite à comprendre l'impact écologique des nombreux cours d'eau qui sillonnent le Ried Brun. Laissez-vous surprendre par les majestueux saules têtards et découvrez les secrets de la faune aquatique.





# Côté Ried



## Bischwihr

### Sentier de la foulque

1h30 - 4 km

Avec un départ à l'arrière de l'église catholique, suivez l'adorable foulque qui sera votre guide lors de cette balade. En quelques étapes, le canal de Colmar, les paysages du Ried, la faune et la flore n'auront plus de secrets pour vous. Alors profitez de votre promenade en famille au fil de l'eau.

## Jebnheim

### Le Sentier de la Paix

2h30 - 7 Km

Partant du site de la Croix du Moulin et ponctué de panneaux pédagogiques, ce sentier vous dirigera sur les lieux des combats de la Poche de Colmar. Depuis la Croix du Moulin, du nom de l'ancien moulin de la famille de Berckheim présent ici avant les combats, au pont de la Blind, vous profiterez de votre balade pour vous familiariser également avec la faune et la flore qui peuplent champs et cours d'eau.

# Idées balades

## Muntzenheim

### Le sentier de la Fouine

1h30 - 3,4 km

Une jolie balade au départ de la salle des fêtes sur les traces de la fouine. Laissez-vous émerveiller par les « Baumgarten », petites parcelles aux cultures variées de rhubarbes, fraises, asperges, carottes... et découvrez le très beau verger conservatoire exploité par l'Association « Homme au Service de la Nature ». L'observation de la faune et la flore du Canal de Colmar et la découverte d'anciennes grandes fermes typiques du Ried compléteront cette sympathique promenade.

## Holtzwihr

### Sentier de la martre

2h00 - 5,3 km

Suivez la martre au départ du stade de football et engagez-vous entre prés, prairies et futaies qui composent les paysages de cette partie du Ried Brun. En suivant cette sympathique mascotte, vous partirez à la rencontre de la faune qui peuple ce territoire où l'eau est omniprésente même quand on ne la voit pas à l'œil nu. Reconnection avec la nature garantie !



# Porte du ried

Holtzwihr et Riedwihr : deux villages qui en 2016 ont décidé d'unir leurs forces. Avant d'être meurtris par les combats de la Poche de Colmar en 1945 - des bunkers y sont toujours visibles -, ces deux bourgs agricoles prospères furent dominés par les Habsbourg avant de passer à la couronne de France et à la ville de Colmar. De cette prospérité d'antan, vous observerez quelques beaux corps de fermes alsaciennes. Il reste ici un attachement à la culture du chou, célébrée par deux fêtes de la choucroute qui continuent d'être perpétuées.



Idées de balades : voir page 19

Pour aller plus loin



<https://bit.ly/3DsfB5Z>

## Le saviez-vous ?

Un héros national américain fêté chaque année dans son Texas natal a son mémorial à Holtzwihr, Porte du Ried ! Intégrant l'armée avant l'âge légal, Audie Murphy s'illustre sur différents fronts, puis participe héroïquement aux combats de la Poche de Colmar. Son fait d'armes ? Stopper à lui seul, à l'aide de la mitrailleuse d'un char américain en feu, tout un bataillon ennemi, évitant l'encerclement de son unité ! Avec sa trentaine de médailles, dont la Légion d'Honneur, il est le soldat le plus décoré de l'armée américaine. Depuis 2000, le mémorial est un lieu de pèlerinage pour les Américains et depuis mai 2021 un pacte d'amitié est conclu entre Farmersville (Texas) et Holtzwihr.





# Wickerschwihr

Profitez du cadre attrayant de ce village à la tradition agricole prépondérante. Promenez-vous le long du canal de Colmar ou du ruisseau du Lissgraben, et découvrez quelques belles fermes à colombages, le tout au cœur du Ried alsacien. Autour du village les cultures traditionnelles du territoire sont perpétuées : pommes de terre et choux. A noter que Wickerschwihr aura connu une histoire semblable à son voisin Holtzwihr, y étant rattaché jusqu'en 1837, avec les mêmes vicissitudes des périodes de guerres mais aussi les mêmes périodes économiquement fastes.

*À ne pas manquer* 

## Église Saint-Jacques-le-Majeur (1843-1951)

Quand Wickerschwihr devient complètement indépendante en 1843, il est décidé la construction d'une église dans le village. Financée par la vente d'une coupe de bois, cette église originellement néogothique, sera très endommagée par l'armée américaine durant la Seconde Guerre Mondiale. Une reconstruction du clocher et de la toiture de la nef, entre autres, fut réalisée en 1951.



Saint Jacques le Majeur



Le canal de Colmar

Idées de balades : voir page 19

*Pour aller plus loin* 

<https://bit.ly/3eSD6DU>




## LE SAVIEZ-VOUS ?

Plusieurs bunkers de la Seconde Guerre Mondiale se trouvent tout au long de la route reliant Wickerschwihr et Riedwihr, comme témoins persistants de la place stratégique que fut la Poche de Colmar durant le second conflit mondial.

# Bischwihr

C'est une ancienne route gauloise qui marque le début de l'histoire de Bischwihr. En témoignent les quelques bornes militaires antiques jalonnant le territoire de la commune. C'est au XII<sup>ème</sup> siècle que cette dépendance de l'évêque de Bâle est nommée Bischwihr, le domaine de l'évêque (Bischoff en allemand). Village agricole prospère grâce à la terre du Ried, la Seconde Guerre Mondiale et les violents combats de la Poche de Colmar en 1945 l'impactent profondément.

Idées de balade : voir page 20

*Pour aller plus loin* 

<https://bit.ly/3Udlk47>



Église Protestante



Eglise Saint Joseph

*À ne pas manquer* 

## Les deux églises de Bischwihr

Avant 1852, une seule église accueillait les deux cultes protestant et catholique au même endroit (église simultanée). Le préfet refusant la rénovation de la protestante et l'édification d'une église neuve pour les catholiques, il fut décidé la construction de deux nouvelles églises dans un souci de stricte égalité. D'où les styles très proches des deux édifices. Pour les édifier, il aura fallu vendre l'intégralité de la production de bois de toute la forêt du Niederwald voisine.





# Jepsheim

Du Yebisheim original attesté dès le IX<sup>ème</sup> siècle et développé au carrefour de deux voies romaines, restent quelques vestiges ayant survécu aux douloureux combats de la Poche de Colmar. Admirez les très belles maisons à colombages du XVIII<sup>ème</sup> siècle ainsi que les parties anciennes de l'église Saint-Martin, qui rappellent la puissance passée du village qui comptait alors deux églises, deux moulins et deux châteaux !

Passionnés d'histoire militaire, découvrez le sentier de la Paix et les deux mémoriaux, souvenirs des douleurs comme des exploits.

Ces deux mémoriaux célèbrent la mémoire des combattants de la terrible Poche de Colmar : le Mémorial de la Croix du Moulin et le Mur du Souvenir.



Pour aller plus loin

<https://bit.ly/3qlvbmd>



Eglise protestante Saint-Martin



*A ne pas manquer* 

## Eglise protestante Saint-Martin

Eglise carolingienne attestée dès 891, elle devint protestante avec l'introduction de la Réforme en 1533. Malgré les guerres et les restaurations successives du XVI<sup>ème</sup> au XX<sup>ème</sup> siècle, vous y observerez encore des vestiges de la période romane, notamment sa façade enchâssée actuellement dans son cadre blanc. Le clocher et la charpente ainsi que certaines sculptures sont dues à une restauration de l'architecte Gustave Stoskopf dans les années cinquante.

Idées de balade : voir page 20

# Fortschwahr

Si vous avez découvert les célébrités colmariennes lors de votre visite de la ville, passez par Fortschwahr pour vous imprégner de ce village qui fut au XVIII<sup>ème</sup> siècle grâce à son ancien château (aujourd'hui disparu) le lieu de villégiature de la noblesse colmarienne, dont Pfeffel, le célèbre poète. Village agricole prospère depuis son occupation dès le II<sup>ème</sup> siècle, il fut comme tant de ses voisins proches, atteint par les durs combats de la Poche de Colmar en 1945, mais vous y dénicheriez encore de belles fermes alsaciennes à colombages en flânant dans ce petit village.



La mairie

Eglise Saint-Laurent



*A ne pas manquer* 

## L'Église Saint-Laurent

Mentionnée dès 1315, cette église devient protestante suite à la Réforme. Utilisée par les protestants jusqu'en 1687, elle se transforme alors en simultaneum, église dédiée aux deux cultes. Trop vétuste, elle fut remplacée par l'église actuelle en 1863. Détruite partiellement par les combats en 1945, elle est dotée en 1958 d'un orgue Mulheisen. C'est aujourd'hui l'une des cinquante dernières églises simultanées d'Alsace.

Pour aller plus loin

<https://bit.ly/3DuHKJC>








## Muntzenheim

Un village vivant et moderne grâce à sa belle salle de spectacle, l'Espace Ried Brun ! Vous y trouverez encore quelques trésors architecturaux comme de beaux corps de fermes typiquement alsaciens des XVII<sup>ème</sup> et XVIII<sup>ème</sup> siècle. Ces vestiges heureux font oublier que le village a subi lui aussi les affres des combats de la Poche de Colmar en 1945. Mais du Monesensishheim médiéval on connaît une histoire riche du VII<sup>ème</sup> siècle à nos jours liée aux ducs de Wurtemberg et aux Ribuapierre.



L'église Saint-Urbain

Idées de balade : voir page 20

Pour aller plus loin

<https://bit.ly/3UrYUOb>



Espace Ried Brun

À ne pas manquer

### Église Saint-Urbain

Edifiée au XI<sup>ème</sup> siècle, son aspect trapu des églises fortifiées d'alors vous surprendra. Ce n'est qu'au XIII<sup>ème</sup> siècle qu'une tour-chœur de type roman est ajoutée. Au fil de l'histoire, transformations et rénovations se sont succédées pour aboutir à l'église actuelle. Dédiée à Saint Urbain elle sert encore à ce jour aux deux cultes protestant et catholique simultanément.



Le canal de Colmar à Muntzenheim

## Côté Ried

Si on ne compte plus les fêtes liées à la viticulture dans les villages de la route des vins, il existe également de nombreuses fêtes qui célèbrent de manière sympathique et conviviale les traditions agricoles qui sont nombreuses dans la région de Colmar.

### Muntzenheim

#### La fête de la carotte - Juin

Chaque dernier dimanche de juin on rend ici honneur à un des produits phares de la culture maraîchère locale : la carotte ! Un marché du terroir qui s'accompagne de multiples animations vous plongent dans le folklore local.

### Herrlisheim-près-Colmar

#### La fête de la grenouille - Juillet

Chaque premier week-end de juillet, Herrlisheim célèbre l'animal qui a donné son sobriquet à ses habitants par un événement festif et convivial ! Des concerts, des animations folkloriques et bien entendu des spécialités à base de... grenouille !

### Wickerschwihr

#### La fête de la pomme de terre - Juillet

Début juillet, Wickerschwihr célèbre la pomme de terre ! Défilés, expositions, musique et surtout gastronomie sont de la partie pour un week-end entier consacré au plus célèbre des tubercules.

### Andolsheim

#### La fête du sirop - Juillet

Début juillet, Andolsheim fête le sirop ! Un week-end de fête en référence à une histoire bien singulière du village durant lequel des animations, des concerts, un marché nocturne, un bal et même une course (Les foulées du sirop) vous divertissent !

## Traditions & Fêtes agricoles

### Jepsheim

#### La fête du lait - Septembre

Depuis plus de trente ans, la fête du lait est devenue un incontournable de nos fêtes paysannes alsaciennes. Un dimanche de début septembre à profiter de démonstrations, d'animations folkloriques, de défilé de chars et bien d'autres surprises !



Fête paysanne à Houssen

### Houssen

#### La Fête Paysanne - Septembre

Depuis 1977, le troisième dimanche de septembre se tient la traditionnelle fête paysanne qui vous plonge au cœur des traditions et de la vie campagnarde. Cortège paysan, marchés artisanal et artistique et de nombreuses animations ponctuent ce grand moment festif !

### Riedwihr / Holtzwihr

#### La fête de la choucroute - 2 fois en Octobre

A Riedwihr et Holtzwihr, nous sommes fiers de cultiver le chou de l'emblématique plat de notre région ! Tellement fiers que ce sont deux fêtes qui se déroulent en Octobre. Le premier week-end à Riedwihr, le troisième à Holtzwihr. Des moments festifs pleins d'animations musicales et de plaisirs gastronomiques !



# De l'Ill au vignoble

HERRLISHEIM-PRES-COLMAR - SAINTE CROIX EN PLAINE  
SUNDHOFFEN - ANDOLSHEIM - HORBOURG-WIHR



Le pont des Américains à Horbourg-Wihr

## De l'Ill au vignoble



Parcourir les territoires autour de Colmar, c'est s'ouvrir à la découverte de paysages riches en diversité. Des paysages façonnés par le temps, l'histoire et l'Homme...

On y retrouve là un condensé de l'histoire géologique alsacienne, de ce sillon rhénan qui s'est ouvert il y a plusieurs millions d'années. Un bouleversement qui aura donné à notre région ses caractéristiques qui lui confère désormais cette richesse.

Le Rhin, bien sûr, est enfant de cette transformation mais ici-même coule paisiblement sa petite sœur : l'Ill. L'eau est d'ailleurs omniprésente : la Lauch, la Fecht, le Canal de Colmar, entre autres, sont autant d'endroits où il fait bon se promener.

Les sols fertiles ont offert à Colmar et ses villages alentours leur richesse agricole. Des cultures maraichères de l'Est colmarien, dont la diversité de production est grande, à l' incontournable culture de la vigne sur les langues des tout premiers contreforts du massif vosgien, il n'y a finalement qu'un pas. Des cultures qui auront façonné notre patrimoine, notre folklore, notre histoire.

Laissez les cours d'eau vous guider jusqu'au marché couvert de Colmar, à la fois lieu de convergence de ces productions et lieu de plaisirs gustatifs. Savourez l'Alsace !

## Idées balades

### Herrlisheim-près Colmar

Le **circuit des Stolpersteine** guidera vos pas et votre mémoire sur les traces de ces femmes et hommes de confession juive arrachés à leur communauté durant la Seconde Guerre Mondiale. Huit étapes, huit souvenirs, huit moments de réflexions sur notre passé et notre avenir.



Circuit des Stolpersteine

### Sundhoffen

**Piste cyclable « Route Verte »** 

Depuis 1998, de Contrexéville à Donaueschingen en Allemagne s'étend la Route Verte cyclable et piétonne. Profitez du tronçon qui passe par Sundhoffen pour rejoindre Colmar ou Neuf-Brisach en toute quiétude et baladez-vous le long du Rhin pour découvrir la beauté majestueuse de ce fleuve.

### Andolsheim

Promenez-vous le long de l'**ancien canal** pour arriver aux sources de la Blind, cette étonnante rivière phréatique qui naît ici et qui après un parcours souterrain se jette dans l'Ill près de Sélestat.

Dirigez-vous également à la «**mare pédagogique**», en bordure de la forêt du Kastenwald, gérée par l'Association pour la Protection des Berges de l'Ill. Faune et flore spécifiques de la région à découvrir !





## Herrlisheim-près-colmar

Promenez-vous à Herrlisheim-près-Colmar et plongez dans une histoire séculaire remontant à l'antiquité et au passage d'une route romaine dans ce secteur. Un village qui aura connu de nombreuses familles seigneuriales comme les comtes d'Eguisheim ou les seigneurs de Hattstatt pour finir dans les mains des Schauenbourg. De cette histoire mouvementée, reste la forme du lieu, souvenir de la présence d'anciens remparts ainsi que deux vestiges de tours. En déambulant vous serez agréablement surpris par quelques belles demeures rappelant les riches heures du village.



La tour des voleurs

### LE SAVIEZ-VOUS ?

Le sobriquet des habitants est « la grenouille » ! Ce drôle de surnom viendrait des batraciens qui vivaient dans les nombreux prés alentours et qui, aux belles saisons coassaient bruyamment leurs amours. Depuis c'est un emblème du village et une fête annuelle y est même consacrée !

*A ne pas manquer* 

### La tour des voleurs

Cette tour vous rappellera la présence de fortifications autour de la ville. Son histoire remonterait à 1289 et elle présente la curiosité d'être couverte en galets. Vous pourrez y observer de hauts merlons et trois archères.

### Le Waschbach ou ancien lavoir

Une jolie mise en scène de l'ancien lavoir sur un bras de la rivière Lauch, vous racontera le quotidien ordinaire de ce lieu incontournable de la vie du village. Juste en face une roue à aube remémore la présence d'un ancien moulin à eau.

*Pour aller plus loin* 



<https://bit.ly/3BK2mMp>

## Sainte croix en plaine

Déambuler dans les rues de Sainte-Croix-en-Plaine, c'est parcourir l'histoire entre vestiges d'une enceinte fortifiée et d'un château qui rayonna du XIII<sup>ème</sup> au XVI<sup>ème</sup> siècle; une église qui abrite trois reliques de la Sainte-Croix intimement liées au Pape Léon IX ; et les guerres napoléoniennes comme lieu de dernière bataille de la retraite de 1813. Un bourg prospère touché par la seconde Guerre Mondiale mais qui aura su se relever de ces combats en redevenant le village riche de son activité agricole qu'il était.



L'église Saint Barthélemy

*A ne pas manquer* 

### L'église Saint Barthélemy

De l'église fondée au IX<sup>ème</sup> siècle, vous observerez surtout quelques éléments gothiques du XV<sup>ème</sup> siècle au niveau du chœur. Le clocher date du XVII<sup>ème</sup> siècle, quant à la nef elle fut largement remaniée au XIX<sup>ème</sup> siècle. C'est en 1840 qu'on installe l'exceptionnel orgue Callinet actuel qui est un des seuls classés monument historique pour son buffet et sa partie instrumentale ! Une rose d'or sculptée sur une clé de voûte de la chapelle Notre Dame rappelle cette tradition séculaire.

### LE SAVIEZ-VOUS ?

Dès 1049, en échange de privilèges accordés à la cité, l'abbaye devait fournir à Léon IX une rose d'or pesant deux onces (54,50 grammes). Une coutume encore en usage de nos jours !

*Pour aller plus loin* 



<https://bit.ly/3LisEbQ>





## Sundhoffen

Du village agricole prospère, dont l'origine remonte au VIII<sup>ème</sup> siècle mais avec une occupation dès l'âge du fer, vous découvrirez quelques belles maisons alsaciennes et corps de fermes. Simultanée depuis le XVII<sup>ème</sup> siècle, l'église Saint-Joseph est remarquable par son architecture néo-classique. Malgré les différentes guerres, le village conserva sa vocation agricole. Même si depuis le XIX<sup>ème</sup> siècle et la création de l'ancienne ligne de chemin de fer Colmar-Neuf Brisach et l'endiguement de l'Ill, Sundhoffen bénéficie de l'expansion économique de la ville de Colmar.



église Saint Joseph

### LE SAVIEZ-VOUS ?

A l'origine de Sundhoffen, une légende. Au Moyen-Âge, seule une famille de "Blieschweier" ravagé par la peste aurait pu atteindre une ferme isolée, où les occupants auraient soigné la famille en leur donnant leur lait ou leur eau. Guéris, ils s'installèrent également là et nommèrent la ferme Gesunder Hof (ferme saine), d'où Sundhoffen. Cette ferme se trouverait aujourd'hui au 19 de la rue Meierhof.



Idées de balade : voir page 29

## Andolsheim

Prenez la route en direction de Neuf-Brisach et faites une courte pause à Andolsheim. De ce village dont le nom d'origine, Anulfisheim, vient de l'abbé Anual de Munster au VIII<sup>ème</sup> siècle, vous retiendrez le charmant patrimoine agricole alsacien avec ses maisons à colombages, ses porches en grès rose, ses séchoirs à tabac traditionnels. Vestiges d'un temps durant lequel cette culture fut fort répandue sur notre territoire.

*A ne pas manquer* 

### Le Pigeonnier

2 rue du Centre

Cet ancien riche pigeonnier recelait un four à pain et une buanderie au rez-de-chaussée, une chambre de valet à l'étage puis le pigeonnier dans les combles.

### Les séchoirs à tabac

Ils sont les vestiges de la diversification agricole locale à la fin du XIX<sup>ème</sup> siècle avec une hausse de la production locale de tabac introduite ici dès le XVII<sup>ème</sup> siècle.



Temple protestant


### Le temple protestant et l'église catholique

Deux édifices religieux depuis le XIX<sup>ème</sup> siècle, mais à l'origine au VIII<sup>ème</sup> siècle une église catholique devenant protestante au XVI<sup>ème</sup>, et qui fut même simultanée durant 200 ans ! Découvrez la Vierge de Piété du XVIII<sup>ème</sup> siècle dans l'église catholique.

### LE SAVIEZ-VOUS ?


Avant 1966, la rue des Vosges s'appelait rue du sirop. Drôle de nom, datant de 1862, venant d'une histoire mêlant un paysan avec un mystérieux tonneau rempli de sirop, des enfants curieux et gourmands, une mystérieuse épidémie fulgurante mais inoffensive. Depuis, on célèbre « La fête du sirop » chaque année, début juillet.

Idées de balade : voir page 29


*Pour aller plus loin* 

<https://bit.ly/3Lh9d3i>



*Pour aller plus loin* 

<https://bit.ly/3qIwMzF>







## Horbourg-Wihr

Une situation géographique exceptionnelle au carrefour de nombreuses voies commerciales feront de Horbourg-Wihr un bourg économique et militaire prospère dès le 1er siècle avant notre ère. Si le château est démantelé par les Français après la guerre de Trente Ans, le village restera riche de son activité agricole et commerciale. Aujourd'hui, passer par Horbourg-Wihr, c'est croiser deux routes historiques : « La Route Verte » et « Itinéraire Culturel Européen Heinrich Schickhardt », célèbre architecte de la Renaissance qui aura travaillé sur l'ancien château.



L'église Saint-Michel

Pour aller plus loin  
<https://bit.ly/3LixyWi>



## LE SAVIEZ-VOUS ?

A la fin du XIX<sup>ème</sup> siècle, Horbourg avait acquis une solide réputation pour la culture d'une variété d'asperge : «La géante de Horbourg». Elle se distinguait non seulement par sa taille mais aussi par une chair plus douce et plus tendre. On la trouvait sur les tables des cours princières de Paris à Berlin et chez le tsar de Russie !

À ne pas manquer

### L'église Saint-Michel

Romane par son clocher carré du XIV<sup>ème</sup> siècle, elle abrite de belles peintures murales du XVI<sup>ème</sup> siècle retraçant la vie de Sainte Marguerite et représentant les quatre évangélistes et les Pères de l'église.

### Le pont des Américains

Une curiosité que ce pont constitué d'éléments des rampes de débarquement de matériel mises en place par les Alliés en juin 1944 en Normandie qu'on a réutilisé pour remplacer un ancien pont détruit par les combats, il fut inauguré en août 1947.

## Houssen

Du groupe de maison primitif qui donna son nom en 1198 « Mansus Huzen » au village, à nos jours, se déroule une histoire mouvementée. Dévasté par les Suédois lors de la guerre de Trente Ans, vous ne pourrez découvrir de l'ancien village que la chapelle du Rosenkranz. La Seconde Guerre Mondiale détruisit à son tour de nouveau 60% du village dans les combats de la Poche de Colmar dont Houssen fut le point névralgique.

À ne pas manquer

### La base nautique Colmar-Houssen

Depuis 2009, le bord de mer se trouve en plein cœur de l'Alsace ! 380 mètres de plage de sable fin, un aquaparc de 1000m<sup>2</sup>, un plateau ludo-sportif et trois points de restauration font de la base nautique de Colmar Houssen une véritable oasis à deux pas du centre de Colmar.



L'église Saint-Maurice

### La Chapelle du Rosenkranz

Dernier vestige d'avant la terrible Guerre de Trente Ans, cette chapelle est mentionnée dès 1459. Elle fut un lieu de pèlerinage important entre le XV<sup>ème</sup> et le XVI<sup>ème</sup> siècle.



La base nautique Colmar-Houssen

Pour aller plus loin  
<https://bit.ly/3UaexjX>







## Les marchés autour de Colmar

### Andolsheim

Des producteurs locaux se retrouvent les 2<sup>e</sup> mercredi du mois de 16h à 19h.

*Cour de la Ferme Obrecht,  
9 Grand-Rue*

### Holtzwihr

Le rendez-vous des maraîchers bios tous les mardis et vendredis de 16h à 18h et les mercredis de 10h à 14h.

*Saveurs du Ried,  
42 rue Principale*

### Horbouurg-Wihr

Idéal pour un samedi matin convivial entouré de producteurs locaux.

*Place du 1<sup>er</sup> février*

### Ingersheim

Tous les mercredis matins pour retrouver des produits de bouche, du textile et des accessoires.

*Place de la Mairie*



### Logelbach

Un petit marché alimentaire bio et traditionnel présent tous les mercredis matins.

*Parvis de l'église Notre-Dame  
de l'Assomption*

### Muntzenheim


Le maraîcher local propose chaque samedi matin, légumes et fruits bio de sa production.

*28 rue de Colmar*

### Sainte-Croix- en-Plaine

De vrais produits du terroir le 1<sup>er</sup> mardi du mois en soirée de 17h30 à 20h30.

*Cour de la Mairie*



### Turckheim

Tous les vendredis matins, ce petit marché propose des produits du terroir et un camion des produits vendus en vrac.

*Place de la République*

### Wettolsheim

Son petit marché de fruits et légumes se tient au cœur du village chaque mercredi matin.

*Place de la Mairie*

### Wintzenheim

En début de soirée, le mardi de 16h à 19h30 et en matinée le vendredi, ce marché propose deux fois par semaine des produits locaux.

*Halle des Fêtes - avenue de  
Lattre de Tassigny*

### Zimmerbach

Une petite dizaine de producteurs locaux, bio pour la plupart, se retrouvent chaque jeudi soir de 16h30 à 18h30.

*Place du  
2 février*

## Se déplacer

Parcourir Colmar et sa région en mobilités douces c'est possible. Engagez-vous, vous aussi, en faveur de notre environnement en privilégiant les transports en commun ou le vélo pour découvrir les pépites des villes et villages de ce livret.

**Trace** Sur le site de notre partenaire TRACE retrouvez toutes les lignes et horaires des transports en commun de Colmar et son agglomération : [www.trace-colmar.fr](http://www.trace-colmar.fr)

Pour les amateurs de vélo, toutes les cartes et suggestions de balades se trouvent dans la rubrique « Visiter/Vélo » de notre site internet [www.tourisme-colmar.com](http://www.tourisme-colmar.com)

**fluo GrandEst** Rejoindre Turckheim, Walbach et Zimmerbach en train c'est facile grâce à la ligne A19 TER Fluo Grand Est Colmar-Metzeral : [www.ter.sncf.com/grand-est](http://www.ter.sncf.com/grand-est)



## L'Office de Tourisme de Colmar et sa région

*vous accueille*

### BUREAU D'ACCUEIL DE COLMAR

Place Unterlinden

68000 COLMAR

+33(0)3 89 20 68 92

Info@tourisme-colmar.com

WWW.TOURISME-COLMAR.COM

### BUREAU D'ACCUEIL DE TURCKHEIM

Rue Wickram - Corps de garde

68230 TURCKHEIM

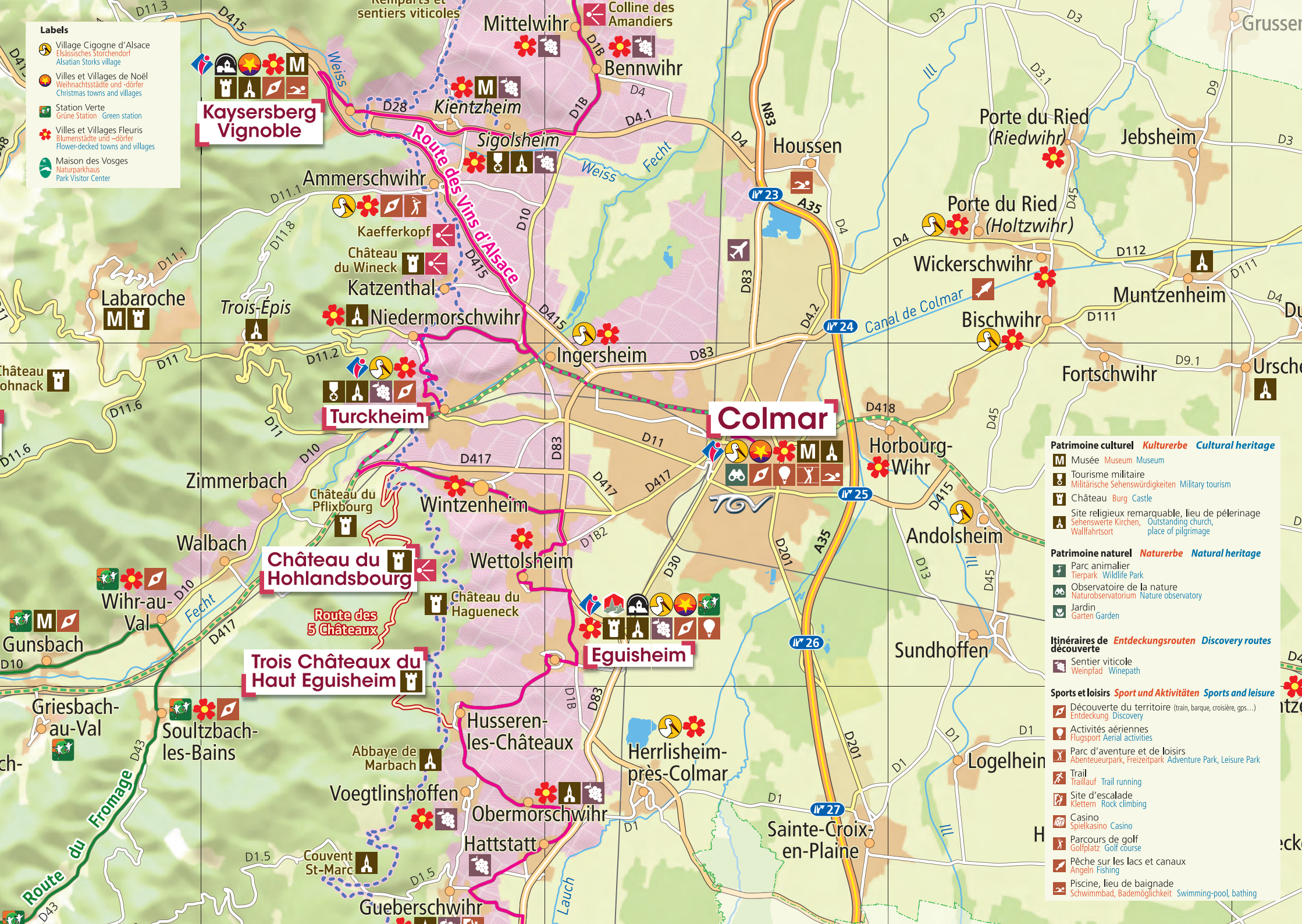
+33(0)3 89 27 38 44

infoturckheim@tourisme-colmar.com

WWW.TURCKHEIM.COM



- Labels**
- Village Cigogne d'Alsace  
Elsässisches Storchendorf  
Alsatian Storks village
  - Villes et Villages de Noël  
Weihnachtsstädte und -dörfer  
Christmas towns and villages
  - Station Verte  
Grüne Station Green station
  - Villes et Villages Fleuris  
Blumenstädte und -dörfer  
Flower-decked towns and villages
  - Maison des Vosges  
Naturparkhaus  
Park Visitor Center



**Kaysersberg Vignoble**

**Château du Hohlandsbourg**

**Trois Châteaux du Haut Eguisheim**

**Colmar**




- Patrimoine culturel** *Kulturerbe Cultural heritage*
- Musée *Museum Museum*
  - Tourisme militaire *Militärische Sehenswürdigkeiten Military tourism*
  - Château *Burg Castle*
  - Site religieux remarquable, lieu de pèlerinage *Sehenswerte Kirchen, Outstanding church, Wallfahrtsort place of pilgrimage*
- Patrimoine naturel** *Naturerbe Natural heritage*
- Parc animalier *Tierpark Wildlife Park*
  - Observatoire de la nature *Naturobservatorium Nature observatory*
  - Jardin *Garten Garden*
- Itinéraires de découverte** *Entdeckungsrouten Discovery routes*
- Sentier viticole *Weinpfad Winepath*
- Sports et loisirs** *Sport und Aktivitäten Sports and leisure*
- Découverte du territoire (train, barque, croisière, gps...) *Entdeckung Discovery*
  - Activités aériennes *Flugsport Aerial activities*
  - Parc d'aventure et de loisirs *Abenteuerpark, Freizeitpark Adventure Park, Leisure Park*
  - Trail *Traillauf Trail running*
  - Site d'escalade *Klettern Rock climbing*
  - Casino *Spielcasino Casino*
  - Parcours de golf *Golfplatz Golf course*
  - Pêche sur les lacs et canaux *Angeln Fishing*
  - Piscine, lieu de baignade *Schwimmbad, Bademöglichkeit Swimming-pool, bathing*





**Office de Tourisme  
de Colmar et sa région**

Place Unterlinden  
68000 COLMAR - FRANCE  
Tél. : +33 (0)3 89 20 68 92  
info@tourisme-colmar.com

-  [facebook.com/colmar.alsace](https://facebook.com/colmar.alsace)
-  [twitter.com/Colmar\\_tourisme](https://twitter.com/Colmar_tourisme)
-  [youtube.com/Ot-colmarFr](https://youtube.com/Ot-colmarFr)
-  [instagram.com/colmar\\_tourisme](https://instagram.com/colmar_tourisme)
-  [tiktok.com/@colmartourisme](https://tiktok.com/@colmartourisme)
-  [linkedin.com/company/office-de-tourisme-de-colmar](https://linkedin.com/company/office-de-tourisme-de-colmar)