

En famille ou entre ami(e)s

SPORT LOISIR MAIRIE DE LAVERSINES

 à pied ou  à vélo

 Horaire départ :

 Horaire Arrivée :



 Temps final :

 Contrôle Balise:

Sur la carte, les postes de contrôles sont repérés par des cercles rouges numérotés.

Sur le terrain, les cercles correspondent aux balises.
Vous devez poinçonner le carton de contrôle en respectant le numéro de poste.

Sportez-vous bien!



Parcours d'Orientation

Printemps 2023

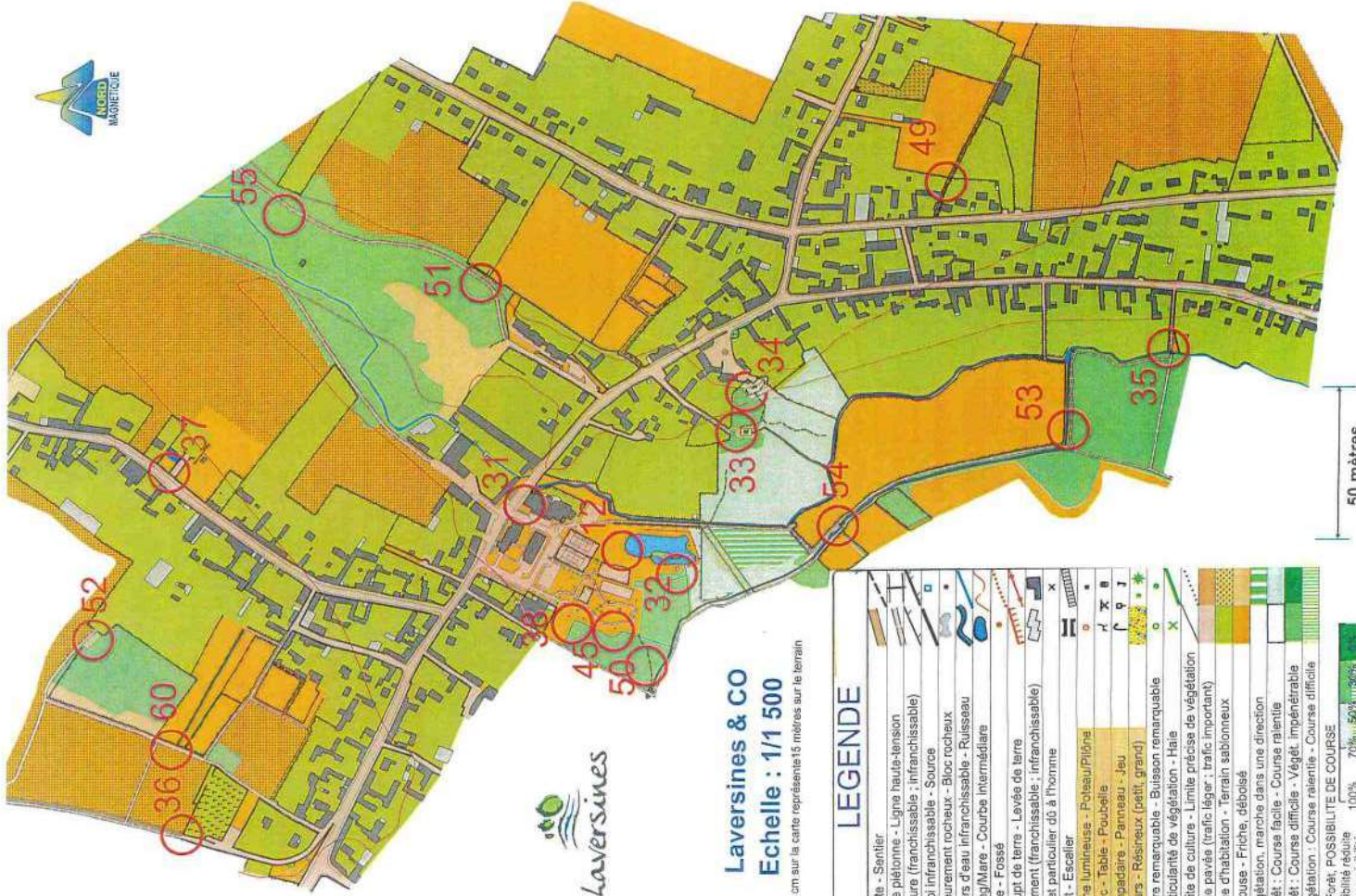
du 03 Mai
au 23 juin



En famille
Entre Amis

Gratuit

Carte disponible en mairie ou médiathèque de Laversines
Renseignements au 03.44.07.71.13



Laversines & CO
Echelle : 1/1 500

1 cm sur la carte représente 15 mètres sur le terrain

LEGENDE

	Route - Sentier
	Allée piétonne - Ligne haute-tension
	Clôture (franchissable ; infranchissable)
	Paroi infranchissable - Source
	Affleurement rocheux - Bloc rocheux
	Cours d'eau infranchissable - Ruisseau
	Etang/Marécage - Courbe intermédiaire
	Butte - Fossé
	Abrupt de terre - Levée de terre
	Bâtiment (franchissable ; infranchissable)
	Objet particulier dû à l'homme
	Pont - Escalier
	Bornes lumineuses - Poteau/Pilôna
	Banc - Table - Poubelle
	Ampeçadars - Panneau - Jeu
	Fleurs - Résineux (petit, grand)
	Arbre remarquable - Buisson remarquable
	Particularité de végétation - Haie
	Limite de culture - Limite précise de végétation
	Zone pavée (trafic léger ; trafic important)
	Zone d'habitation - Terrain sablonneux
	Pelouse - Friche, déboisé
	Végétation, marche dans une direction
	Forêt : Cours facile - Cours ralentie
	Forêt : Cours difficile - Végét. impénétrable
	Végétation : Cours ralentie - Cours difficile
	Forêt, POSSIBILITE DE COURSE
	Visibilité réduite 100%
	Bonne visibilité 70%
	50%
	30%

50 mètres