



CASCADE DU HEIDENBAD depuis Wildenstein

ROUTE DU BRAMONT - 68820 WILDENSTEIN
VALLÉE DE SAINT AMARIN

Eau

Patrimoine

Suivez le tempo énergétique de l'eau, afin de découvrir toute la richesse de ce site. Laissez-vous porter comme l'abbé Sifferlen, historien et écrivain, par la magie des lieux : « Ces roches cyclopéennes, ces gouffres mystérieux, ces bois enveloppants, ces flots grondants quand la cascade bat son plein, font rêver à des demeures habitées par des fées légendaires ».



1.5 km



1h30



+ 57 m



Aller-retour



Hors neige



Très facile



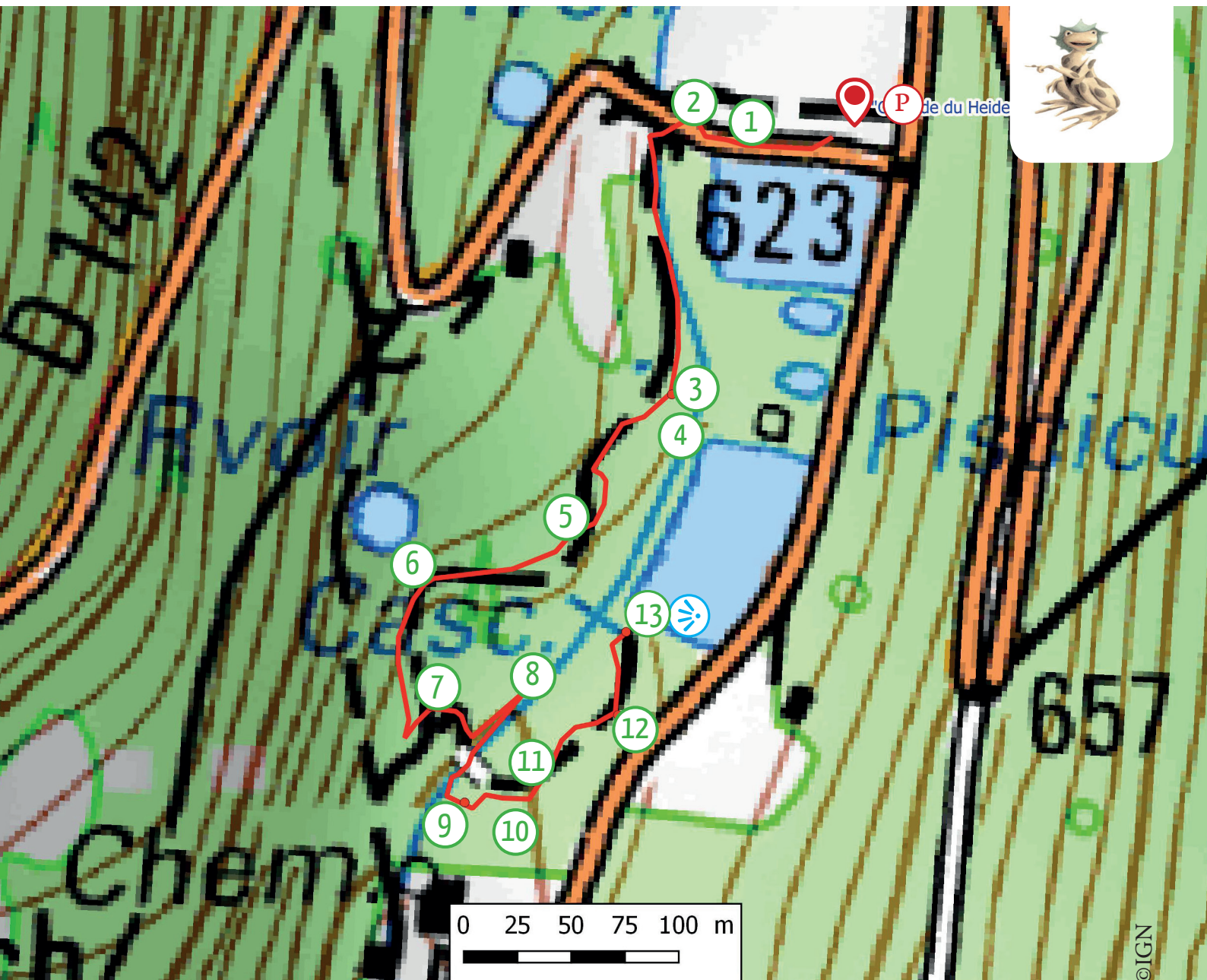
Tourisme Hautes-Vosges d'Alsace

Bureau de Saint-Amarin

81 Rue Charles de Gaulle, 68550 Saint-Amarin

03 89 82 13 90

www.hautes-vosges-alsace.fr/bouger/balades-randonnees



 Point de départ

 Points d'intérêt

 Parking

 Itinéraire

 Point de vue

Détail de l'itinéraire

P DEPART - PARKING DE LA CASCADE DU HEIDENBAD - SENTIER DECOUVERTE

Depuis le parking, rejoindre le panneau d'accueil de la balade et emprunter le sentier qui longe la route et la pisciculture sur votre gauche.

① Une vallée des Hautes Vosges

Cette vallée des Hautes Vosges, aussi nommée vallée de la Thur, possède un caractère montagnard très prononcé. Au premier plan, la vallée a une forme d'auge, caractéristique de l'érosion glaciaire. Ses versants pentus sont recouverts de forêts denses. Il y a plusieurs milliers d'années, un énorme glacier progressait vers l'aval en érodant le fond de la vallée. En amont, celle-ci se resserre, dessinant un V, témoin de l'érosion de la rivière de la Thur.



© Hautes-Vosges d'Alsace



© Hautes-Vosges d'Alsace

② Une rivière Thur-bulente

Les rivières érodent, transportent et déposent... Ici, dans la partie haute de la vallée où la pente est forte, la Thur est un torrent sauvage. La rivière emploie l'essentiel de son énergie à un travail d'érosion, réussissant même lors des crues à arracher et déplacer de gros blocs de rochers. En aval du pont, d'anciens murs de pierre construits au milieu du XIXe siècle sont encore visibles. Ils étaient destinés à stabiliser le cours de la rivière et à protéger les terrains agricoles riverains.



Après le pont, prendre à gauche en suivant le balisage «Grenouille». Continuer toujours tout droit.

③ Le rocher arrondi

En creusant cette vallée, l'ancien glacier a laissé des traces de son passage. En témoigne ce bloc de granit aux formes adoucies, usé par les glaces. Sur la roche se distinguent de fines stries parallèles orientées dans le sens de la vallée. Le glacier transportait toutes sortes de débris arrachés aux flancs des montagnes. Pris dans le mouvement des glaces, ces pierres et ces blocs ont frotté et rayé la roche en place laissant des traces encore visibles aujourd'hui.



© Hautes-Vosges d'Alsace



Ne pas rater le point d'intérêt suivant, qui s'écarte légèrement du sentier, sur votre gauche.



© Michael Yero

④ Comme un poisson dans l'eau

Dans ces eaux courantes vit la truite fario, la truite naturelle de nos rivières et la mieux adaptée aux eaux froides et oxygénées de la Thur. Sa musculature et sa silhouette fuselée lui permettent de résister au courant. Ce salmonidé est un carnivore qui se nourrit d'alevins et des nombreux invertébrés aquatiques qui dérivent au milieu du courant. En face de vous, les bassins sont peuplés de truites fario mais aussi de truites arc-en-ciel originaires d'Amérique du nord et introduites en France au XIXe siècle.



Reprendre le sentier qui commence à descendre progressivement à travers la forêt.

⑤ Les marmites de géants

Dans la partie haute de la cascade se distinguent de grandes vasques, appelées « marmites de géant ». Ces cuvettes naturelles ont peu à peu été creusées dans le rocher par les remous de l'eau brassant du sable et des cailloux. Ces formations remarquables sont rares dans les Vosges. Le Heidenbad signifie « bain des païens » en alsacien. Le nom « Heidenbad » aurait-il été inspiré par l'existence de ces marmites ?



© Hautes-Vosges d'Alsace



© Hautes-Vosges d'Alsace

⑥ Les sources

De nombreuses sources alimentent ce ruisseau. L'une d'entre elles était autrefois captée pour alimenter le village de Wildenstein. Les sources, nombreuses dans ce secteur de montagne, sont issues de l'infiltration de l'eau de pluie dans les fractures de la roche. Depuis 1972, un nouveau captage a été installé sur une autre source située en amont car bénéficiant d'un débit plus important. L'eau de cette source a une température d'environ 6°C, avec de petites variations entre l'été et l'hiver.



Le sentier descend franchement en lacets à travers la forêt. Attention, les escaliers peuvent être glissants avec l'humidité.

⑦ Une forêt les pieds dans l'eau

Située dans un espace très humide, la forêt proche de la cascade rassemble des espèces végétales exigeantes en eau et résistantes aux crues. C'est pourquoi les arbres comme l'aulne glutineux et le frêne se plaisent en ces lieux.



© Hautes-Vosges d'Alsace



En bas du sentier, prendre à gauche et rejoindre le bas de la cascade.



© Hautes-Vosges d'Alsace

⑧ La cascade du Heidenbad

Les chutes d'écume blanche contribuent à l'oxygénation de la rivière. En effet, dans les torrents, remous et turbulences favorisent les échanges entre l'air et l'eau. Dans les eaux froides (comme celles de la Thur) l'oxygène se dissout plus facilement. Ainsi, les eaux vives de la rivière abritent des espèces exigeantes en oxygène comme la truite fario.

 Revenir sur ses pas et traverser la passerelle sur la gauche. Juste après l'avoir franchie, le décor change...

⑨ Une ancienne usine textile

C'est ici l'emplacement d'un ancien site industriel textile dont l'histoire est liée à celle de la cascade et de la rivière, utilisées comme force motrice. À Wildenstein, l'industrie textile a connu un développement florissant dès le milieu du XIX^e siècle. Son essor a été favorisé par une main-d'oeuvre nombreuse. La crise majeure de l'industrie textile n'épargna pas cette usine qui ferma ses portes en 1967, après un siècle de fonctionnement.



© Hautes-Vosges d'Alsace



© Hautes-Vosges d'Alsace

⑩ Les vestiges d'un passé industriel


Couverts de mousse, noyés dans la végétation, ces gros piliers n'ont pas, à ce jour, clairement révélé leur fonction. Étaient-ce les assises d'un petit canal aérien permettant d'amener l'eau vers les roues à augets ? Étaient-ce les supports d'un système d'acheminement de matériel par wagonnets entre les bâtiments ? En réalité, il semblerait que plusieurs systèmes aient existé et se soient tout simplement succédés dans le temps.

⑪ La Thur emprisonnée

L'homme a mis à profit la rupture naturelle du terrain pour les besoins de l'industrie. Ce tuyau est une ancienne conduite forcée, abandonnée depuis la fermeture de l'usine en 1967. D'une longueur totale de 300 mètres, elle acheminait l'eau depuis les bassins situés au-dessus de la cascade jusqu'à la turbine de l'usine. Cette turbine produisait l'électricité nécessaire au fonctionnement des machines. Le dispositif était complété par un gros moteur diesel en cas de besoin.



© Hautes-Vosges d'Alsace

 Suivre le sentier qui remonte en ligne droite.



© Collection Patrice Tschirret

⑫ La verrerie

Le village de Wildenstein est né de l'installation d'une verrerie en 1699. La verrerie se situait sur la « Place des Verriers » dans le haut du village. Le site était propice à cette implantation car les forêts (principalement de hêtres) fournissaient le bois indispensable à l'alimentation des fours. L'industrialisation de la fabrication du verre et la concurrence allemande de plus en plus forte eurent raison de cette verrerie artisanale. Elle ferma ses portes en 1884 après 200 ans d'activité.

⑬ Au-dessus de la cascade

Les marmites de géant, chères à l'abbé Sifferlen et observées au début du parcours, se dévoilent au-dessus de la cascade. Aujourd'hui, la beauté des lieux incite les habitants et les visiteurs à protéger et mettre en valeur ce coin de nature chargé d'histoire.



© Hautes-Vosges d'Alsace



C'est ici la fin de la balade. Pour retourner au parking, suivre le même chemin en sens inverse.

Ⓟ ARRIVEE - PARKING DE LA CASCADE DU HEIDENBAD - SENTIER DECOUVERTE

Informations pratiques

Idées d'activités

Parc Arbre Aventure

Rue du Hof, Kruth

☎ 03 89 82 25 17

<https://parcarbreaventure.com/>

Luge sur rails

Le Markstein, D430, Fellingring

☎ 03 89 39 96 39

<https://www.lemarkstein.net/fr/bouger-lete/luge-sur-rails/>

Se restaurer

Restaurant Aux Trolls

5 place des Verriers

68820 Wildenstein

☎ +33 3 89 82 24 15

Les Fines Fleurs du Terroir

Rue du Rhin et du Danube

68820 Wildenstein

☎ +33 3 89 82 20 20

Au Bram's

2 rue du Bramont

68820 Wildenstein

☎ +33 3 89 74 12 02

Recommandations



✓ je vérifie les conditions météo avant de partir



j'emporte :

- ✓ bouteille d'eau
- ✓ vêtements adaptés
- ✓ crème solaire



✓ j'utilise des chaussures adaptées



La balade passe sur un Espace Naturel Sensible. Merci de respecter le milieu et la réglementation en vigueur.

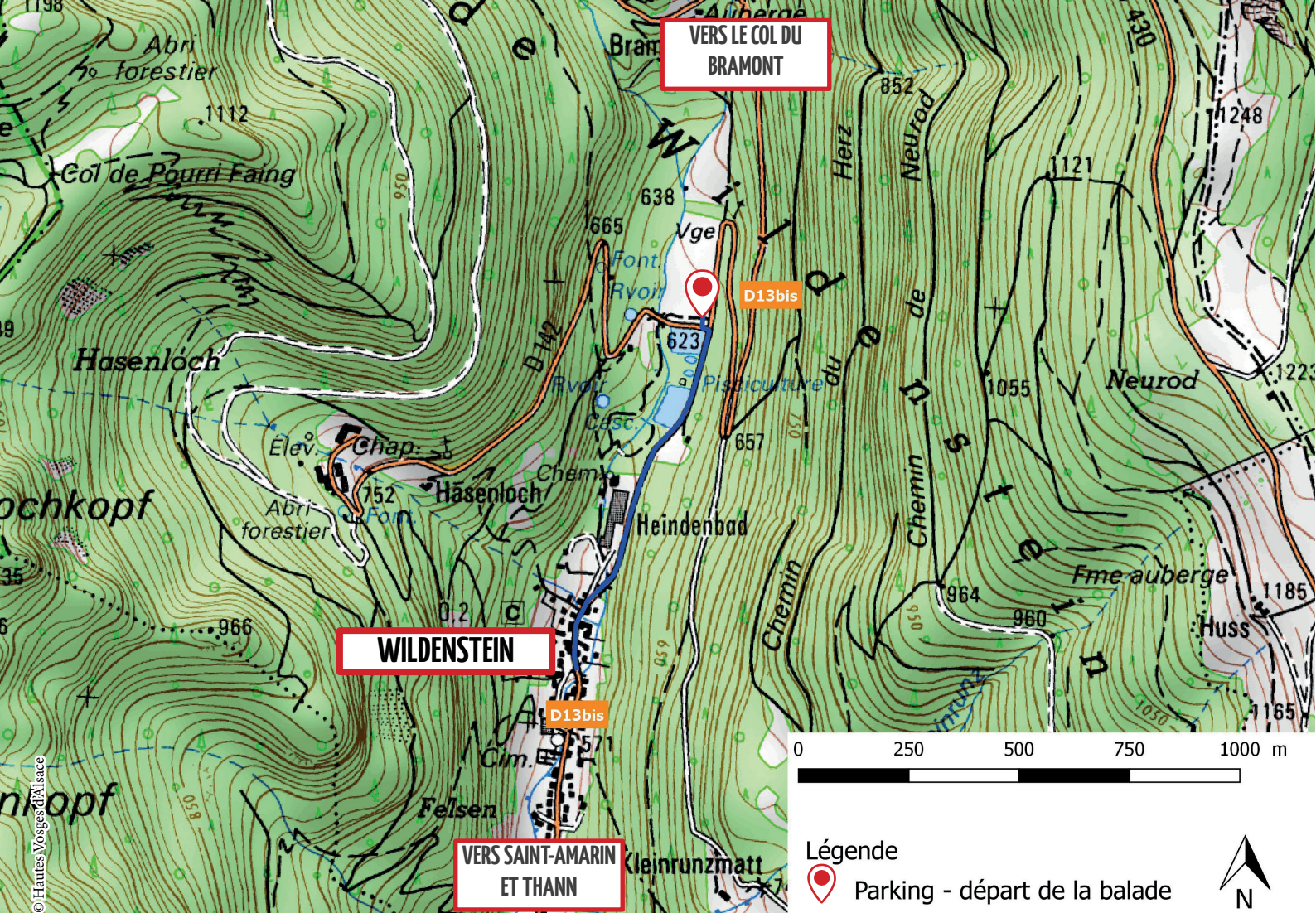


Dans le milieu naturel, j'adopte les bons réflexes pour préserver la tranquillité des espèces les plus fragiles dans les zones de quiétude.

Application mobile disponible sur



Plus d'information sur le site hautes-vosges-alsace.fr



Comment venir ?

DEPART - PARKING CASCADE DU HEIDENBAD (68820 Wildenstein) - **Coordonnées GPS : 47.985117, 6.964881**

Depuis Thann, prendre la RN66 direction Epinal jusqu'au rond-point à Fellingring. Emprunter la 1ère sortie, direction Fellingring-centre, col du Bramont. Continuer jusqu'à Wildenstein. Traverser le village en direction du col du Bramont et de La Bresse. A la sortie de Wildenstein, continuer sur une centaine de mètres et stationner à gauche sur le parking indiquant « Cascade du Heidenbad-Sentier découverte ».

Depuis la Bresse, prendre la D34 puis continuer sur la départementale D13bis. Une fois le col du Bramont passé, tourner à droite et stationner juste avant le village de Wildenstein à droite sur le parking indiqué « Cascade du Heidenbad-Sentier découverte ».

Merci de ne pas jeter sur la voie publique
Copie et reproduction interdite



Ce projet a été réalisé avec le soutien financier de :



UNION EUROPEENNE
Fonds Européen Agricole pour le Développement Rural
"Europe investit dans les zones rurales"

ALSACE



hautes-vosges-alsace.fr

Cet itinéraire utilise un sentier balisé et entretenu par le Conseil Départemental du haut-Rhin.

Edition : 2019