

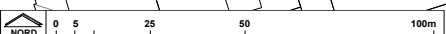
# Saint-Arnoult-en-Yvelines (Yvelines)

3<sup>ème</sup> modification simplifiée du Plu

Extrait du plan de zonage

Date :	Phase :	Échelle :	Pièce n°
2 janvier 2019	Approbation	1 / 2 000	

agence Gilson & associés Sas, urbanisme et paysage  
2, rue des Côtes, 28000 Chartres / courriel : contact@gilsonpaysage.com



NORD

Imp du Capitaine Hubert

Hubert

50

51

52

53

54

55

56

57

58

59

60

61

62

63

64

65

66

67

68

69

70

71

72

73

74

75

76

77

78

79

80

81

82

83

84

85

86

87

88

89

90

91

92

93

94

95

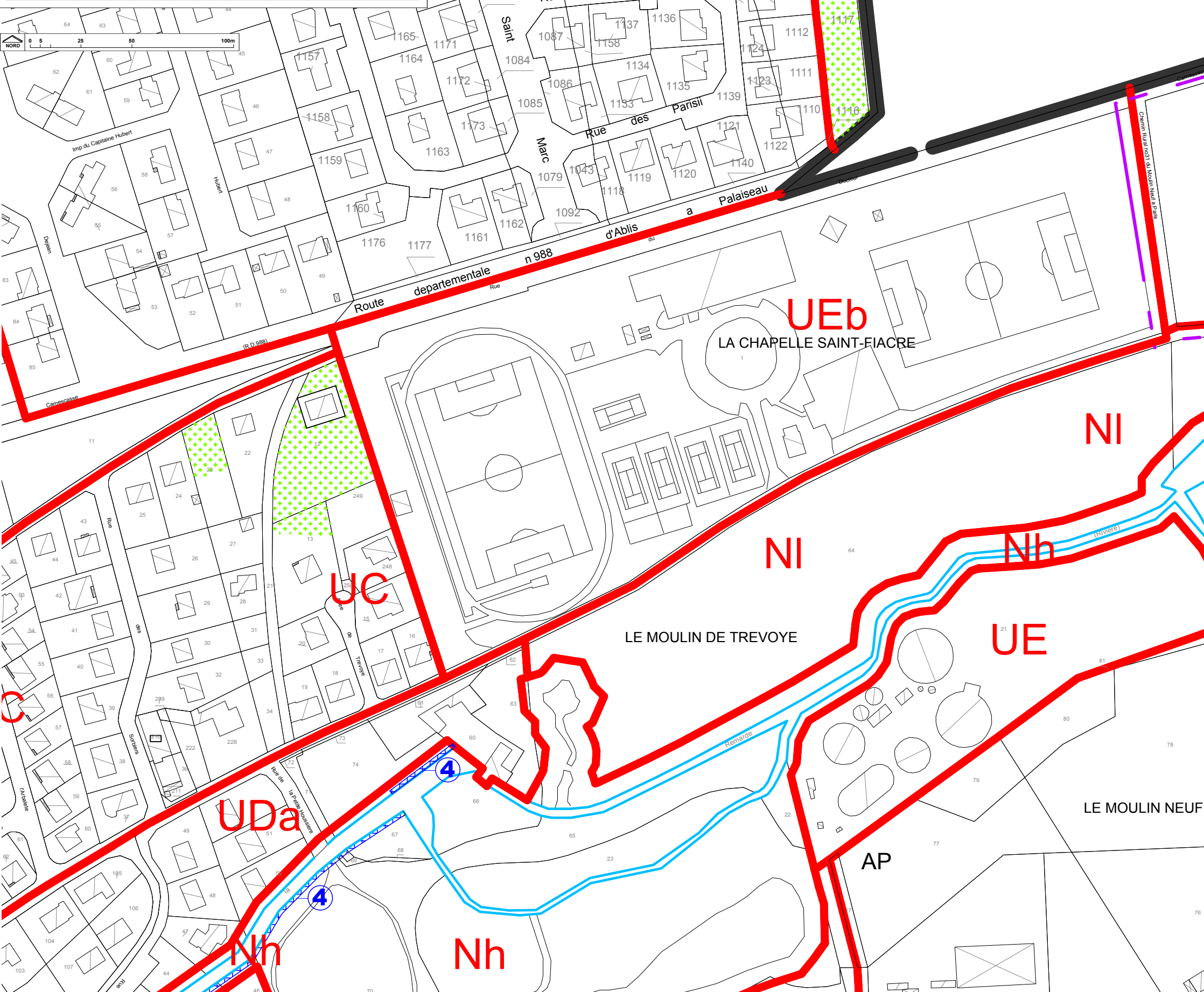
96

97













98

99

100



O.A.  
n°4  
1AU

-  Limite de commune
-  Limite de zone
-  Espace boisé classé
-  Protection des lisières des massifs boisés de plus de 100 hectares
-  Emplacement réservé
-  Espace paysager protégé au titre de l'article L.151-23 du code de l'urbanisme
-  Bâti protégé au titre de l'article L.151-19 du code de l'urbanisme
-  Périmètre de protection immédiat de captage des eaux destinées à la consommation humaine
-  Zone de risques liés aux inondations (arrêté préfectoral du 2/11/1992)
-  Mines et carrières : zone affectée ou susceptible d'avoir été affectée par des travaux souterrains
-  Secteurs faisant l'objet d'orientations d'aménagement et de programmation
-  Recul à l'alignement imposé