

## Comment venir ?

### À Vélo

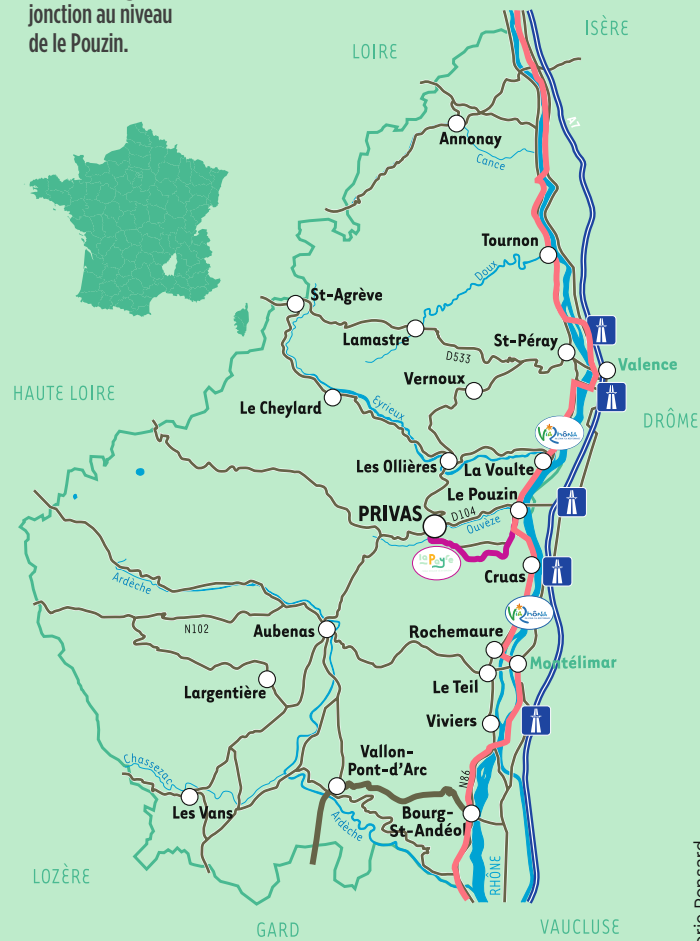
Vous pouvez rejoindre la voie douce de la Payre depuis la Dolce Via ou la ViaRhôna grâce à une jonction au niveau de Le Pouzin.

### En Train

Gares de Montélimar, Valence TGV ou Valence ville ; Gare d'Avignon TGV ; Gare de Loriol-sur-Drôme.

### En Bus

Gares routières de Valence ou Montélimar.



OFFICE DE TOURISME  
PRIVAS CENTRE ARDÈCHE  
Tél : 04 75 20 81 81  
accueil@ardeche-buissonniere.fr  
www.ardeche-buissonniere.fr  
Bureaux d'information :  
Privas – Les Ollières-sur-Eyrieux  
La Voulte-sur-Rhône – Vernoux-en-Vivaraix

OFFICE DE TOURISME  
PORTE SUD ARDÈCHE  
Tél : 04 75 49 10 46  
contact@sudardechetourisme.com  
www.sud-ardeche-tourisme.com  
Bureaux d'information :  
Le Teil – Alba-la-Romaine – Cruas

Création graphique : Marjolaine Ponsard

# La Payre

Voie Douce d'Ardèche



@Paul Villecourt

#lapayre



## La Voie douce de La Payre

L'ancienne voie ferrée Privas/Le Pouzin, ouverte à l'exploitation en 1862, était la première ligne de chemin de fer mise en service en Ardèche.

Elle a permis de transporter le fer des mines privadoises, reconnu pour sa pureté en hématite, vers les fonderies du Pouzin et de La Voulte-sur-Rhône. Elle a été exploitée pour le transport de marchandises jusqu'en 1988.

En 2018, la Communauté d'Agglomération Privas Centre Ardèche (sur 13 km) et la Communauté de communes Ardèche Rhône Coiron (sur 7 km), réaménagent la voie ferrée en une voie d'itinérance douce de 20 km : la Voie douce de La Payre.

La Payre cycle path : The old rail route linking Privas and Le Pouzin in 1862 and was the first ever railway line in Ardèche. It was built to transport iron from the Privas mines to the foundries in Le Pouzin and neighbouring La Voulte-sur-Rhône (the iron renowned for its pure hematitic quality). The railway was used for transporting goods up until 1988. During 2018, the local authorities of Prvas Centre Ardèche and Ardèche Rhône Coiron reconverted the former rail track into a 20 km cycle path, known as La Payre.

@Paul Villecourt



## Label Accueil Vélo

Hébergements, restaurants, locations de vélos, lieux de visite et de loisirs, Offices de Tourisme..., ces établissements, situés à proximité de l'itinéraire vélo sont aux petits soins pour vous proposer un accueil attentionné et des services adaptés à vos besoins de cyclotouristes.

Chaque professionnel répond à un référentiel de qualité spécifique. Leur objectif : vous simplifier la vie ! Equipements adaptés, abri vélos sécurisé, kit de réparation... sont proposés.

Sur la voie douce de la Payre vous avez aussi la possibilité de voyager léger. Certains professionnels proposent le transport de vélos et le transfert de bagages.

Pour votre sécurité et pour le plaisir de tous, merci de respecter les consignes suivantes :  
Please, act safely for yourself and others, read and follow the warning below :

- Voie verte
- Accès interdit à tous les véhicules à moteur.  
Access forbidden to motor vehicles.
- Accès interdit aux cavaliers.  
Access forbidden to riders.
- Attention aux croisements de routes.  
Watch out the crossing of roads.
- En cas d'affluence, ralentir votre allure !  
On very busy days, you need to slow down!
- Respecter l'environnement de la voie en utilisant les poubelles à votre disposition ou en remportant vos déchets.  
Respect the environment, use the dustbins at your disposal.
- Pour votre sécurité à vélo, casque et sonnette sont conseillés (signalez-vous), casque obligatoire jusqu'à 12 ans.  
For your safety, use bike helmet and bell, mandatory helmets up to 12 years old.
- Les chiens doivent être tenus en laisse courte (enrouleur et rallonge interdits).  
Dogs must be kept on a short lead !
- Respecter l'environnement et les propriétés privées à proximité de l'itinéraires.  
Respect the private properties near the way.

Pour votre sécurité, nous vous demandons de respecter les signalisations permanentes ou temporaires que vous rencontrerez le long de votre parcours.  
Thank you for respecting the road markings you will find along the way.

Téléphones utiles :  
Pompiers (emergency) : 18 et 112 - SMUR : 15  
Centre Anti-poisons (poison control center) Lyon : 04 72 11 69 11

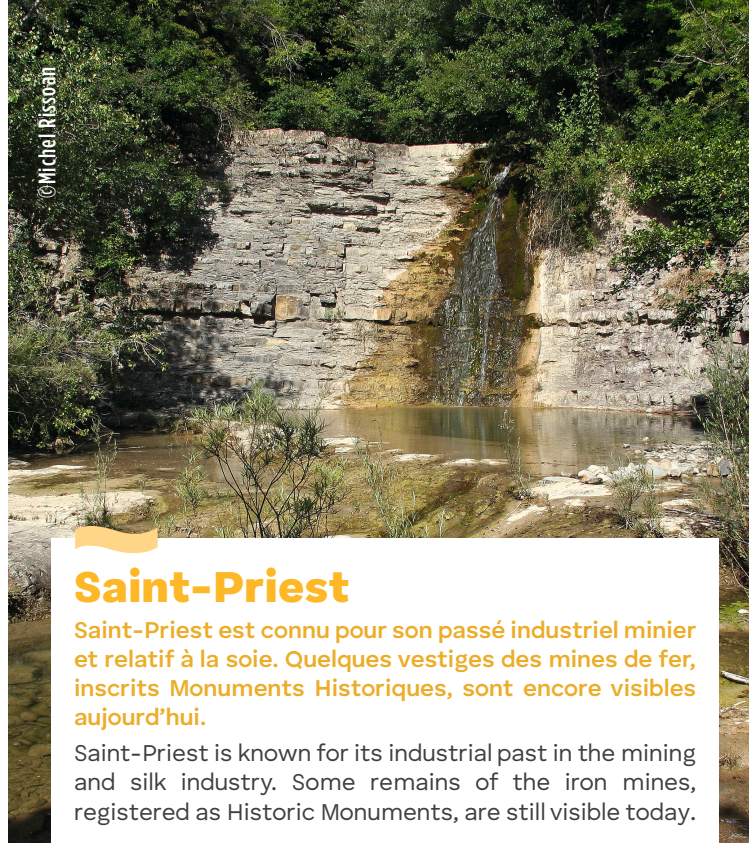
## Privas

Ville préfecture de l'Ardèche, Privas est également la « capitale du marron glacé » depuis 1882. Les premières traces de la ville remontent à l'Antiquité, et Privas n'a cessé depuis de se développer. Les multiples éléments patrimoniaux qui composent le centre historique et le Montoulon, dont certains sont classés ou inscrits Monuments Historiques, en sont les preuves flagrantes.

County town of Ardèche, Privas is also the «capital of glazed chestnuts» since 1882. The first traces of the city date back to Antiquity, and Privas has not stopped developing since then. The many heritage elements that make up the historic center and the Montoulon, some of which are classified or registered as Historic Monuments, are the obvious proof.



@Michel Risssoan



@Michel Risssoan

## Saint-Priest

Saint-Priest est connu pour son passé industriel minier et relatif à la soie. Quelques vestiges des mines de fer, inscrits Monuments Historiques, sont encore visibles aujourd'hui.

Saint-Priest is known for its industrial past in the mining and silk industry. Some remains of the iron mines, registered as Historic Monuments, are still visible today.

## Rochessauve

Constituée de plusieurs hameaux dispersés sur les contreforts du massif volcanique du Coiron, la commune s'inscrit dans un écrin naturel remarquable. La voie douce offre d'ailleurs une magnifique vue sur la vallée de Rochessauve bordée de ses falaises basaltiques.

Made up of several hamlets scattered in the foothills of the volcanic massif of Coiron, the commune is situated in an area of outstanding natural beauty.

The cycle path offers a magnificent view across the Rochessauve valley bordered by its basaltic cliffs.



@Etienne Gfroux

## Alissas

En pleine expansion aujourd'hui, la commune d'Alissas reste marquée par son riche passé industriel. À ce titre, la Voie douce de la Payre emprunte un imposant viaduc long de 178 m, vestige ferroviaire du milieu du XIX<sup>e</sup> siècle.

In full expansion today, the commune of Alissas remains marked by its rich industrial past. For this reason, the Voie douce de la Payre follows an imposing 178 m long viaduct, a railway relic from the middle of the 19th century.



@Michel Risssoan

## Chomérac

Ancien village médiéval perché, Chomérac s'est développé grâce à ses plaines agricoles, à l'exploitation des plateaux rocheux environnants, et à l'industrie de la soie comme en témoignent les vestiges de l'aqueduc de La Neuve, qui acheminait autrefois l'eau de la rivière Payre jusqu'à la filature.

An ancient medieval village perched on a hill, Chomérac developed thanks to its agricultural plains, the exploitation of the surrounding rocky plateaus, and the silk industry, as evidenced by the remains of the La Neuve aqueduct, which once carried water from the Payre River to the spinning mill.

@Michel Risssoan



@Michel Risssoan

## Saint-Vincent-de-Barrès


Labellisé « Village de Caractère d'Ardèche », le village est un vrai joyau médiéval. La partie fortifiée comprend un château (actuelle mairie), avec 4 tours et une enceinte, le château d'Aleyrac, le château de Chevalier datant du XI<sup>e</sup> siècle, ainsi que la maison bourgeoise de Faugères datant du XIV<sup>e</sup> siècle.

Labeled «Village de Caractère d'Ardèche», the village is a real medieval jewel. The fortified part includes a castle (present town hall), with 4 towers and an enclosure, the castle of Aleyrac, the castle of Chevalier dating from the 11th century, as well as the bourgeois house of Faugères dating from the 14th century.

## Saint-Lager-Bressac

Le village se situe au cœur d'une plaine agricole. Entouré par le massif volcanique du Coiron et la Forêt du Barrès, le village offre aujourd'hui une diversité de paysages propices aux balades bucoliques. À proximité de la voie douce de la Payre, vous trouverez la piscine municipale de plein-air ouverte en été.

The village is located in the heart of an agricultural plain. Surrounded by the volcanic massif of Coiron and the Forest of Barrès, the village offers today a diversity of landscapes suitable for bucolic walks. Near the Voie douce de la Payre, you will find the municipal open-air swimming pool open in summer.



@N. Soiff.

## Le Pouzin

Occupée depuis la préhistoire, la ville de Le Pouzin est marquée par toutes les périodes historiques qu'elle a traversées. Tournée aujourd'hui vers l'industrie grâce à l'Ouvèze et au Rhône, Le Pouzin est une des portes principales de l'Ardèche.

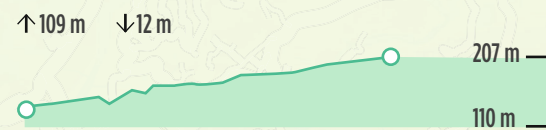
Occupied since prehistoric times, the city of Le Pouzin is marked by all the historical periods it has gone through. Nowadays, thanks to the Ouvèze and the Rhône, Le Pouzin is one of the main gateways to the Ardèche.




@Sylvain Lextrait



**Le Pouzin - Chomérac : 9 km**



**Chomérac - Privas : 11 km**



**La Voulte-sur-Rhône**

**Rompon**

**Saint-Julien-en-Saint-Alban**

**Le Pouzin**

**Flaviac**

**Lyas**

**Privas**

**Veyras**

**Coux**

**Saint-Priest**

**Saint-Symphorien-sous-Chomérac**

**Alissas**

**Chomérac**

**Saint-Lager-Bressac**

**Baix**

**Rochessauve**

**Saint-Bauzile**

**Saint-Vincent-de-Barrès**

**Cruas**

**Rochemaure (25 km)**  
Château  
Passerelle Himalayenne

## Légende de la carte

- Office de tourisme  
Tourist office
- Point d'informations  
Information
- Panneau d'informations  
Information board
- Voie Douce de la Payre  
La Payre bridleway
- ViaRhona  
ViaRhona bridleway
- Dolce Via  
Dolce Via bridleway
- Village de caractère  
Outstanding historical village
- Camping
- Label Accueil Vélo  
Cyclists Welcome Label
- Vélo Box
- Aire d'accueil, Parking  
Car park
- Arrêt de bus  
Bus stop
- Aire de pique-nique  
Picnic area
- Ravitaillement en eau potable  
Drinking water refill point
- Location de vélo / Réparation  
Bike rental / Repair
- Sanitaires  
WC
- Site remarquable  
Remarkable site
- Belvédère  
Panoramic viewing area
- Sommet  
Mountain peak
- Piscine  
Swimming pool
- Centre aquatique  
Aquatic Center
- Aire de services Camping-car  
Campervan waste disposal point
- Viaduc, pont  
Viaduct, bridge
- Tunnel
- Rivière  
River
- Réseau routier  
Road Network
- Voie ferrée  
Railway

