







LEGENDE




LIMITES



-  Limite communale
-  Limite de la crue de référence

HAUTEURS D'EAU

-  supérieur à 1 m
-  entre 0.5 et 1 m
-  inférieur à 0.5 m
-  indéterminées

VITESSES:

-  supérieur à 0.5 m/s
-  entre 0.5 et 0.2 m/s
-  inférieur à 0.2 m/s

-  Cote et isocote de la crue de référence (en mNGF)
-  Cote et isocote intermédiaire



ECHELLE 1 / 5.000



Direction Départementale
des Territoires du Gers

P.P.R. INONDATION SAVE

CARTE DES HAUTEURS D'EAU ET DES VITESSES

COMMUNE DE PUJAUDRAN

ECHELLE 1 / 5.000



Septembre 2014

27 allée du Roussillon, 31770 Colomiers

