

Supplément découverte

PUYLAURENS

Voir loin, vivre près !

Histoire et
patrimoine

Produits
locaux

Savoir-faire
et activités

Guide
pratique



A L'INTÉRIEUR :

**CIRCUIT DÉCOUVERTE
du centre
historique !**

Edition 2023

SOMMAIRE

p.2	Terre d'histoire
p.4	CIRCUIT DÉCOUVERTE : carte
p.6	CIRCUIT DÉCOUVERTE : descriptif
p.8	Produits locaux
p.10	Savoir-faire

p.11	Bouger
p.12	Faire une pause
p. 14	Voir un peu plus loin
p.15	Restauration et hébergements
p.16	Infos pratiques

TERRE D'HISTOIRE

Un territoire occupé dès la Préhistoire

La présence de l'Homme est attestée dès le Paléolithique inférieur dans le Puylaurentais où de nombreux outils de pierre ont été retrouvés. Les premiers agriculteurs/éleveurs laisseront des traces sur notre territoire au néolithique, essentiellement à la fin du III^e millénaire avant notre ère.

La fouille de nécropoles à incinération et la découverte de l'oppidum de Cordouls ont documenté nos connaissances concernant les habitants de notre contrée à l'Âge du bronze et à l'Âge du fer. L'influence romaine se fera ensuite sentir.



Moyen-Âge : le temps du catharisme

Par sa situation et son relief, notre cité joua un rôle important dès le Moyen-Âge.

Aux XII^e et XIII^e siècles elle abrita des Cathares, installés dans tout le comté de Toulouse.

Après la victoire de la croisade royale, le seigneur et les habitants de Puylaurens durent se soumettre au roi et à l'Eglise, de même que le comte de Toulouse.

Dans l'objectif d'éradiquer le catharisme, Louis IX (St Louis) fit construire un lourd bâtiment de brique qui abrita la prison et le tribunal de l'Inquisition : la château Cap de Castel.



Edwige Malberg ©

XVI^e siècle : fleuron du pays de Cocagne

Au XVI^e siècle, Puylaurens devient l'un des fleurons du « pays de Cocagne », qui tire son nom de ces fameuses *cocanhas* (cocagnes*) de pastel qui, en donnant du bleu à toute l'Europe, firent la richesse et le renom de la région.

Les *molins pasteliers* (moulins pasteliers) propices à la diffusion des idées, favorisèrent le développement du protestantisme. Il y en avait une trentaine dans le Puylaurentais !

**Cocagnes : pelotes de feuilles de pastel écrasées et séchées*

Époque Moderne : haut-lieu du protestantisme

Puylaurens, cité protestante, participa activement aux guerres de Religion du XVI^e siècle. Mais c'est surtout pendant la guerre entre Louis XIII et les Protestants du sud de la France au début du XVII^e siècle qu'elle subit le plus de dégradations. L'église médiévale Notre Dame du Lac fut détruite ainsi qu'une partie des maisons et des remparts.

Au XVII^e siècle, la présence de l'Académie protestante (1660-1685) donna une grande renommée à notre ville. Mais cette époque fut suivie de l'abolition de l'édit de tolérance (édit de Nantes) et le début des persécutions contre les Protestants. A Puylaurens, l'Académie fut fermée et l'ancien temple détruit. Un nouveau temple plus petit fut construit quelques décennies plus tard, rue Foulimou.



Berceau de Marianne

Après l'arrestation du roi de France Louis XVI, la République est proclamée le 21 septembre 1792. Début octobre, Guillaume LAVABRE, cordonnier et troubadour originaire de Puylaurens, écrit une chanson révolutionnaire dans laquelle il nomme la République : Marianne.

Ce prénom était en ce temps-là le plus répandu parmi les femmes du peuple. Sa chanson occitane, « La garisou de Marianno » (La guérison de Marianne) se répandit à travers le pays...

C'est ainsi que naquit Marianne, figure et symbole de la République française, qui est donc originaire de Puylaurens !

CIRCUIT DÉCOUVERTE DU CENTRE HISTORIQUE









DISTANCE : 2,3 km - **DURÉE** : 1h30 environ

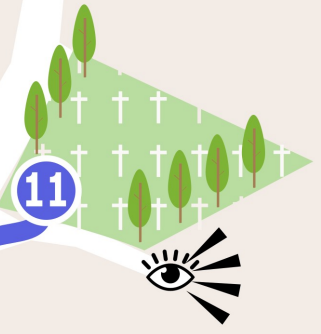



Partez à la découverte du patrimoine Puylaurentais issu d'une grande richesse historique !

Ce circuit vous mènera au cœur de la ville historique qui de tout temps fut un lieu d'échanges commerciaux et culturels, tour à tour centre de production pastelière, place forte protestante et berceau de Marianne !

Suivez le guide pages 6 et 7 !

-  Sens de la visite
-  Point d'intérêt (détail en pages 6 et 7)
-  Panneau d'information
-  Point de vue
-  Rempart
-  Escalier
-  Parking
-  Arrêt de bus



100m

CIRCUIT DÉCOUVERTE DU CENTRE HISTORIQUE

DÉPART de l'Office de Tourisme : A l'intérieur se trouvent notamment une ancienne plaque en pierre portant les noms des consuls de Puylaurens, ainsi qu'une exposition sur Marianne, fille du Pays.

1 Mairie : En remontant la rue de la République, l'imposant bâtiment de la Mairie se dévoile. Érigé au XIX^e siècle à la suite d'un grand incendie, il s'inscrit dans le même ensemble architectural que la halle aux grains et l'esplanade de la Vierge qui offre un panorama splendide sur le Lauragais et les Pyrénées.

Le n°4 de la rue de la Mairie était un ancien relais de poste. Henri IV y dormit sur son trajet vers Castres.

2 Eglise Notre Dame du Lac : Elle fut érigée vers 1340, puis détruite en 1621 par les Protestants. De cette époque seul subsiste le clocheton hexagonal, tour de guet à l'origine. L'église actuelle fut reconstruite au XVII^e siècle. A l'intérieur vous trouverez des boiseries de Pierre-Paul LACLAU du XIX^e. Les vitraux du chœur sont l'œuvre de l'artiste verrier contemporain Henri GUERIN. Celui du centre représente la nativité.

3 Place Pierre BAYLE : Directement à gauche de l'entrée de l'église, les rues de l'église et du four vous conduiront Place P. Bayle. Au XVI^e siècle, Puylaurens est une cité protestante de premier plan (voir p.3). Le premier temple se trouvait sur cette place et l'influente Académie protestante de Montauban fut transférée sur la place voisine. Elle fournit une instruction durant 25 ans à plus de 200 élèves. Parmi eux, Pierre Bayle, auteur du « Dictionnaire historique et critique » qui préfigura l'Encyclopédie. Les piliers du temple sont encore visibles dans le mur qui soutient la place.

Au n°1 vous pourrez admirer la belle façade dite « Paladienne » de l'Hôtel de Corneilhan du début du XIX^e

4 Quartier Coldonat : Poursuivez dans la rue Coldonat. Au n°4 l'école privée Jeanne d'Arc se trouve dans l'ancien hôtel particulier Favard et ses écuries. Au bout de la rue, le point de vue qui ouvre sur le moutonnement des collines jusqu'à l'Agout vaut le détour !

5 Rue Foulimou : Revenez sur vos pas pour rejoindre la rue Foulimou, tout premier secteur d'implantation dès le X^e ou XI^e siècle. Aux XVII^e et XVIII^e siècles, cette partie de la rue s'orne de beaux hôtels particuliers liés au commerce du pastel. Au n°1, on peut remarquer une maison de 1666 aux belles arcades. Le fond de la rue était pour sa part plutôt réservé aux maisons modestes et aux artisans.

C'est dans cette rue que vécut Guillaume LAVABRE, cordonnier et troubadour qui en 1792 écrit et chante en Occitan « La Garisou de Marianno » (voir p.3).

6 Hôtel particulier et temple Protestant : Au n°24 de la rue Foulimou vous trouverez l'hôtel particulier de la Roque Dubuisson du XVIII^e siècle. Il est construit sur 5 anciennes maisons !

Au n°26, le « nouveau » temple protestant fut édifié en 1818. A droite de l'entrée on peut voir les vestiges de l'ancienne Académie protestante déplacés là pour leur préservation.

Au n°28 se trouve la maison du Général Baron Rey (voir point 13).

7 Maisons à colombage : Aux n°37 et 39 se trouvent de belles maisons à colombage. Le n°39 est l'ancien presbytère protestant. Il présente tous les types de matériaux utilisés à cette époque : bois, torchis, brique. L'imposant mur de pierre portant l'inscription 1615 était probablement un mur coupe-feu.

8 Place du Pâtis : La rue du Pâtis vous mènera sur la place du même nom où vous attend un superbe point de vue. C'est ici qu'a été construite la toute première église de Puylaurens, l'église Sainte-Marie, dont il ne reste aujourd'hui aucune trace visible. Cette entrée sur la cité et son bastion défensif sont contemporains d'Henri IV.

9 Lices Foulimou : Revenez un peu sur vos pas pour emprunter la rue Pélissier et son escalier (avec prudence!) qui vous conduira sur les lices, chemin qui entoure les remparts. Au bas de l'escalier, prenez à droite. En regardant vers la vieille ville, vous verrez le dos du temple protestant. Un peu plus loin, un ancien souterrain de fuite a récemment été découvert.

10 Lices Coldonat : Ici passait un ancien fossé. Les gens du village venaient autrefois s'y approvisionner en roseaux qui servaient à la vannerie. Empruntez le petit chemin herbeux qui vous mènera à l'un des nombreux puits de la vieille ville. Ici l'eau affleure toute l'année !

11 Cimetière protestant : Bifurquez à gauche et faites une halte dans le cimetière protestant. Vous apprécierez sa quiétude et les vues qu'il offre. 4 officiers de la Garde de Napoléon 1^{er} y sont enterrés, dont le général Jean-Pierre Antoine REY, né et mort à Puylaurens. On y trouve également les tombes de l'historien Charles PRADEL et de la poétesse Doëtte ANGLIVIEL.

12 Jardin pastelier : Vous arrivez au jardin pastelier, ou jardin des remparts. Ces derniers entourent la cité historique et sont ici bien visibles ! L'imposant bastion (à l'angle) date du XVI^e siècle. Plus loin se trouve la base d'une imposante tour ronde et à sa gauche une poterne : petite porte dérobée donnant sur le fossé. On sait aujourd'hui que les remparts étaient autrefois plus hauts. Ils ont été abaissés en 1621 après la défaite des Protestants contre le roi de France.

13 Porte d'en Roumens : Vous atteignez la rue porte Coldonat, ou ancienne porte d'en Roumens, qui constituait l'une des 4 entrées dans la ville fortifiée.

14 Lices Cap de Castel : Sur les lices Cap de Castel la vue s'ouvre sur le hameau de Saint Jean au loin. Saviez-vous que le territoire de la commune de Puylaurens est particulièrement vaste ? Avec ses 82km² il comporte de nombreux hameaux, héritage des 13 anciennes paroisses rurales du XVI^e siècle.

15 Château Cap de Castel : il fut érigé sur ordre de Louis IX (Saint-Louis) en 1258. Il abrita une chapelle, une prison et un tribunal de l'inquisition, visant à lutter contre la présence cathare dans la région. Il fut utilisé jusqu'à la Révolution. Plus accueillant, c'est un restaurant gastronomique qui y a pris place aujourd'hui !

16 Place de la Croix : La charmante place de la Croix épouse la forme des remparts. Elle abritait autrefois la chapelle Saint-Louis. A droite du restaurant, au n°34, se trouve l'hôtel particulier de De Falguerolles.

17 Place Fouyssac : La maison située au n°1 de la place est construite en grès de la région. Au XVI^e s. une ouverture a été créée au sud, dans le rempart, qui permet aujourd'hui d'accéder à la route de Castres.

18 Rue Cap de Castel : Au n°23, l'ancien hôtel de Ranchin du XVIII^e siècle présente un bel imposte en fer forgé. La bâtisse accueille ensuite une école primaire pour garçons.

Au n°26 se trouve une ancienne échoppe de ferblantier (marchand d'ustensiles en fer blanc), encore en activité dans les années 1950. On l'imagine aisément en fonctionnement avec sa vitrine ouvrant sur la rue.

Au n°11, l'ancien hôtel d'Avessin datant de 1683 aurait été un relais de poste. Il possède une grande cour.

19 Quartier de Consuls : Nous voici parvenus au début de la rue Cap de Castel. Ce secteur aurait abrité plusieurs maisons de Consuls. Ces derniers dirigeaient la ville pour le compte du roi au XVII^e siècle.

Au n°4 se trouve une maison typique, reposant sur une assise en bois avec des soupiraux (ouvertures vers un sous-sol à plusieurs niveaux). De nombreuses maisons possèdent des caves en sous-sol, parfois d'anciennes écuries, accessibles par de petites portes ouvrant sur les ruelles parallèles à l'artère principale.

20 Porte neuve : Cette porte a remplacé au XVIII^e siècle l'ancienne porte médiévale construite dans le rempart et qui portait déjà le nom de Porte neuve. Elle donnait sur le *mercadiol* (le marché) et s'ouvre sur la place du Ravelin (le terme vient de « esplanade » en Italien), qui était la principale place forte défensive de la ville au XVI^e siècle.

Pssst... Pour voir l'empreinte du boulet de canon tiré par les troupes catholiques lors du siège de la cité en 1568 il vous faudra vous reculer jusqu'au monument aux morts.

Terminez votre circuit en passant devant la Halle aux grains, belle structure du XIX^e siècle. Elle est aujourd'hui un lieu municipal de réceptions, de spectacles et d'expositions.

ENVIE DE...

Produits locaux

GRAINES DANS LE VENT

Farine biologique, pain et pâtisseries

- 📍 560 chemin d'en Banquet
- ☎ 06 70 35 72 23 · gaec.des.graines@gmail.com
- 🌐 grainesdanslevent.com
- 🕒 **Vente directe tous les mercredis soir, halle de l'église**

L'ÉQUI-VALENCE

Lait de jument et ail rose de Lautrec

- 📍 21 chemin de la Tuilerie - En Valence
- ☎ 06 21 31 04 01 · lequivalence81@gmail.com
- 🌐 lequi-valence.sumupstore.com
- 🕒 **Ouverture de la boutique et visite de la ferme le samedi matin ou sur RDV et dépôt-vente à l'Office de Tourisme**

LA FERME DES BONNETTES

Maraichage raisonné

- 📍 181 chemin des Bonnettes
- ☎ 06 89 33 60 22 (heures repas)
- 🌐 facebook.com/lafermedesbonnettes
- 🕒 **Vente directe tous les mercredis soir, halle de l'église et marché des producteurs de Pays l'été**

LA FERME DES DEMOISELLES

Volailles, œufs, lapins

- 📍 393 chemin d'en Cervole
- ☎ 06 64 68 59 67
- 🌐 lafermedesdemoiselles@orange.fr
- 🌐 facebook.com/lafermedesdemoiselles
- 🕒 **Vente à la ferme et visite, sur RDV**

LES IMBERTARIÉS

Légumes, ail rose de Lautrec, agneau, bœuf, veau, œufs

- 📍 407 chemin des Imbertariés
- ☎ 06 09 12 74 82
- 🌐 gaec-des-imberties.fr/
- 🕒 **Légumes : Juillet à Sept, lun. à ven. 17h à 18h30. Colis de viande sur RDV. Commandes en ligne possibles.**

LES RUCHERS DE PUylaurens

Miel et gelée royale

- 📍 6 rue Coldonat
- ☎ 07 86 22 20 83 · lesruchersdepuylaurens@orange.fr
- 🕒 **Dépôt vente à l'Office de Tourisme**

RAYONS DE SOLEIL

Miel, pollen, cire

- 📍 710 chemin d'Entour - Montaut Bas
- ☎ 06 19 84 39 24 · t.desvignes@free.fr
- 🌐 facebook.com/Rayons-de-Soleil-106849277512544
- 🕒 **Vente à la ferme et visite, sur RDV**

Retrouvez aussi nos produits locaux en magasins :

- **DU BONHEUR EN VRAC** - Epicerie fine, vrac et bio
16 avenue de Toulouse · 05 63 61 87 09
- **LAUR'BORISTERIE BIO** - Produits naturels bio
21 route de Castres · 06 12 15 70 46
- **RAGT** - Jardin, maison, animaux et terroir
Plaine Saint-Martin · 05 63 75 00 38
- **INTERMARCHÉ** - Supermarché
Route de Revel · 05 63 70 83 83
- **CARREFOUR CONTACT** - Supermarché
Route De Revel · 05 63 70 23 38

Vous souhaitez apparaître dans cette rubrique ? Contactez la Mairie !



JOURS DE MARCHÉS...

- **Marché de plein vent et marché à la volaille** : tous les mercredis matin, toute l'année - Places du Ravelin et du Foirail
- **Marché des producteurs « Un goût de Cocagne »** : tous les mercredis de 17h30 à 19h30, toute l'année - Halle de l'église
- **Marché des producteurs de Pays** (avec animations musicales et repas sur place) : plusieurs vendredis soir en juillet et août.

Les concours de veaux : une tradition Puylaurentaise !

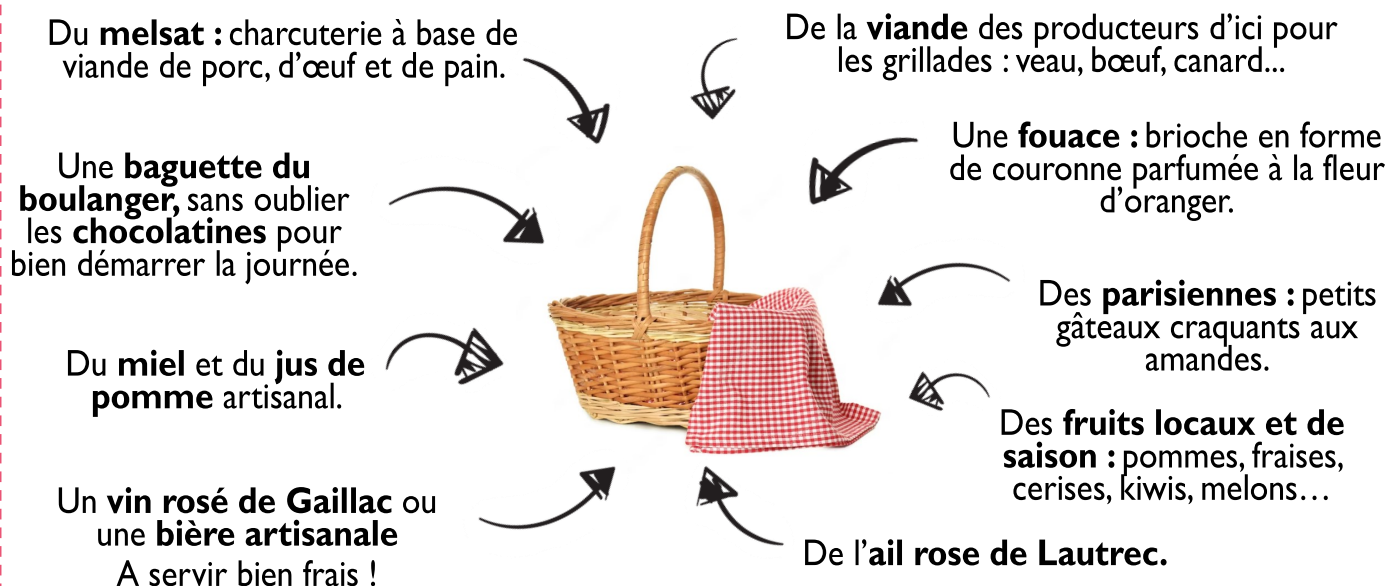
Plusieurs fois dans l'année, la commune et l'association « Veau fermier du Lauragais » organisent des concours de veaux.

L'occasion de venir découvrir une tradition qui se perpétue et qui met en avant la qualité de nos bestiaux et de nos éleveurs ! Dans une ambiance conviviale, ces concours se terminent par la dégustation d'une recette régionale à base de veau.



LE PANIER MALIN :

Pour un pique-nique ou pour offrir, composez votre panier avec les spécialités de Puylaurens et du Tarn !



Retrouvez tous ces produits (et bien d'autres !) chez nos commerçants et artisans...

ENVIE DE...

Savoir-faire

ALEXE SAWATSKI

Artiste plasticienne

📍 170 chemin de la Barthète basse

☎ 06 26 73 15 61

✉ contact@alexesawatzkiplasticienne.com

🌐 alexesawatzkiplasticienne.com

🕒 Visite de l'atelier et cours de peinture sur RDV

ART NATURE

Atelier d'art

📍 3957 route de Bertre

☎ 06 26 02 58 06

✉ syl.hebrard@orange.fr

🌐 atelier-artnature.com

🕒 Cours et ateliers sur RDV

ATELIER BAST'ART

Ferronnerie

📍 7 avenue de Vielmur

☎ 06 73 94 24 09

✉ florent.calafel@orange.fr

🌐 facebook.com/bastartatelier

🕒 Visite sur RDV (hors juillet-août)



ATELIER LA LUZ

Création de vitraux

📍 4 avenue de Toulouse

☎ 06 07 68 80 02

✉ ateliervitrailla.luz@gmail.com

🕒 Visite de l'atelier sur RDV (à partir de septembre 2023).

ATELIER SELLERIE CLASSIQUE

Sellerie automobile et tapisserie d'ameublement

📍 5 avenue de Vielmur

☎ 07 83 51 49 43

✉ contact@sellerie-classique.fr

🌐 sellerie-classique.fr

🕒 Accueil sur RDV

CATHY'S BOUTIQUE

Boutique de créateurs, brocante

📍 3 rue Cap de Castel

☎ 06 20 91 74 02

🕒 Ouverture : Novembre et décembre

FIL EN STYLE

Tricot, crochet, couture

📍 2 avenue de Toulouse

☎ 05 63 75 55 93

✉ emiliebon@yahoo.fr

🌐 facebook.com/people/Fil-en-Style

🕒 Ateliers sur inscriptions

LILY-PEINTRE

Artiste peintre

📍 4 chemin d'en Pinel - Le Razet

☎ 06 15 25 02 03

✉ lily.peintre@orange.fr

🌐 lily-peintre.fr

🕒 Visite de l'atelier et cours de peinture sur RDV



Vous souhaitez apparaître dans cette rubrique ? Contactez la Mairie !

Salon « Saveurs et Artisanat »



De mi-juillet à mi-août à la Halle aux grains, le salon « saveurs et artisanat » est LE LIEU pour découvrir les artisans, producteurs et artistes locaux !

ENVIE DE... Bouger

A pied, à vélo ou à cheval, partez à la découverte de nos riches terroirs agricoles qui offrent des paysages colorés en toutes saisons !



À PIED ET À VÉLO

BOUCLE D'EN GUIBAUD

DIFFICULTÉ :

POINT DE DÉPART : Route de Vielmur

DISTANCE : 16 km - DURÉE : 4h15

DÉNIVELÉ : 180m - BALISAGE : jaune

BOUCLE DE LA RICAUDIÉ

DIFFICULTÉ :

POINT DE DÉPART : Route de Vielmur

DISTANCE : 15 km - DURÉE : 4h

DÉNIVELÉ : 180m - BALISAGE : jaune

BOUCLE DE BERTRE

DIFFICULTÉ :

POINT DE DÉPART : Rue des moulins

DISTANCE : 16 km - DURÉE : 4h

DÉNIVELÉ : 96m - BALISAGE : jaune

LA VOIE DITE ROMAINE

DIFFICULTÉ :

POINT DE DÉPART : Rue Du Drechenç

DISTANCE : 28 km - DURÉE : 7h

DÉNIVELÉ : 199m - BALISAGE : jaune

Prévoyez une solution de retour !

LE TARN A VÉLO :

LA ROUTE DU PASTEL - C14

DIFFICULTÉ :

POINT DE DÉPART : 81220 ST-PAUL-CAP-DE-JOUX

DISTANCE : 70 km - DURÉE : 4h

DÉNIVELÉ : 1418m - BALISAGE : le Tarn à vélo

LE TARN A VÉLO : LA ROUTE DES PIGEONNIERS - C16

DIFFICULTÉ :

POINT DE DÉPART : Pl. de l'église

DISTANCE : 39 km - DURÉE : 2h30

DÉNIVELÉ : 518m - BALISAGE : le Tarn à vélo

LES CHEMINS DU PASTEL :

Plus de 250km de chemins de randonnée sont recensés sur la commune.

Fiches descriptives en vente (1€) au tabac-presse (23 rte de Castres) et à la librairie Culture de l'Être (11 av. de Toulouse).

Retrouvez les fiches
rando en scannant
le QR-code ou à
l'Office de Tourisme



Parcours de Santé :

Cette boucle d'1,7 km vous conduira au cœur d'un espace naturel préservé. Que vous recherchiez un lieu pour vos entraînements quotidiens, pour une sortie en famille ou pour une simple pause fraîcheur, c'est l'endroit idéal ! Plusieurs équipements vous y attendent : agrès, jeux enfants, espaces détente... et même des vergers communaux pour croquer des fruits frais !



AUTRES ACTIVITÉS

FAVI EQUITATION

Equitation loisirs et compétition

5617 rte de Guitalens, en Bardou

06 20 42 44 02

favi-equitation.com

PONEY CLUB LA SALAMANDRE

Equitation loisirs et compétition

382 ch. Du Siot, en Siot Haut

06 81 38 39 96

poneyclub-lasalamandre.ffe.com

LES CIRCUITS DE L'AUBEPINE

Quad, moto, buggy

402 chemin de la Peyre

06 86 72 10 22

aubepine-quad.fr

TENNIS CLUB PUYLAU- RENS CUQ-TOULZA

1 court couvert, 4 ext.

2 Imp. Victor Batut

06 95 52 53 45

club.quomodo.com/tcpct

Les RDV sport !

Rando : De septembre à juin, chaque 1^{er} et 3^e samedi du mois, participez aux randos ouvertes à tous, organisées par Les Chemins du Pastel. RDV à 13h30 devant l'Office de Tourisme

lescheminsdupastel81@gmail.com

Trail : En octobre, participez à l'Ardialle trail ! Organisé par le comité des fêtes d'Ardialle.

ENVIE DE...

Faire une pause

Puylaurens offre de beaux espaces de détente où se ressourcer, se rafraîchir et se reconnecter à la nature !

Le lac Bagatelle

Envie de pique-niquer, de vous balader ou de pêcher ? Vous avez trouvé le lieu idéal !

Cet espace de quiétude est accessible à pied depuis le centre-ville, par la rue de la Pujada (longeant le cimetière).

La baignade y est interdite.

i L'info pratique :

Laur'boristerie bio (21 rte de Castres) propose des cartes de pêche à la journée !



@olivier.bl182 ©



Le jardin pastelier

Sur les Lices Coldonat, ce jardin pastelier installé le long des remparts vous attend pour une pause réparatrice.

Une aire de pique-nique, des jeux pour enfants, une fontaine, un terrain de pétanque s'y trouvent en accès libre.

Pour ne rien gâter, la vue y est splendide !

La place de la Vierge

L'une des plus belles vues de la ville vous attend sur cette esplanade (rue de la Mairie).

Par temps clair vous pourrez contempler les cimes blanches des Pyrénées. Mais attention, ici on dit que lorsqu'on voit les Pyrénées, c'est que la pluie n'est pas loin !



@olivier.bl182 ©



Piscine municipale

Une forte chaleur ? Le grand bassin et la pataugeoire de la piscine municipale vous attendent ! (4 rue Edouard Vairette)

Ouverture en juillet et août.

N'hésitez pas à vérifier les horaires d'ouverture auprès de la Mairie.

Pause lecture

Envie de déconnecter ?
Plusieurs options s'offrent à vous :

- **MÉDIATHÈQUE**
3 rue de la Mairie · 05 63 70 21 32
- **BOITE À LIVRES**
Square Charles de Gaulle
- **LIBRAIRIE CULTURE DE L'ÊTRE**
11 avenue de Toulouse · 05 63 71 23 55



Une partie de pétanque ?

La ville offre plusieurs lieux pour la pratique de la pétanque. Les boulistes débutants et confirmés, ou simples spectateurs, y trouveront leur bonheur à coup sûr !

- **Boulodrome** · Marché couvert, route de Castres
- **Kiosque** · Place du Ravelin
- **Place de la Vierge**
- **Jardin des remparts** · Lices Coldonat

Concours tous publics les lundis et vendredis à 14h30 et les jeudis à 20h30 au boulodrome !



Autour d'un café

Envie d'une pause plaisir ?

Café de la Promenade : Rendez visite à Jo ! Elle vous proposera un chocolat chaud ou un capuccino, les incontournables de son établissement, ainsi que sa sélection de thés, cafés et boissons fraîches. (Pas de restauration).

- 📍 11 route de Castres
- ☎ 05 63 75 00 97

Café le Bellevue : Pour un café ou pour un snack, le Bellevue est le lieu idéal ! L'équipe dynamique vous proposera différentes formules : petit déj', repas du midi, pause goûter ou apéro.

- 📍 7 route de Castres
- ☎ 05 63 75 00 23

ENVIE DE...

Voir un peu plus loin

Le territoire de Puylaurens est vaste et les alentours de la ville offrent de belles découvertes ! À pied, à vélo ou en voiture, parcourez notre belle campagne aux paysages dignes des plus beaux tableaux !

Les hameaux et leurs églises

Puylaurens c'est aussi ses nombreux hameaux ! Sur votre route ou au détour d'une randonnée, vous y découvrirez des lieux paisibles, de belles églises aux architectures variées et des habitants accueillants qui seront heureux de vous faire découvrir leur cadre de vie.

Durant l'été, vous pourrez profiter des festivités qui animent certains d'entre eux !



Les pigeonniers

Vous les avez certainement croisés sur votre chemin, ils ponctuent nos paysages de leurs silhouettes si caractéristiques : les pigeonniers sont très nombreux dans notre région. En effet, ici le droit de colombier n'était pas réservé aux seuls seigneurs, et chacun pouvait en disposer.

La colombine des pigeons a notamment favorisé la culture du pastel, en fertilisant les terres.



@olivier.bl182 ©

Les mottes castrales

On compte une douzaine de mottes castrales dans le Puylaurentais.

Ancêtres des châteaux forts, ces fortifications de terre furent érigées aux X^e et XI^e siècles. Tours de bois construites sur une élévation et entourées de palissades, elles assuraient la surveillance et la défense du territoire.

Saurez-vous lire leurs silhouettes en observant nos paysages ?



M.L. Mézières ©

RESTAURATION ET HÉBERGEMENTS

RESTAURATION TRADITIONNELLE ET RÉGIONALE

LE BELLEVUE

Cuisine familiale

📍 7 route de Castres

☎ 05 63 75 00 23

🌐 facebook.com/p/LE-

Bellevue-100082984309739

**Du mardi au dimanche
Midi uniquement**

CHEZ HENRI

Plats régionaux

📍 29 avenue de Toulouse

☎ 05 63 70 98 21

**Tous les jours
Midi uniquement**

LE CRI DE LA FOURCHETTE

Cuisine traditionnelle

📍 3355 rte de Toulouse - Le Buguet

☎ 05 63 70 54 96

**Du jeudi au dimanche
Midi et soir**

RESTAURATION GASTRONOMIQUE

CAP DE CASTEL

Restaurant gastronomique

📍 36 rue Cap de Castel

☎ 05 63 70 21 76

🌐 capdecastel.com

**Du lundi au samedi
Soir uniquement**



PIZZAS

LE KIOSQUE A PIZZAS

Sur place et à emporter

📍 2 rue René Cassin

☎ 05 63 70 98 34

🌐 le-kiosque-a-pizzas.com

**Lundi au samedi midi et soir
Dimanche soir**

SASHA PIZZA

Sur place et à emporter

📍 11 avenue de Revel

☎ 06 69 75 39 92

🌐 shashapizza.com

**Lundi, jeudi, samedi, dimanche
soir
Vendredi midi et soir**



SANDWICHERIES ET TRAITEURS

CHEZ GAUBERT

Boulangerie

📍 1 pl. du Foirail

☎ 05 63 75 00 32

LA GRANGE Ô PAINS

Boulangerie

📍 2 rue René Cassin

☎ 05 63 82 05 89

ESPINASSE

Boucherie - Traiteur

📍 5 avenue de Toulouse

☎ 05 63 75 03 48

LA FERME DU LAURAGAIS

Boucherie - Traiteur

📍 1 bis route de Castres

☎ 05 63 75 00 05

HÉBERGEMENTS

Retrouvez tous nos hébergements sur le site internet de l'Office de
Tourisme Terres d'Autan Montagne Noire en scannant le QR code !



AGENDA

Retrouvez l'agenda des manifestations de la ville de Puylaurens sur :
www.puylaurens.fr et sur www.tourisme-sor-agout.fr

Retrouvez nous aussi sur :



INTRAMUROS :

L'appli pour rester connecté à l'actu de la ville !



INFOS PRATIQUES

- **Mairie** : 1 rue de la République · 05 63 75 00 18 · contact@puylaurens.fr · www.puylaurens.fr
- **Police Municipale** : Mairie, 1 rue de la République · 05 63 75 00 18 · police.municipale@puylaurens.fr
- **Bureau de poste** : 41 route de Toulouse · 3631
- **Pharmacie** : Pharmacie du kiosque · 68 route de Blan · 05 63 75 00 28
- **Bornes de recharge électriques** : Place du Ravelin / Route de Revel (devant Intermarché)
- **Bus** : Réseau LIO Occitanie : Ligne 760 Castres-Toulouse · Horaires sur : lio-occitanie.fr

ENVIE D'EN SAVOIR PLUS ?




RDV vite sur :

- Le site de l'**Office de Tourisme Terres d'Autan Montagne Noire** : www.tourisme-sor-agout.fr
- Le site du **Pays de Cocagne** : www.lepaysdecocagne.fr

Ou venez nous rencontrer !

Bureaux d'Information Touristique de PUYLAURENS (Rue de la République) et **DOURGNE** (1 Avenue du maquis) :

0 800 746 581 (gratuit) · accueil.tourisme@communautesoragout.fr



Publication réalisée par :



MAIRIE
DE
PUYLAURENS

En collaboration avec :



Édité par la Mairie de Puylaurens. Ne pas jeter sur la voie publique.

Directeur de la publication : Jean-Louis HORMIERE, Maire / Géraldine Rouanet, Adjointe au Maire en charge de la communication

Mise en page et création cartographique : Audrey Bancal

Crédits photos : Mairie de Puylaurens, Office de Tourisme Terres d'Autan Montagne Noire, CDT Occitanie, @olivier.bl182, Edwige Malberg, M. L. Mézières.

Illustrations : Freepik, unDraw.

Impression : Freshcore. Imprimé en 2000 exemplaires.

Ce magazine est édité et financé par la Mairie de Puylaurens. La reproduction, même partielle d'articles ou illustrations parus dans ce magazine est interdite. Ce document n'est pas contractuel et, malgré tout le soin apporté à sa réalisation, il peut contenir des erreurs qui ne sauraient engager la responsabilité de la Mairie de Puylaurens.

Ce magazine est distribué à titre gratuit.