

**COMMUNAUTE DE COMMUNES
PERTHOIS, BOCAGE ET DER**

**Commune de
ORCONTE**

**Zonage d'assainissement et
mise à l'enquête publique**

DOSSIER D'ENQUETE PUBLIQUE

Indice	Nombre de pages	Objet de l'indice	Date	Rédigé par
01	46 + annexes	Création	Décembre. 2022	Jean Thierry PETIT

SOMMAIRE

1	OBJECTIFS DE L'ETUDE	4
2	PREAMBULE	6
2.1	OBJET DU DOSSIER	6
2.2	CONSTITUTION DU DOSSIER	6
2.3	LES ENJEUX DU ZONAGE D'ASSAINISSEMENT	7
2.4	PROCEDURE.....	7
2.5	ASPECTS REGLEMENTAIRES	8
2.5.1	<i>Principales dispositions de la Loi sur l'eau du 30.12.2006</i>	<i>8</i>
2.5.2	<i>Principales dispositions en matière d'assainissement non collectif.....</i>	<i>10</i>
2.5.3	<i>Principales dispositions en matière d'assainissement collectif.....</i>	<i>12</i>
3	L'ASSAINISSEMENT : GENERALITES	13
3.1	LES EAUX USEES DOMESTIQUES.....	13
3.2	L'ASSAINISSEMENT COLLECTIF.....	13
3.2.1	<i>Le réseau de collecte des effluents</i>	<i>14</i>
3.2.2	<i>La station de traitement et son dispositif de rejet ou de dispersion dans le milieu naturel.....</i>	<i>14</i>
3.2.3	<i>Définitions.....</i>	<i>15</i>
3.3	L'ASSAINISSEMENT NON COLLECTIF.....	16
3.3.1	<i>Quelques chiffres clés</i>	<i>16</i>
3.3.2	<i>Principe de fonctionnement.....</i>	<i>16</i>
3.3.3	<i>Le prétraitement.....</i>	<i>16</i>
3.3.4	<i>Le traitement</i>	<i>16</i>
3.3.5	<i>L'évacuation des eaux épurées</i>	<i>17</i>
3.3.6	<i>Les filières « classiques » d'assainissement non collectif.....</i>	<i>18</i>
4	CARACTERISTIQUES ET PRESENTATION DE ORCONTE	20
4.1	LA COMMUNE ET L'INTERCOMMUNALITE	20
4.2	POPULATION ET HABITAT	21
4.3	LES PERSPECTIVES D'URBANISATION.....	22
4.4	MILIEU NATUREL	23
4.4.1	<i>Géologie.....</i>	<i>23</i>
4.4.2	<i>Captage AEP</i>	<i>24</i>
4.4.3	<i>Zones naturelles.....</i>	<i>25</i>
4.4.4	<i>Les sites inscrits ou classés.....</i>	<i>30</i>
5	METHODOLOGIE POUR LE CHOIX DU ZONAGE D'ASSAINISSEMENT	31
5.1	CONTRAINTES D'HABITAT	31
5.2	FILIERES D'ASSAINISSEMENT NON COLLECTIF.....	33
5.3	COUTS DE L'ASSAINISSEMENT NON COLLECTIF.....	33

5.3.1	La réhabilitation.....	33
5.3.2	Hypothèses de départ.....	33
5.3.3	Coûts des filières d'assainissement.....	34
6	SOLUTIONS TECHNIQUES D'ASSAINISSEMENT COLLECTIF.....	36
6.1	LES COLLECTEURS SOUS VOIES PUBLIQUES.....	36
6.2	L'ALIMENTATION DES PARCELLES PRIVEES : BRANCHEMENTS PARTICULIERS.....	37
6.3	BRANCHEMENTS PUBLICS.....	37
6.4	LA CONDUITE ET LE POSTE DE REFOULEMENT.....	37
6.5	LA STATION D'EPURATION.....	38
6.6	COUTS UNITAIRES EN ASSAINISSEMENT COLLECTIF.....	38
6.7	COUT D'ENTRETIEN DE L'ASSAINISSEMENT COLLECTIF.....	39
6.7.1	Réseau.....	39
6.7.2	Station de pompage.....	39
6.7.3	Coûts unitaires.....	39
7	ASSAINISSEMENT EXISTANT.....	40
7.1	ASSAINISSEMENT COLLECTIF.....	40
7.2	RESEAU PLUVIAL.....	40
7.3	ASSAINISSEMENT NON COLLECTIF.....	42
7.3.1	Fonctionnement.....	42
7.3.2	Redevance et règlement.....	42
7.3.3	Aptitude des sols.....	42
8	CHOIX DE ZONAGE D'ASSAINISSEMENT.....	44
8.1	SOLUTION RETENUE ET PROPOSITION DE ZONAGE.....	44
8.2	PLAN DE ZONAGE D'ASSAINISSEMENT.....	44
8.3	EAUX PLUVIALES.....	44
8.3.1	Objectifs du zonage pluvial.....	44
8.3.2	Bassins versants.....	45
8.3.3	Techniques alternatives.....	45
	ANNEXE 1 : DELIBERATION DU CONSEIL COMMUNAUTAIRE.....	48
	ANNEXE 2 : CARTES DE ZONAGE.....	50
	ANNEXE 3 : SCHEMAS DES PRINCIPALES FILIERES D'ASSAINISSEMENT NON COLLECTIF.....	51
	ANNEXE 4 : TEXTES REGLEMENTAIRES.....	62
	ANNEXE 5 : SCHEMAS D'AMENAGEMENT PLUVIAL.....	74

1 OBJECTIFS DE L'ETUDE

La communauté de communes PERTHOIS BOCAGE ET DER est compétente pour l'assainissement. A ce titre, elle gère l'assainissement collectif et non collectif pour les communes incluses dans son périmètre.

La collectivité a choisi le mode d'assainissement de la commune de ORCONTE. Il est nécessaire de passer le zonage d'assainissement à l'enquête publique, conformément à l'article L.2224-10 du CGCT.

Plus concrètement, le zonage d'assainissement permet de définir :

- **les zones d'assainissement collectif** où elles sont tenues d'assurer la collecte des eaux usées domestiques et le stockage, l'épuration et le rejet ou la réutilisation de l'ensemble des eaux collectées ;
- **les zones relevant de l'assainissement non collectif** où elles sont seulement tenues, afin de protéger la salubrité publique, d'assurer le contrôle des dispositifs d'assainissement, et, si elles le décident, leur entretien ;

Pour les habitants et la commune, les enjeux sont multiples.

Pour la préservation de l'environnement, l'assainissement est une obligation et il est important de connaître, pour chaque secteur de la commune, les techniques d'assainissement à mettre en œuvre.

La qualité de l'assainissement dépend de multiples intervenants qui vont du particulier à la collectivité ; il convient donc d'établir un règlement d'assainissement définissant le rôle et les obligations de chacun. Le zonage d'assainissement permettra donc de renseigner les habitants sur le mode d'assainissement qui leur sera prescrit (collectif ou non collectif).

L'assainissement doit être défini en tenant compte de l'existant sur la commune et des perspectives d'évolution de l'habitat ; il doit être conforme à la réglementation en vigueur et être conçu pour répondre à un investissement durable.

Enfin, le zonage doit être en cohérence avec les documents d'urbanisme.

L'apport des eaux de ruissellement doit être pris en compte également lors de l'élaboration ou de la révision des documents d'urbanisme.

Les aides financières seront accordées en priorité aux communes qui disposent d'une carte de zonage approuvée.

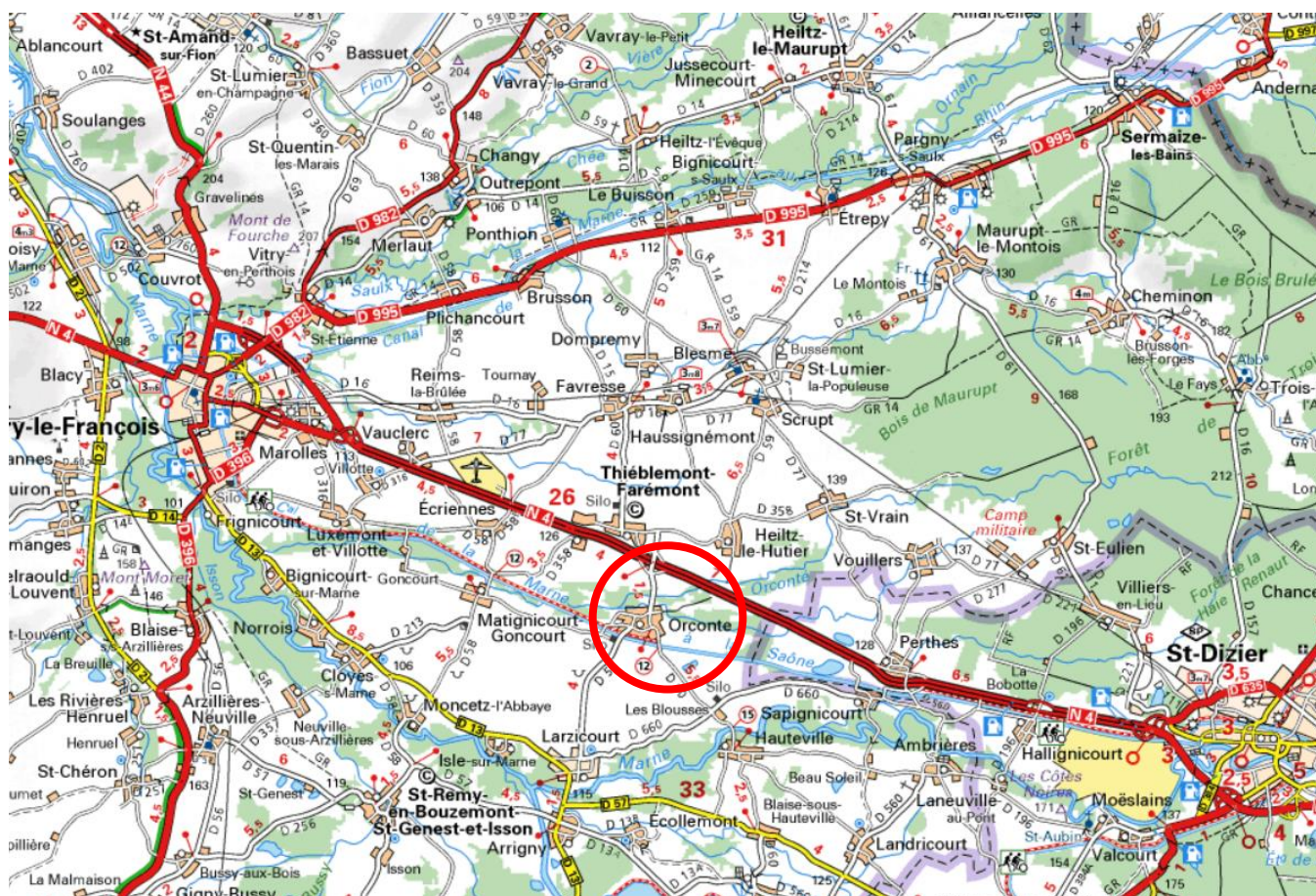


Figure 1 : Périmètre de l'étude

2 PREAMBULE

2.1 Objet du dossier

La Loi sur l'Eau a attribué certaines obligations aux communes et à leurs groupements notamment en matière d'assainissement, notamment la délimitation des zones d'assainissement collectif et non collectif.

Cette obligation est inscrite dans le Code général des Collectivités Territoriales à l'article L.2224-10 ainsi rédigé :
"les communes ou leurs groupements délimitent, après enquête publique :

- Les zones d'assainissement collectif où elles sont tenues d'assurer la collecte des eaux usées domestiques et le stockage, l'épuration et le rejet ou la réutilisation de l'ensemble des eaux collectées ;
- Les zones relevant de l'assainissement non collectif où elles sont seulement tenues, afin de protéger la salubrité publique, d'assurer le contrôle des dispositifs d'assainissement, et, si elles le décident, leur entretien et leur réhabilitation.

Une enquête publique est obligatoire avant d'approuver la délimitation des zones d'assainissement.

L'enquête publique relative au zonage d'assainissement est régie par les dispositions des articles R. 123-1 à R. 123- 33 du code de l'environnement (après modification lié au Décret n° 2011-2018 du 29 décembre 2011 portant réforme de l'enquête publique relative aux opérations susceptibles d'affecter l'environnement).

Le dossier d'enquête publique se compose ainsi d'un plan de zonage accompagné d'un dossier technique, correspondant à l'étude de schéma d'assainissement, et de l'impact financier de la solution proposée à l'enquête publique.

2.2 Constitution du dossier

Le dossier présenté à l'enquête publique a plusieurs objectifs :

- préciser, selon le mode d'assainissement, quelles sont les obligations des usagers et quelles sont les obligations de la collectivité ;
- délimiter, pour les eaux usées, les zones d'assainissement collectif et non collectif ;
- préciser à l'échelle de la collectivité le programme de travaux à réaliser sur les réseaux existants et sur les extensions en situation future.

Le dossier doit comprendre :

- un rappel de son objet ;
- le justificatif des attributions de la collectivité ;
- une note de présentation générale de la délimitation de l'assainissement ;
- une notice explicative et justificative du projet d'assainissement collectif :
 - description des zones existantes,
 - présentation des zones à desservir,
 - délimitation des périmètres,
 - le plan comprenant la délimitation des zones d'assainissement collectif
 - les règles d'organisation du service d'assainissement collectif précisant notamment les relations entre le maître d'ouvrage, l'exploitant et l'utilisateur.

- une note explicative concernant l'assainissement non collectif ;
 - le plan comprenant la délimitation des zones d'assainissement non collectif,
 - les schémas types des filières,
 - les règles d'organisation du service d'assainissement collectif précisant notamment les relations entre le maître d'ouvrage, l'exploitant et l'utilisateur.

2.3 Les enjeux du zonage d'assainissement

L'étude du zonage permet de réfléchir sur l'état de l'assainissement et d'établir des choix prospectifs adaptés aux contraintes locales et à la réglementation.

Si la commune est dotée d'un Plan d'Occupation des Sols (P.O.S.), d'un Plan Local d'Urbanisme (P.L.U.) ou d'une carte communale, il doit y avoir concordance entre le choix de zonage et les délimitations d'urbanisme. Le zonage est annexé au règlement sanitaire du document d'urbanisme. Le zonage permet de renseigner les habitants sur le mode d'assainissement qui leur sera prescrit.

Pour les habitants et la commune, les enjeux sont multiples.

- pour la préservation de l'environnement, l'assainissement est une obligation et il est important de connaître, pour chaque secteur de la commune, les techniques d'assainissement à mettre en œuvre ;
- la qualité de l'assainissement dépend de multiples intervenants qui vont du particulier à la collectivité ; il convient donc d'établir un règlement d'assainissement définissant le rôle et les obligations de chacun ;
- l'assainissement doit être établi en tenant compte de l'existant sur la commune et des perspectives d'évolution de l'habitat ; il doit être conforme à la réglementation en vigueur et être conçu pour répondre à un investissement durable ; pour cela, une étude de schéma directeur d'assainissement est indispensable et doit aboutir, après enquête publique, à une délimitation de zonage ;
- le zonage doit être en cohérence avec les documents de planification urbaine qui intègrent à la fois l'urbanisation actuelle et future ;
- les aides financières seront accordées en priorité aux communes qui disposent d'une carte de zonage d'assainissement approuvée.

2.4 Procédure

L'élaboration du zonage comporte plusieurs étapes :

- la présentation des compétences de la commune en matière d'assainissement.
- la réalisation d'enquêtes et la collecte de renseignements qui devront permettre l'élaboration d'une étude comparative des opportunités et des possibilités d'assainissement collectif et non collectif.
 - ⇒ Les études menées sur le territoire communal ont eu pour objet de collecter, d'analyser et mettre en forme les données suivantes concernant :
 - La population et son évolution ;
 - L'urbanisme et l'occupation des sols ;
 - Les activités au sein de la collectivité ;
 - Le milieu récepteur ;
 - Le relief ;
 - Le réseau hydrographique ;

- l'analyse de l'habitat ;
- les aspects sanitaires...
- la mise à enquête publique des conclusions de l'étude, son approbation et sa publication.
 - ⇒ Il s'agit d'informer les habitants et de recueillir leurs observations sur les choix de la collectivité en matière d'assainissement. Le dossier d'enquête publique exposera les raisons qui ont conduit au choix du zonage d'assainissement.
- la mise en œuvre des préconisations de l'étude de zonage.

2.5 Aspects réglementaires

L'assainissement a pour objectif de protéger la santé et la salubrité publique ainsi que l'environnement contre les risques liés aux rejets des eaux usées et pluviales notamment domestiques.

En fonction de la concentration de l'habitat et des constructions, l'assainissement peut être collectif ou non collectif. Les communes ont la responsabilité sur leur territoire de l'assainissement collectif et du contrôle de l'assainissement non collectif.

2.5.1 Principales dispositions de la Loi sur l'eau du 30.12.2006

Les premiers textes modernes concernant le droit de l'eau remontent aux codes napoléoniens. Leur objectif principal était de déterminer le régime de propriété de l'eau. La qualité de l'eau distribuée est rapidement devenue un enjeu majeur de santé publique face aux risques d'épidémie.

Cependant, les fondements de la politique de l'eau actuelle sont essentiellement issus de trois lois :

- La loi sur l'eau du 16 décembre 1964 qui a organisé la gestion décentralisée de l'eau par bassin versant. C'est cette loi qui a créé les agences de l'eau et les comités de bassin ;
- La loi sur l'eau du 3 janvier 1992 consacre l'eau en tant que "patrimoine commun de la Nation." Elle a renforcé l'impératif de protection de la qualité et de la quantité des ressources en eau. Elle a mis en place de nouveaux outils de la gestion des eaux par bassin : les SDAGE et les SAGE ;
- La loi sur l'eau et les milieux aquatiques (LEMA) du 30 décembre 2006.

Par ailleurs, une grande partie de la réglementation française découle des directives européennes et notamment de la directive cadre sur l'eau qui a été transposée en droit français par la loi du 21 avril 2004. La directive organise notamment la gestion de l'eau en s'inspirant largement de ce qui a été fait depuis plusieurs décennies en France.

Les grandes orientations de la LEMA

La Loi sur l'Eau et les Milieux Aquatiques (LEMA) du 30 décembre 2006 a rénové le cadre global défini par les lois sur l'eau du 16 décembre 1964 et du 3 janvier 1992 qui avaient bâti les fondements de la politique française de l'eau : instances de bassin, redevances, agences de l'eau. Les nouvelles orientations qu'apporte la LEMA sont :

- de se donner les outils en vue d'atteindre en 2015 l'objectif de « bon état » des eaux fixé par la Directive Cadre sur l'Eau (DCE) ;
- d'améliorer le service public de l'eau et de l'assainissement : accès à l'eau pour tous avec une gestion plus transparente ;
- de moderniser l'organisation de la pêche en eau douce.

Enfin, la LEMA tente de prendre en compte l'adaptation au changement climatique dans la gestion des ressources en eau.

ASSAINISSEMENT

Compétence de la commune en assainissement collectif: (art. 46 et 54 de la loi)

La commune ou le groupement de communes :

- peut fixer des prescriptions techniques pour la réalisation des raccordements des immeubles aux réseaux publics de collecte des eaux usées et des eaux pluviales (art.L.1331-1 du Code de la Santé Publique) ;
- contrôle les raccordements au réseau public de collecte, la collecte et le transport des eaux usées ainsi que l'élimination des boues (art.L.2224-8 du CGCT) ;
- peut, si elle en a la compétence, assurer les travaux de mise en conformité des ouvrages amenant les eaux usées au réseau public, à partir du bas des colonnes descendantes jusqu'à la partie publique du branchement et les travaux d'obturation des fosses à l'occasion du raccordement au réseau public (art.L.2224-8 du CGCT).

Autorisations de rejet :

Le déversement d'eaux usées autres que domestiques dans le réseau public de collecte doit être préalablement autorisé soit par le maire, soit par le président de l'Établissement Public de Coopération Intercommunale (EPCI) compétent en matière de collecte à l'endroit du déversement.

Compétence de la commune en assainissement non collectif (ANC)

La commune ou le groupement de communes :

- peut fixer des prescriptions techniques en matière d'ANC (notamment pour l'étude des sols, choix de la filière) (art.L.2224-8 du CGCT) ;
- peut, à la demande du propriétaire, assurer l'entretien et les travaux de réalisation et de réhabilitation des installations d'ANC (art.L.2224-8 du CGCT) ;
- peut assurer le traitement des matières de vidange issues des installations d'ANC (art.L.2224-8 du CGCT) ;
- contrôle la qualité d'exécution des installations d'ANC et contrôle le maintien en bon état de fonctionnement (art.L.2224-8 du CGCT) ;
- délivre au propriétaire de l'installation d'ANC le document résultant du contrôle (art. art.L.2224-8 du CGCT) ;
- peut échelonner les remboursements dus par les propriétaires pour les travaux d'entretien, de réalisation, réhabilitation des installations d'ANC (L.2224-12-2 du CGCT).

La commune ou le groupement de communes détermine la date à laquelle elle procède au contrôle. Ce diagnostic est effectué au plus tard le 31 décembre 2012 puis selon une périodicité fixée par la commune et qui ne peut excéder 10 ans.

Accès :

Les agents du service d'assainissement ont accès aux propriétés privées : (art.L.1331-11 du CSP)

- pour le contrôle de la conformité des ouvrages nécessaires pour amener les eaux usées dans le réseau public de collecte ;
- pour procéder d'office aux travaux indispensables faute par les propriétaires de respecter leurs obligations prévues aux articles L.1331-4 et L.1331-5 (art.L.1331-6 du CSP);
- pour contrôler les déversements des eaux usées autres que domestiques ;
- pour procéder à la vérification ou au diagnostic des installations d'ANC ;
- pour procéder, à la demande du propriétaire, à l'entretien et aux travaux de réhabilitation et de réalisation des installations d'ANC.

Obligations des propriétaires d'une installation d'ANC :

L'entretien et la vidange de l'installation d'ANC sont assurés « régulièrement » par le propriétaire via une personne agréée par le représentant de l'Etat dans le département (art. 46 de la loi ; art.L.1331-1-1 du CSP).

Le propriétaire doit maintenir son installation d'ANC en bon état de fonctionnement (art. 46 de la loi ; art.L.1331-4 du CSP).

Si l'installation d'ANC s'avère non conforme à la réglementation, le propriétaire doit procéder aux travaux prescrits dans le document issu du contrôle et ce dans un délai de quatre ans à compter de la réalisation dudit contrôle (art. 46 de la loi ; art.L.1331-1-1 du CSP).

Si le propriétaire s'oppose à l'accès des agents du service d'assainissement pour l'accomplissement de leur mission, il peut être astreint par la commune au paiement de la redevance d'assainissement majorée d'au maximum 400 % (art.L.1331-8 du CSP).

Lors de la vente de l'immeuble disposant d'une installation d'ANC, le vendeur doit produire le document établi à l'issue du contrôle de l'installation (art. 46 de la loi ; art.L.1331-11-1 du CSP et L.271-4 du Code de la Construction et de l'Habitation).

Quand la commune ou le groupement de communes prend en charges les travaux de réalisation ou de réhabilitation des installations d'ANC, le propriétaire rembourse intégralement le montant des travaux, y compris les frais de gestion, diminués des subventions obtenues.

2.5.2 Principales dispositions en matière d'assainissement non collectif

En matière d'assainissement non collectif, les compétences obligatoires des collectivités sont :

- Identifier sur leur territoire les zones relevant de l'assainissement collectif et les zones relevant de l'assainissement non collectif ;
- Mettre en place un SPANC ;
- Contrôler l'assainissement non collectif : toutes les installations devaient être contrôlées au moins une fois avant le 31 décembre 2012. A ce titre, les agents du SPANC peuvent accéder aux propriétés afin de réaliser leur mission de contrôle ;
- Mettre en place un contrôle périodique. La possibilité est donnée aux SPANC de moduler les fréquences de contrôle (suivant le niveau de risque, le type d'installation, les conditions d'utilisation...), dans la limite des dix ans fixée par la loi Grenelle 2 (arrêté 27 avril 2012).

- Établir à l'issue du contrôle un document établissant si nécessaire soit,
 - dans le cas d'un projet d'installation, un rapport d'analyse du projet d'assainissement et le cas échéant l'attestation de conformité du projet,
 - dans le cas d'une installation existante, la liste des travaux à réaliser par le propriétaire pour supprimer les dangers pour la santé des personnes et les risques avérés de pollution de l'environnement ;
 - Pour les installations existantes, en cas de non-conformité, l'obligation de réalisation de travaux est accompagnée de délais : un an maximum en cas de vente, quatre ans maximum si l'installation présente des risques avérés de pollution de l'environnement ou des dangers pour la santé des personnes.
- Percevoir une redevance auprès des usagers.

Les communes peuvent en outre assurer des compétences facultatives :

- Assurer, à la demande du propriétaire et à ses frais, l'entretien des installations, les travaux de réalisation et de réhabilitation des installations ;
- Assurer le traitement des matières de vidange issues des installations ;
- Fixer des prescriptions techniques pour les études de sols ou le choix de la filière, en vue de l'implantation ou de la réhabilitation d'une installation.

Deux arrêtés, respectivement du 7 mars 2012 et du 27 avril 2012, qui entrent en vigueur le 1er juillet 2012, révisent la réglementation applicable aux installations d'assainissement non collectif de moins de 20 EH. Ces arrêtés reposent sur trois logiques : mettre en place des installations neuves de qualité et conformes à la réglementation ; réhabiliter prioritairement les installations existantes qui présentent un danger pour la santé des personnes ou un risque avéré de pollution pour l'environnement ; s'appuyer sur les ventes pour accélérer le rythme de réhabilitation des installations existantes.

Ces deux arrêtés publiés en 2012 permettent ainsi de mieux contrôler les installations et rénover progressivement tout le parc, en jouant sur trois leviers :

- dès la conception pour les nouvelles installations : le propriétaire a obligation d'être en conformité avec la réglementation et doit faire contrôler son projet et l'exécution des travaux par la commune. S'il a besoin d'un permis de construire, il doit désormais annexer à sa demande une attestation de conformité du projet d'installation délivrée par le SPANC ;
- lors du contrôle périodique des installations existantes : si l'installation n'est pas conforme et présente un risque pour la santé ou l'environnement, le propriétaire doit faire les travaux dans les quatre ans après le contrôle ;
- lors des ventes immobilières : si l'installation n'est pas conforme, les travaux doivent être réalisés dans l'année suivant la vente.

L'arrêté du 31 juillet 2020 modifiant l'arrêté du 21 juillet 2015, fixe les prescriptions applicables aux installations d'assainissement non collectif de plus de 20 EH.

À travers ces arrêtés, l'objectif est de mieux définir les critères de conformité des installations, établir une hiérarchie dans les travaux à réaliser et harmoniser les pratiques des SPANC. Aujourd'hui les règles de contrôle sont plus claires et transparentes pour l'utilisateur. Elles accélèrent la rénovation du parc tout en se concentrant sur les risques avérés pour la santé ou l'environnement. Les pollutions liées à l'assainissement non collectif sont évaluées à 5 % de l'ensemble des pressions polluantes au niveau national.

2.5.3 Principales dispositions en matière d'assainissement collectif

Au fil du temps, la réglementation nationale sur l'assainissement a été précisée et complétée pour répondre à l'évolution des enjeux sanitaires et environnementaux. Elle est aujourd'hui fortement encadrée au niveau européen. La directive européenne du 21 mai 1991 relative au traitement des eaux usées urbaines a ainsi fixé des prescriptions minimales européennes pour l'assainissement collectif des eaux usées domestiques.

La transcription dans le droit français de cette directive est inscrite dans le code général des collectivités territoriales, qui régit notamment les modalités de fonctionnement et de paiement des services communaux d'assainissement, les responsabilités des communes en la matière et les rapports entre les communes et organismes de coopération intercommunale. Le code de la santé publique précise les obligations des propriétaires de logement et autres locaux à l'origine de déversements d'eaux usées.

Les installations d'assainissement les plus importantes sont soumises à la police de l'eau en application du code de l'environnement en ce qui concerne les rejets d'origine domestiques. Les rejets industriels et agricoles sont réglementés dans le cadre de la police des installations classées.

La Directive européenne du 21 mai 1991 relative au traitement des eaux urbaines résiduaires impose l'identification des zones sensibles où les obligations d'épuration des eaux usées sont renforcées et fixe des obligations de collecte et de traitement des eaux usées pour les agglomérations urbaines d'assainissement. Les niveaux de traitement requis sont fixés en fonction de la taille des agglomérations d'assainissement et de la sensibilité du milieu récepteur du rejet final.

Ces obligations sont actuellement inscrites dans le code général des collectivités territoriales (articles R.2224-6 et R.2224-10 à R.2224-16 relatifs à la collecte et au traitement des eaux usées) et l'arrêté du 21 juillet 2015 relatif à la collecte, au transport et au traitement des eaux usées des agglomérations d'assainissement, modifié par les arrêtés des 24 août 2017 et 31 juillet 2020.

Ces arrêtés regroupent l'ensemble des prescriptions techniques applicables aux ouvrages d'assainissement (conception, dimensionnement, exploitation, performances épuratoires, autosurveillance, contrôle par les services de l'Etat) ; il concerne tous les réseaux d'assainissement collectifs et les stations d'épuration des agglomérations d'assainissement ainsi que tous les dispositifs d'assainissement non collectif recevant une charge supérieure à 1.2 kg/j de DBO5 (20 EH).

Par rapport à la réglementation antérieure de mai 2006, l'arrêté a permis :

- D'achever la prise en compte de la simplification des procédures introduites par le décret 2006-503 du 2 mai 2006 et permettre ainsi d'accélérer la procédure d'instruction des dossiers (relèvement du seuil d'autorisation de 120 à 600 kg/j/DBO5). Il a aussi été relevé le seuil au-dessus duquel les stations d'épuration et déversoirs d'orages sont soumis à autorisation en application de l'article R.214-1 du code de l'environnement (ce seuil a été porté de 120kg/j de DBO5 à 600kg/j de DBO5) ;
- D'apporter des précisions sur le contenu du document d'incidence et notamment, la définition du débit de référence, servant au dimensionnement des ouvrages ;
- De renforcer et améliorer la fiabilité de l'autosurveillance pour mieux estimer les performances de la collecte du transport et du traitement des eaux usées ;
- De faciliter l'évaluation de la performance des ouvrages par les services à travers notamment la transmission des données d'autosurveillance à compter du 1er janvier 2008 (les exploitants de stations d'épuration des agglomérations sont dans l'obligation de transmettre les données d'autosurveillance au service de police de l'eau et aux Agences de l'eau, sous format SANDRE, sauf impossibilité démontrée, au plus tard dans le courant du mois N+1) ;
- De renforcer l'autosurveillance des rejets de substances dangereuses en vue de réduire, voire de supprimer leur rejet dans le milieu récepteur ;
- De renforcer la qualité des ouvrages de collecte et de traitement.

3 L'ASSAINISSEMENT : GENERALITES

3.1 Les eaux usées domestiques

Elles constituent généralement l'essentiel de la pollution. Elles comprennent les eaux provenant des WC, appelées "eaux vannes" et les eaux ménagères (cuisine, salle de bains, machines à laver), appelées "eaux grises".

Leur traitement est réalisé soit par un assainissement collectif, c'est à dire raccordement à un réseau puis traitement dans une station d'épuration, soit par un assainissement autonome. Le raccordement à un réseau, quand il existe, est obligatoire.

En France, on estime les rejets journaliers par habitant en fonction de la taille de l'agglomération :

- 150 litres pour moins de 10 000 usagers ;
- 200 litres de 10 000 à 50 000 usagers ;
- et 250 à 500 litres pour plus de 50 000 usagers.



Quelques chiffres

- WC : 5 à 10 litres
- Lave-vaisselle : 20 à 60 litres
- Douche : 50 à 100 litres
- Lave-linge : 50 à 150 litres
- Lavage d'une voiture : 100 à 150 litres

3.2 L'assainissement collectif

L'assainissement collectif a pour objet :

- la collecte des eaux usées ;
- leur transfert par un réseau public ;
- leur épuration ;
- l'évacuation des eaux traitées vers le milieu naturel ;
- et la gestion des sous-produits de l'épuration.

Plusieurs modes de traitement peuvent être envisagés à l'aval d'un réseau collectif (lit bactérien, boues activées, lagunage, filtre à sable, etc....).

Ceux-ci dépendent notamment de la charge de pollution à traiter, de la sensibilité du milieu récepteur (qualité des cours d'eau, exutoire existant ou non, ...)

Le mode de traitement dépend également du type de réseau :

- séparatif : la collecte des eaux usées et pluviales est séparée ;
- ou unitaire : les eaux usées et pluviales sont recueillies dans un réseau unique.

Les équipements situés depuis la boîte de branchement installée en limite des propriétés publiques et privées jusqu'à la station d'épuration relèvent du domaine public. Ces équipements sont à la charge de la collectivité, à l'exception du branchement (tronçon situé entre la propriété privée et le collecteur) qui est à la charge du propriétaire de l'habitation, la collectivité pouvant facturer le coût de ces travaux, déduction faite des aides accordées.

Le raccordement en domaine privé concerne les ouvrages à réaliser entre l'habitation et la boîte de branchement.

3.2.1 Le réseau de collecte des effluents

Branchement des parcelles privées

Ce sont des canalisations en diamètre 100 ou diamètre 125 mm posées entre la sortie des eaux usées de l'habitation à la limite du domaine public. Ces travaux sont à la charge du propriétaire des logements.

Branchement public

À la limite de la parcelle privée, une boîte de branchement munie à sa base d'une pièce de raccordement est posée à la profondeur moyenne de 1,30 m. C'est dans cette boîte et sans la briser, que doit se raccorder le particulier. La liaison de celle-ci au collecteur principal est assurée par une canalisation de diamètre 125 mm.

Cet ensemble constitue le branchement public mis à la disposition de l'utilisateur. C'est à ce titre que peut être demandée une participation au propriétaire pour la construction de ce raccordement, elle est appelée taxe de raccordement, l'assiette est définie dans son cadre réglementaire par le Conseil Communautaire.

Les collecteurs sous les voies publiques

Le collecteur principal est à fonctionnement gravitaire. La canalisation est a minima en diamètre 200 mm le plus souvent munie tous les 50 m maximum d'un regard de visite. La pente minimum de pose est de 0,006 m/m. Sa profondeur varie en fonction du relief ; elle est en moyenne de 1,50/1,80 m. Sa réalisation nécessite des travaux de terrassement, des croisements d'ouvrage, des remblais en sable, d'éventuels surprofondeurs, des travaux de blindage, des démolitions et des réfections de chaussée. Son coût au mètre linéaire dépend de l'ampleur des surprofondeurs et des prescriptions à observer concernant la réfection des chaussées.

De façon à réaliser un réseau continu dans un village, il est souvent nécessaire d'utiliser des postes de refoulement (éventuellement de relèvement) afin de se soustraire aux contraintes topographiques. A chaque point bas est alors posé un poste de refoulement chassant les eaux usées dans une canalisation de faible diamètre (ϕ 60 à 120 mm en zone rurale) aboutissant dans une canalisation gravitaire ou directement à la station d'épuration. Dans des conditions limites de réalisation : travaux dans des fonds alluviaux gorgés d'eau ou remblayés de tourbe, travaux dans des roches très dures (grès, etc.), il peut être préconisé de réduire ou de supprimer le réseau gravitaire en développant un réseau sous pression ou sous vide.

Le réseau de transfert des effluents de la zone de collecte à la station de traitement

Ce réseau est souvent une simple canalisation gravitaire ou de refoulement. Il peut être une liaison directe à une station communale ou une connexion avec une station déjà existante.

3.2.2 La station de traitement et son dispositif de rejet ou de dispersion dans le milieu naturel

Le mode d'épuration est choisi en fonction d'une part des contraintes de rejet à observer dans le milieu naturel (définies par la police des eaux) et d'autre part des charges hydrauliques et polluantes à traiter (calculées en équivalents-habitants ou EH). Ces flux sont estimés à partir de la population actuelle majorée d'un taux d'accroissement et englobant les activités artisanales spécifiques du village. Ils déterminent la capacité nominale de la station d'épuration.

Le type retenu peut être une boue activée, une lagune, un lit bactérien, un filtre à sable, un épandage souterrain et des solutions mixtes.

Le milieu de rejet est le plus souvent une rivière, elle peut être relayée avantageusement par une dispersion dans le sol de type peupleraie ou autre.

3.2.3 Définitions

L'équivalent habitant (EH) : Il représente les quantités journalières de pollution émises, prises en compte pour un habitant par les Agences de l'Eau :

- Débit : 150 l/j
- MES : 90 g/j
- DCO : 110 à 150 g/j
- DBO5 : 60 g/j
- NTK : 15 g/j
- NH4 : 10 g/j
- Pt : 4 g/j

Les matières en suspension (MES) : Elles caractérisent la fraction de pollution non dissoute. Elles sont mesurées par pesée, après décantation, filtration ou centrifugation.

La demande chimique en oxygène (DCO) : Elle représente la quantité totale de pollution oxydable. Elle correspond à la quantité d'oxygène qu'il faut fournir grâce à des réactifs chimiques puissants pour oxyder les matières contenues dans l'effluent.

La demande biochimique en oxygène (DBO5) : Elle représente la quantité de pollution biodégradable. Elle correspond à la quantité d'oxygène nécessaire, pendant 5 jours, aux microorganismes contenus dans l'eau pour oxyder une partie des matières carbonées.

Les matières oxydables (MO) : C'est un paramètre utilisé par les Agences de l'Eau pour caractériser la pollution organique des eaux qui est égale à $(2/3 \text{ DBO5 ad2} + 1/3 \text{ DCO ad2})$. Les analyses sont faites sur le surnageant après avoir laissé décanter les eaux pendant deux heures.

Les matières azotées (MA, NTK, ...) : Elles représentent la teneur en azote organique et ammoniacal (NTK) présente dans les eaux usées. Pour connaître la quantité globale d'azote (NGL) contenue dans les eaux, il faut y ajouter les nitrites (NO_2^-) et les nitrates (NO_3^-).

Les matières phosphorées (MP ou Pt) : Elles représentent la quantité de phosphore total contenue dans les effluents sous diverses formes (phosphore organique, phosphates (PO_4^{3-})...).

Glossaire

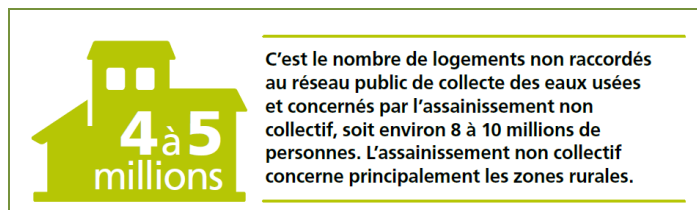
AEP :	Alimentation en Eau Potable
AESN :	Agence de l'Eau Seine Normandie
Assiette assainissement :	Assiette de la redevance assainissement (volume facturé)
By-pass :	détournement d'effluents vers un collecteur différent de celui emprunté en situation normale
Bassin de stockage restitution :	ouvrage qui stocke temporairement des surdébits pour les restituer par la suite
DBO5 :	Demande Biochimique en Oxygène sur 5 jours : appréciation du niveau de pollution organique par action biologique ; exprimé en masse de O ₂ par unité de volume
DCO :	Demande chimique en Oxygène : appréciation du niveau de pollution organique par action chimique; exprimé en masse de O ₂ par unité de volume
DN :	Diamètre nominal
DO :	Déversoir d'Orage : sur réseau unitaire ou EU..., il s'agit d'un by-pass vers le milieu naturel dont le fonctionnement est dû à une surcharge hydraulique d'origine pluviale du réseau.
PR :	Poste de refoulement/relèvement
SATESE :	Service d'Assistance Technique pour l'Exploitation des Stations d'Epuration
STEP :	Station d'épuration

3.3 L'assainissement non collectif

Dans le cadre d'habitats isolés ou non raccordés à l'assainissement collectif, les propriétaires doivent traiter eux-mêmes leurs eaux usées. Ce type de traitement est indifféremment nommé assainissement "non-collectif", "autonome" ou "individuel".

3.3.1 Quelques chiffres clés

4 à 5 millions d'habitations sont en assainissement non collectif, soit environ 20 % de la population.



Les pollutions liées par l'assainissement non collectif représentent environ 5 % des pressions polluantes au niveau national. Une installation d'assainissement non collectif coûte en moyenne entre 8 000 et 10 000 euros.

3.3.2 Principe de fonctionnement

L'assainissement non collectif (quelque fois appelé autonome ou individuel) désigne tout système d'assainissement effectuant la collecte, le traitement et le rejet des eaux usées domestiques des logements non raccordés à un réseau public d'assainissement.

Il existe différentes techniques d'épurations allant du traitement des eaux usées par le sol en place jusqu'à un traitement dans un sol artificiel reconstitué.

Une installation d'assainissement non collectif est réglementairement constituée de trois parties.

3.3.3 Le prétraitement

Il est constitué des ouvrages suivants, pour les filières classiques et filtre compacts :

- fosses septiques ou fosses toutes eaux ;
- bac dégraisseur et préfiltre.

Le rôle de ces ouvrages est de préparer les effluents pour le traitement. Après les ouvrages de prétraitement, il subsiste entre 60 et 80 % de la pollution brute produite.

3.3.4 Le traitement

Il s'agit des dispositifs qui vont permettre d'obtenir une épuration des effluents après les ouvrages de prétraitement. La filière classique est l'épandage souterrain (tranchées d'infiltration, pattes d'araignée, pattes d'oie).

On peut également obtenir une épuration en faisant passer des effluents au travers d'un sol reconstitué (exemple : massif de sable, massif de zéolite, ...).

Installations d'assainissement non collectif réglementaires

Les dispositifs de traitement utilisant :

- Le sol en place
 - Tranchées d'épandage à faible profondeur dans le sol naturel (épandage souterrain)
 - Lit d'épandage à faible profondeur
- Le sol reconstitué :
 - Lit filtrant vertical non drainé
 - Lit filtrant vertical drainé
 - Lit filtrant drainé à flux vertical à massif de zéolithe
 - Lit filtrant drainé à flux horizontal

Les caractéristiques et les conditions de mise en œuvre de ces installations sont précisées en annexe 1 de l'arrêté relatif aux prescriptions techniques.

Les dispositifs agréés

Ils assurent le prétraitement et le traitement des eaux usées. Ils nécessitent un exutoire pour évacuer les eaux.

Le traitement peut également se faire par des dispositifs agréés par les ministères en charge de la santé et de l'écologie, à l'issue d'une procédure d'évaluation de l'efficacité et des risques sur la santé et l'environnement :

- les filtres compacts ;
- les filtres plantés ;
- les microstations à cultures libres ;
- les microstations à cultures fixées ;
- les microstations SBR.

Ces agréments portent seulement sur le traitement des eaux usées. Voir le site du MEDDE : <http://www.assainissement-non-collectif.developpement-durable.gouv.fr/dispositifs-de-traitement-agrees-a185.html>

La liste des dispositifs de traitement agréés et les fiches techniques correspondantes sont publiés au Journal Officiel de la République Française par avis conjoint du ministre chargé de l'écologie et du ministre chargé de la santé.

En raison de leur mode de traitement, certains dispositifs agréés ne sont pas adaptés pour fonctionner par intermittence. Lorsque cela est mentionné dans l'agrément, le dispositif ne doit pas être installé dans une résidence secondaire.

3.3.5 L'évacuation des eaux épurées

En sortie de tout dispositif de traitement drainé ou de filière agréée, les eaux usées traitées doivent être infiltrées si la perméabilité du sol le permet. Le rejet d'eaux usées traitées vers le milieu hydraulique superficiel n'est possible qu'après une étude particulière démontrant qu'aucune autre solution d'évacuation n'est envisageable et après autorisation du propriétaire ou du gestionnaire du milieu récepteur.

Elle peut se faire :

- soit par infiltration directe dans le sol ;
- soit par rejet vers un exutoire de surface (rivière, fossé, ...) suivant la filière de traitement développée et le contexte local ;

3.3.6 Les filières « classiques » d'assainissement non collectif

Pour un logement de 5 pièces principales (séjour + chambres), la filière classique est constituée d'une fosse toutes eaux de 3.000 litres suivie d'un dispositif de traitement adapté à la nature du sol comme par exemple :

- épandage souterrain (tranchées d'infiltration ou lit d'infiltration) ;
- filtre à sable vertical non drainé ;
- filtre à sable vertical drainé (suivi d'un exutoire) ;
- terte d'infiltration.

Ces principales filières sont décrites en annexe.

La collecte

Les eaux usées sont produites à différents endroits de la maison Il faut d'abord les collecter pour pouvoir les traiter.

Toutes les eaux usées de votre habitation :
eaux des WC (1), eaux de cuisine (2), eaux de salle de bains (3), eaux des machines à laver (4) doivent être collectées puis dirigées vers l'installation d'assainissement non collectif.

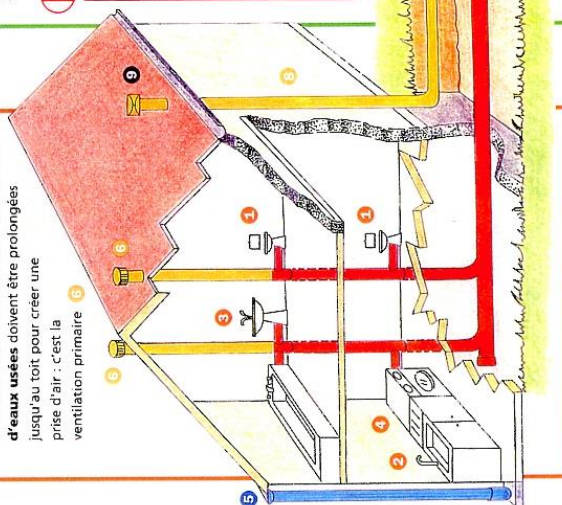


Attention !

Les eaux de pluie, telles que les eaux de la toiture (5), de terrasse, ne sont pas des eaux usées : elles doivent être évacuées séparément (rejet au fossé, infiltration sur place...)

En aucun cas, elles ne doivent entrer dans l'installation d'assainissement non collectif.

A l'intérieur des habitations, les descentes d'eaux usées doivent être prolongées jusqu'au toit pour créer une ventilation primaire (6) :



Le prétraitement

Les eaux usées collectées contiennent des particules solides et des graisses qu'il faut éliminer afin de ne pas perturber le traitement ultérieur : c'est le rôle du prétraitement.

Ce prétraitement est en général réalisé dans une fosse, appelée fosse toutes eaux (ou parfois, fosse septique toutes eaux), qui recueille donc toutes les eaux usées collectées.

Les matières solides qui se déposent et s'accumulent dans la fosse doivent être régulièrement évacuées, au moins tous les 4 ans (sauf circonstances particulières) : c'est l'opération de vidange de la fosse.

En sortie de la fosse, les eaux sont débarrassées des particules indésirables et peuvent ainsi être traitées par le sol.

Quel volume pour une fosse recevant toutes les eaux usées ?

- Habitation de 5 pièces* ou moins : 3 m³
 - Habitation de 6 pièces : 4 m³
 - Habitation de 7 pièces : 5 m³
- *Pièces = nombre de chambres + 2



Attention !

Les tampons d'accès de la fosse toutes eaux doivent être accessibles (7) pour permettre sa vidange.

Des gaz sont produits au niveau de la fosse. Ils seront évacués par l'intermédiaire d'une ventilation efficace. La canalisation de ventilation (8) doit être munie d'un extracteur (9) et déboucher au-dessus du toit et des locaux habités.

La fosse toutes eaux doit être installée au plus près de votre habitation, si possible à faible profondeur et à l'écart des zones de passage des voitures.

Le traitement et l'évacuation des eaux

En sortie de la fosse toutes eaux, l'eau est débarrassée des éléments solides, mais elle est cependant encore fortement polluée : elle doit donc être traitée. L'élimination de la pollution est alors obtenue par infiltration des eaux dans le sol ou dans un massif de sable, grâce à l'action des micro-organismes qui y sont naturellement présents.

Les eaux ainsi traitées, se dispersent par écoulement dans le sous-sol. Si cela n'est pas possible (sol argileux...), un rejet en surface, par exemple dans un fossé, peut-être envisagé.



Attention !

Pour que le dispositif fonctionne durablement, le choix du type d'assainissement non collectif à mettre en place doit tenir compte des caractéristiques et contraintes de votre terrain.

Les contraintes du terrain

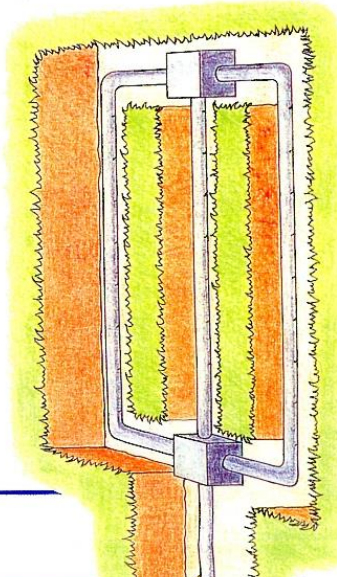
Elles sont liées aux caractéristiques de votre parcelle et en particulier :

- au sol : perméabilité, épaisseur, possibilité de rejet de l'eau traitée...
- à la présence d'eau : niveau de la nappe d'eau souterraine (nappe phréatique)
- à la pente du terrain
- à la surface disponible et à l'encombrement de la parcelle (limite de propriété, présence d'un potager, d'arbres ou d'un verger, d'un accès à un garage...)
- à l'existence d'un puits à proximité

Les techniques de traitement

Elles seront choisies en fonction des contraintes du terrain. On trouvera par exemple les variantes techniques suivantes :

- **Epuration**
 - ↳ Si possible, utilisation du sol en place.
 - ↳ Apport d'un sable de substitution lorsque le sol est inadapté.
- **Disposition traitement**
 - ↳ Enterré dans la parcelle
 - ↳ Mis en place au-dessus du terrain naturel (terre).
- **Dispersion des eaux traitées**
 - ↳ En écoulement dans le sol, sous le dispositif de traitement.
 - ↳ Exceptionnellement, récupération des eaux épurées puis rejet en surface



4 CARACTERISTIQUES ET PRESENTATION DE ORCONTE

4.1 La commune et l'intercommunalité

La commune de ORCONTE fait partie de la communauté de communes PERTHOIS BOCAGE ET DER qui comprend 25 communes.

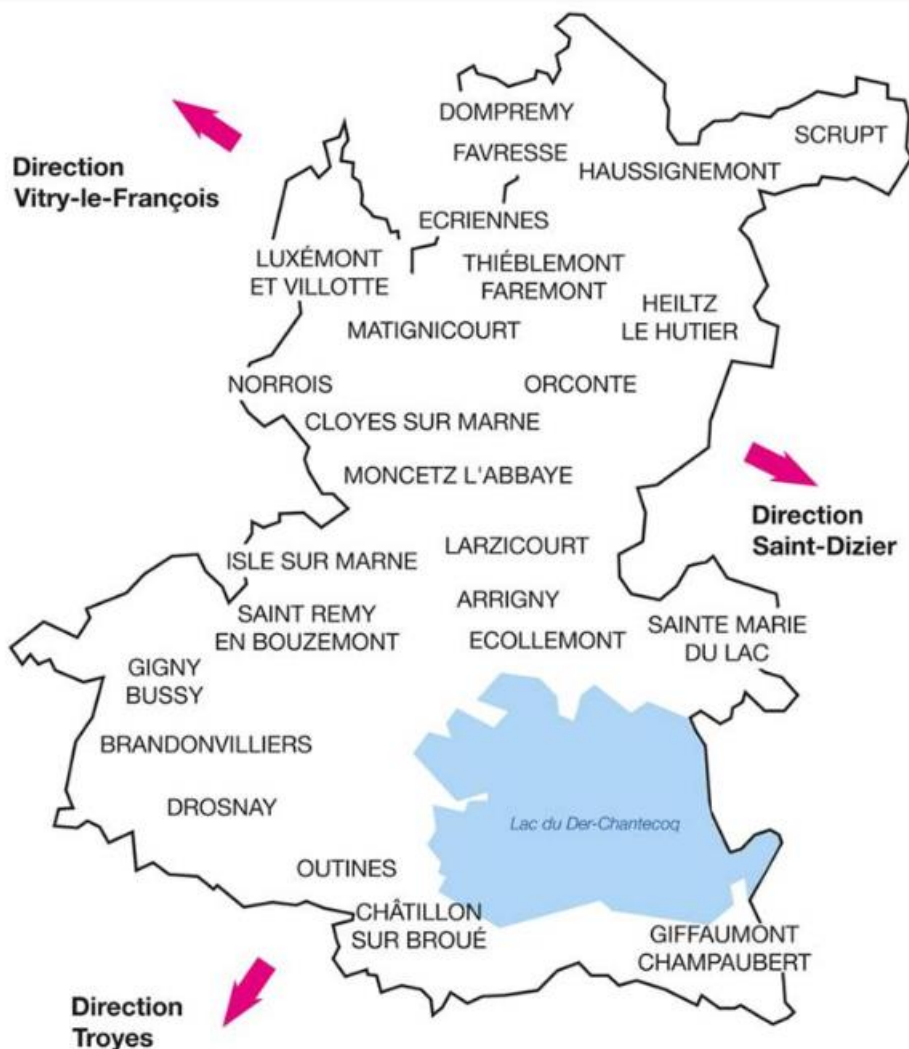


Figure 2 : Communauté de Communes Perthois Bocage Der

ORCONTE s'est développé au carrefour des Routes Départementales 59 et 60, au Sud de la RN 4 à mi-chemin entre VITRY LE FRANCOIS ET SAINT DIZIER.

4.2 Population et habitat

Les données suivantes ont été collectées auprès de l'INSEE. En 2018, la population communale était de 385 habitants.

	1968	1975	1982	1990	1999	2008	2013	2018
Population	315	317	371	409	455	413	433	385
Densité moyenne (hab/km²)	23,1	23,2	27,2	30,0	33,3	30,3	31,7	28,2
Variation annuelle		0,1	2,3	1,2	1,2	- 1,1	1,0	- 2,2

En 2018, le nombre de logements était de 229 soit une augmentation de 3 logements entre les deux derniers recensements.

	1968	1975	1982	1990	1999	2006	2011	2016
Ensemble	121	125	135	176	206	222	226	229
Résidences principales	96	98	115	135	157	173	181	176
Résidences secondaires et logements occasionnels	10	18	4	35	27	43	32	29
Logements vacants	15	9	16	6	22	7	13	24

Les résidences principales représentent 77 % des logements, les résidences secondaires 12 % et les logements vacants 11 %.

En 2018, le taux d'occupation des résidences principales est de 2,19 hab/logement.

4.3 Les perspectives d'urbanisation

La commune possède un PLU (Plan Local d'Urbanisme), approuvé le 14/03/2003.

Il y a 3 zones constructibles réservées à une urbanisation future.

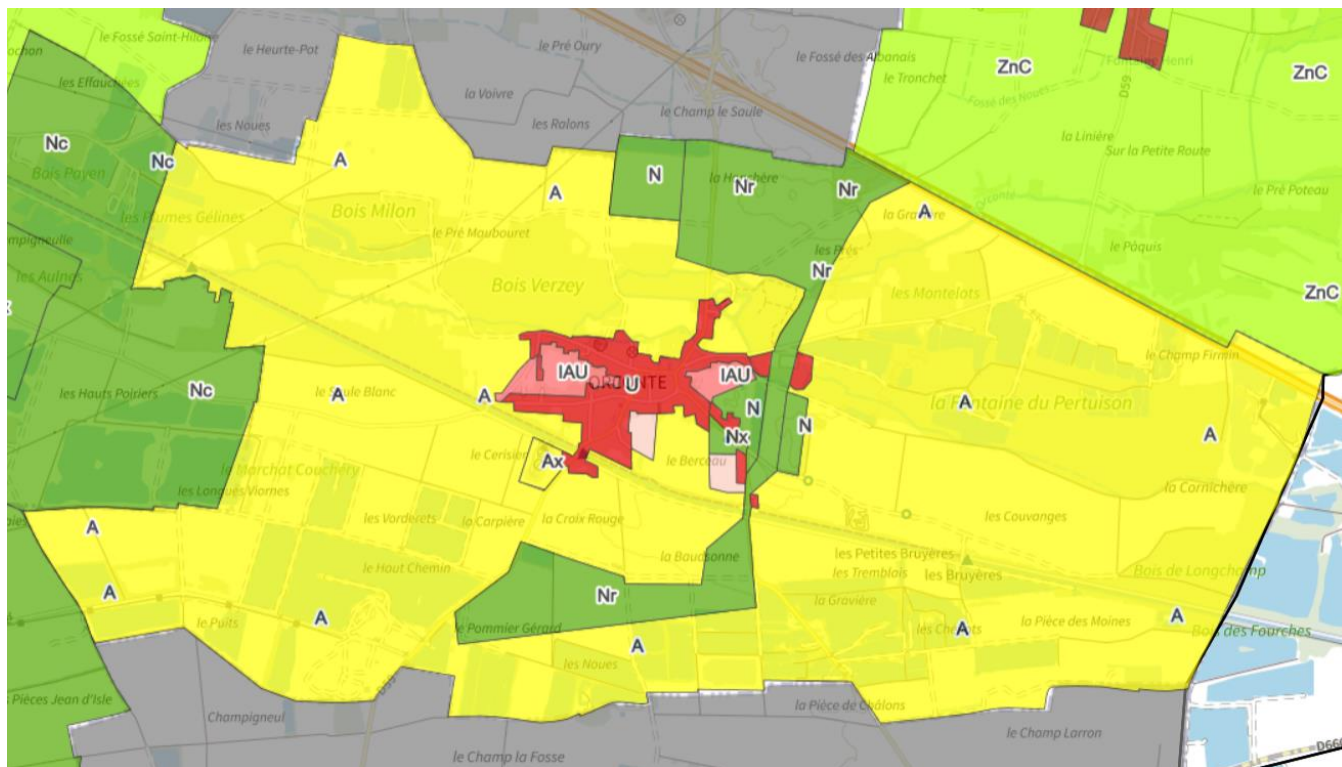


Figure 3 : La carte communale

4.4 Milieu naturel

4.4.1 Géologie

Selon la carte géologique au 1/50.000ème de SAINT DIZIER, les formations quaternaires recouvrent l'ensemble du territoire communal.

Les formations du Quaternaire :

Les alluvions fluviales modernes (Fz) : Elles se composent d'un mélange, à proportion variée, d'argiles et de sables crétacés (limons). On y trouve des coquilles blanches de Mollusques sub-fossiles et actuels terrestres et d'eau douce.

Les alluvions anciennes (Fy) : Composées surtout de galets calcaires jurassiques avec intercalations de lits et lentilles de sables et argiles crétacés, elles s'étendent largement dans les vallées de la Baise, de la Marne et de la Saulx.

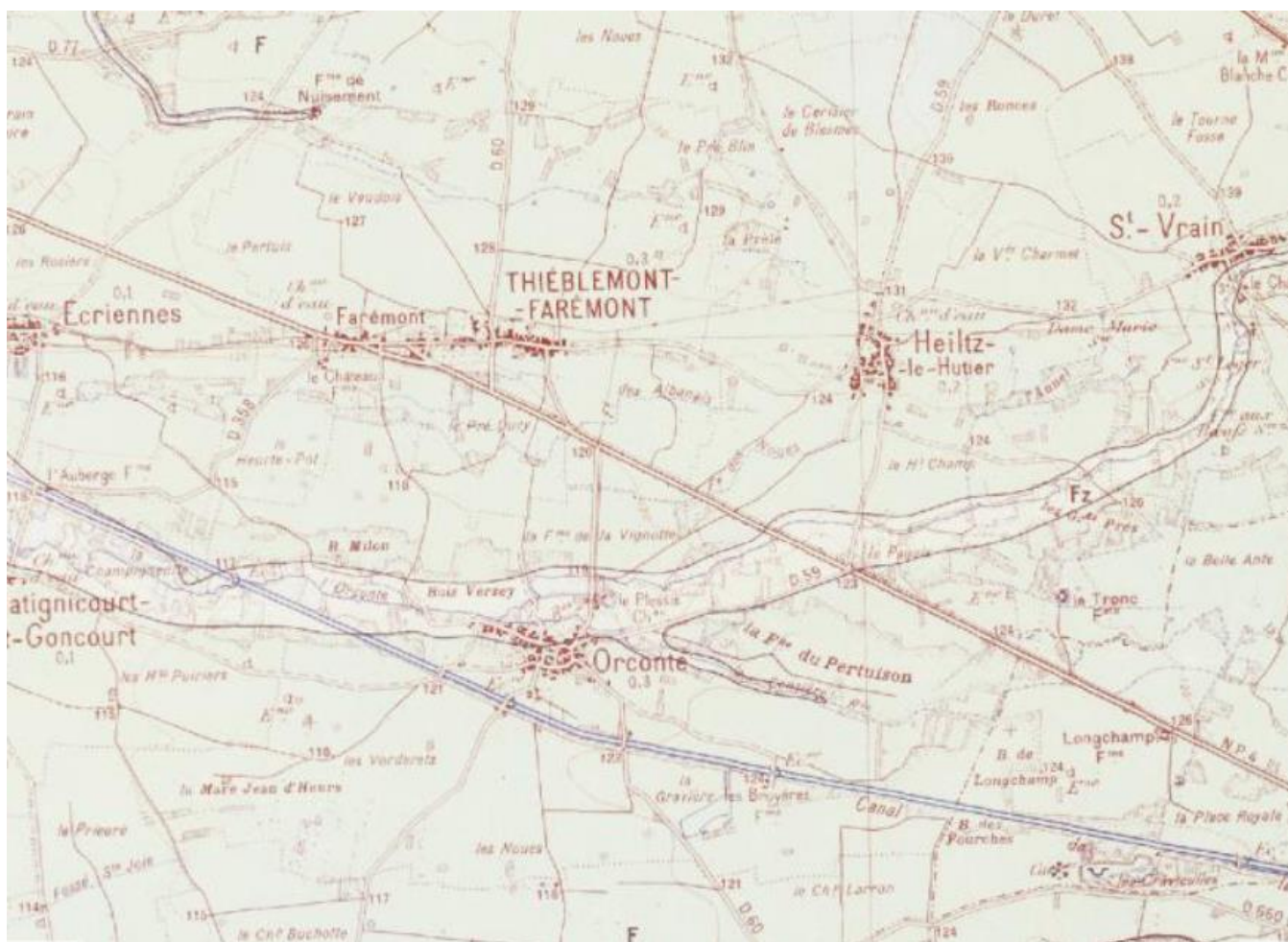


Figure 4 : Extrait de la carte géologique du BRGM

4.4.2 Captage AEP

La commune possède un captage pour son alimentation en eau potable. Il se situe à l'Est du bourg, au niveau du château d'eau.

Dans son rapport de février 1981, l'hydrogéologue agréé détermine des périmètres de protection.

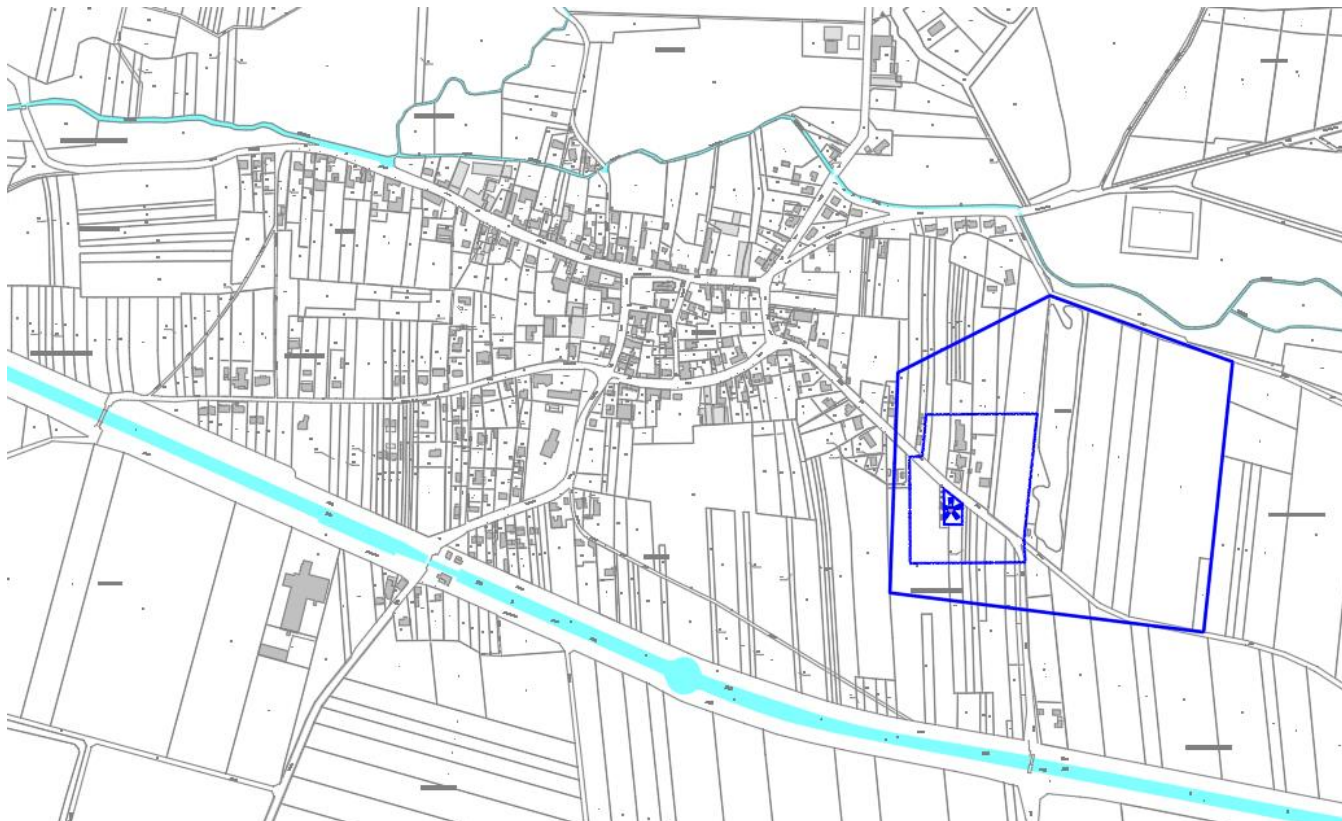


Figure 5 : Captage d'Orconte et ses périmètres

4.4.3 Zones naturelles

4.4.3.1 ZNIEFF

Les ZNIEFF sont des Zones Naturelles d'Intérêt Ecologique Floristique et Faunistique. Leur recensement a été initié par le Ministère de l'Environnement en 1982 ; celles-ci sont de deux types :

- les ZNIEFF de type 1, caractérisées par leur intérêt biologique remarquable ;
- les ZNIEFF de type 2, grands ensembles naturels riches et peu modifiés aux potentialités biologiques importantes.

L'inventaire de la flore et de la faune de ces zones est une base de connaissances utile pour améliorer la prise en compte de l'espace naturel. Réalisé par des spécialistes et actualisé en permanence, il est disponible dans chaque région à la DREAL (Direction Régionale de l'Environnement, de l'Aménagement et du Logement).

Les propositions de gestion des sites liés aux ZNIEFF, qui ne sont que des propositions, n'ont pas de caractère contraignant quant à l'usage des eaux superficielles.

Une ZNIEFF de type 1 (210013037 : Ensemble de gravières entre Orconte et Larzicourt) s'étend au Sud du bourg.

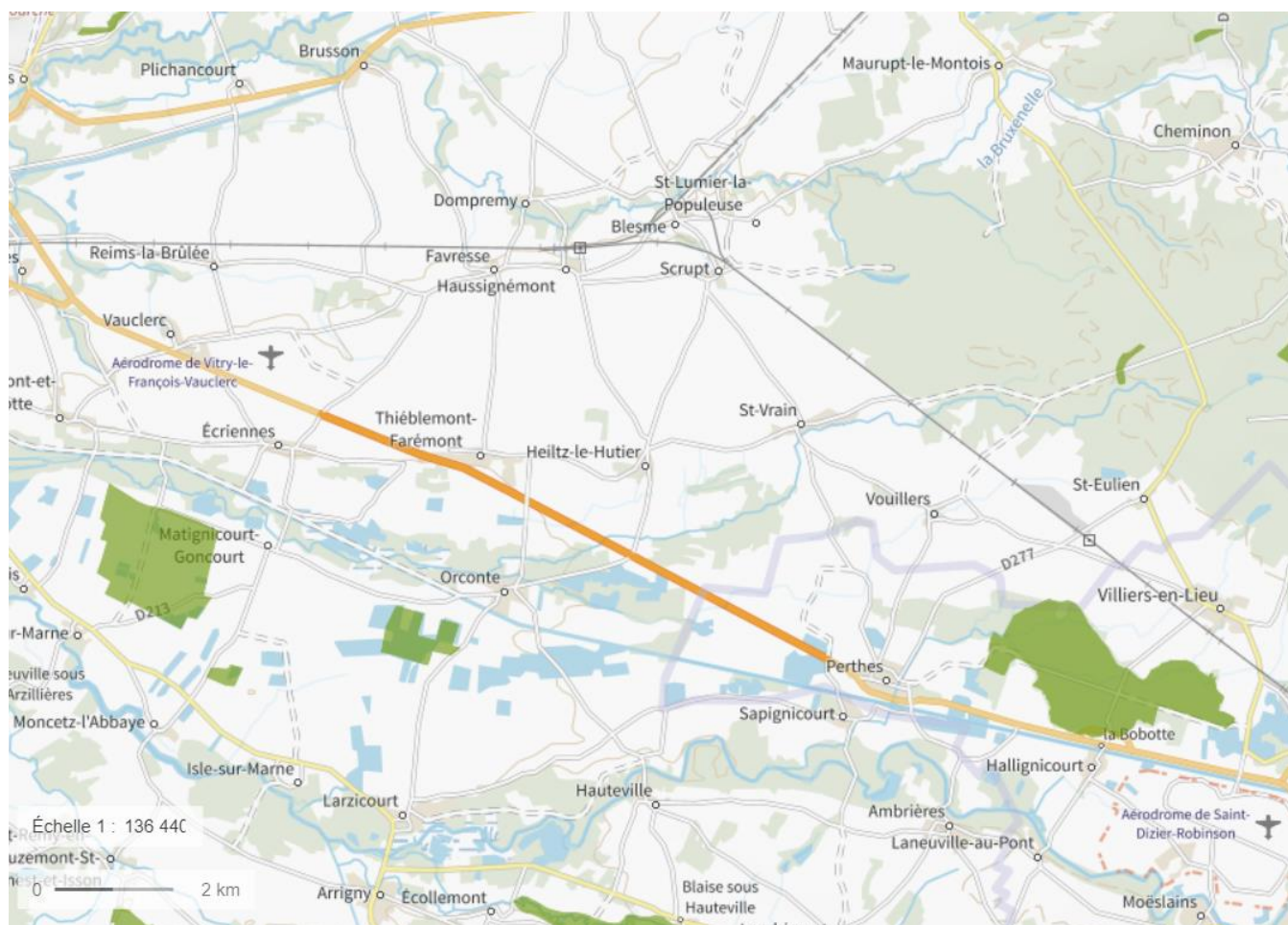


Figure 6 : ZNIEFF de type 1- Géoportail

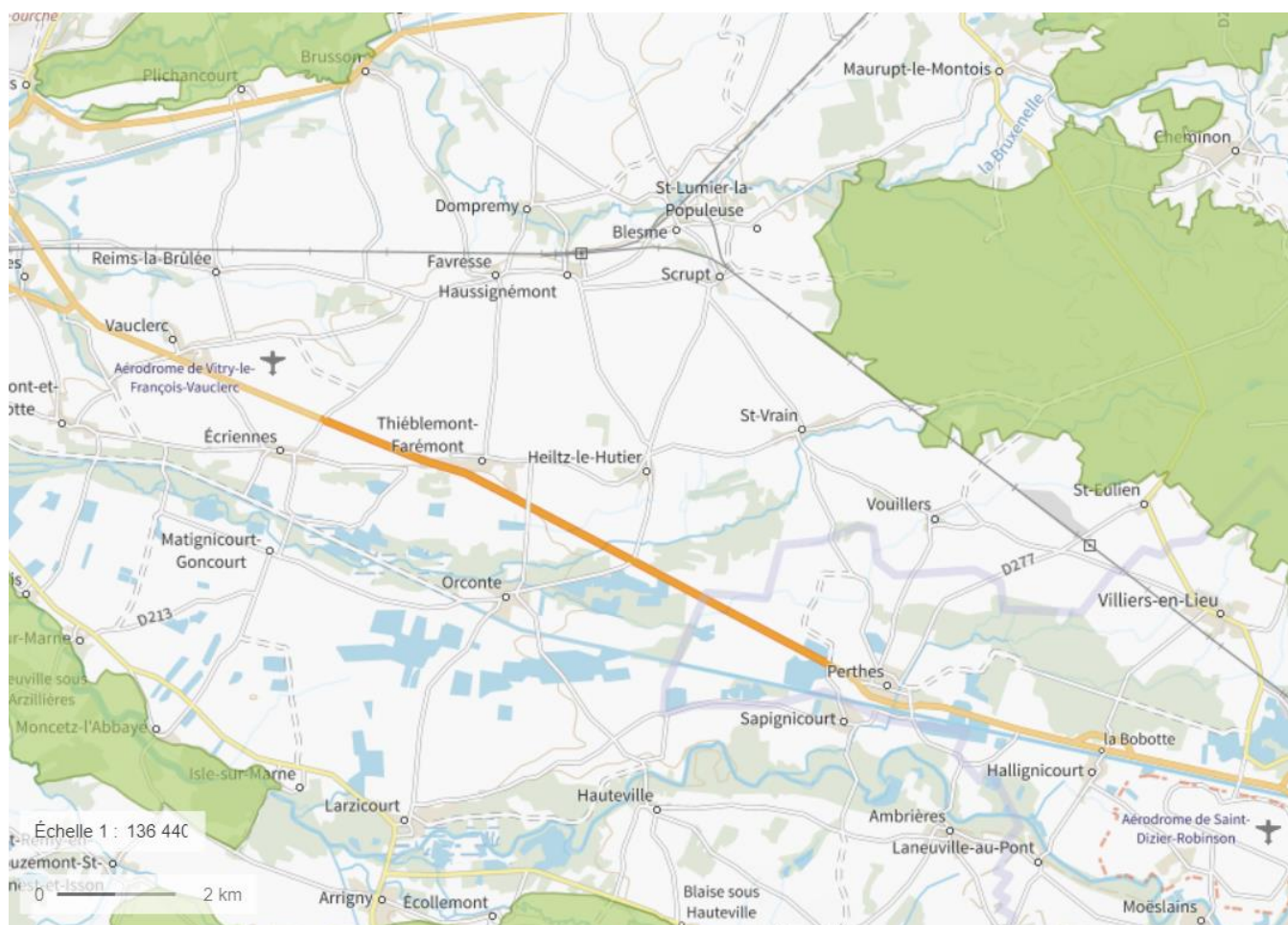


Figure 7 : ZNIEFF de type 2- Géoportail

4.4.3.2 Natura 2000

Le réseau Natura 2000, mise à place par l'Union Européenne vise à assurer la survie à long terme des espèces et des habitats particulièrement menacés, à forts enjeux de conservation en Europe. La structuration de ce réseau comprend :

- Des zones de protection spéciales (ZPS) visant la conservation des espèces d'oiseaux sauvages figurant à l'annexe 1 de la Directive Oiseaux, ou qui servent d'aires de reproduction, de mue, d'hivernage ou de zones de relais à des oiseaux migrateurs.
- Des zones spéciales de conservation (ZSC) visant la conservation des types d'habitats et des espèces animales et végétales figurant aux annexes 1 et 2 de la Directive Oiseaux.

Il n'a pas de zones Natura 2000 qui s'étendent sur le territoire communal.

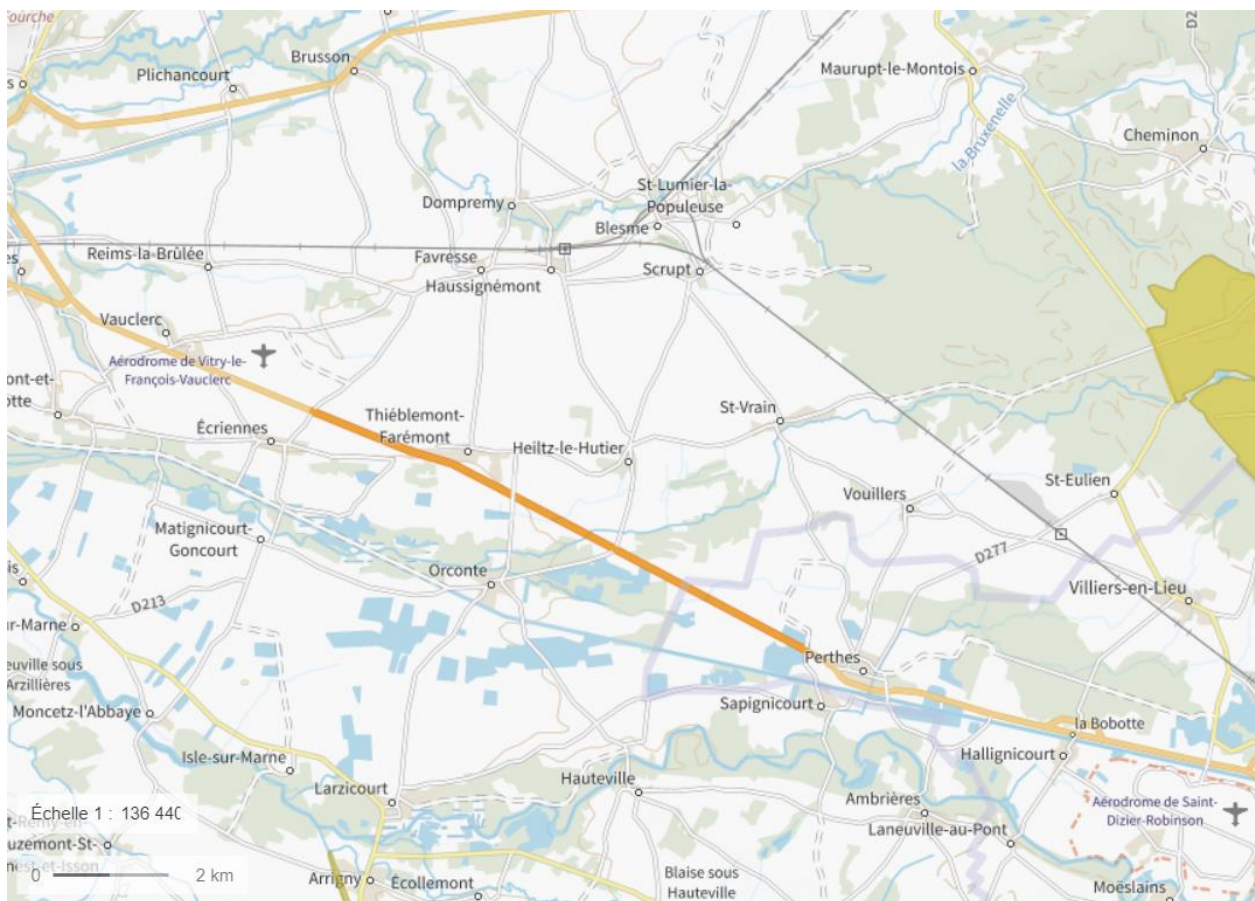


Figure 8 : Zone Natura 2000 (ZSC)- Géoportail

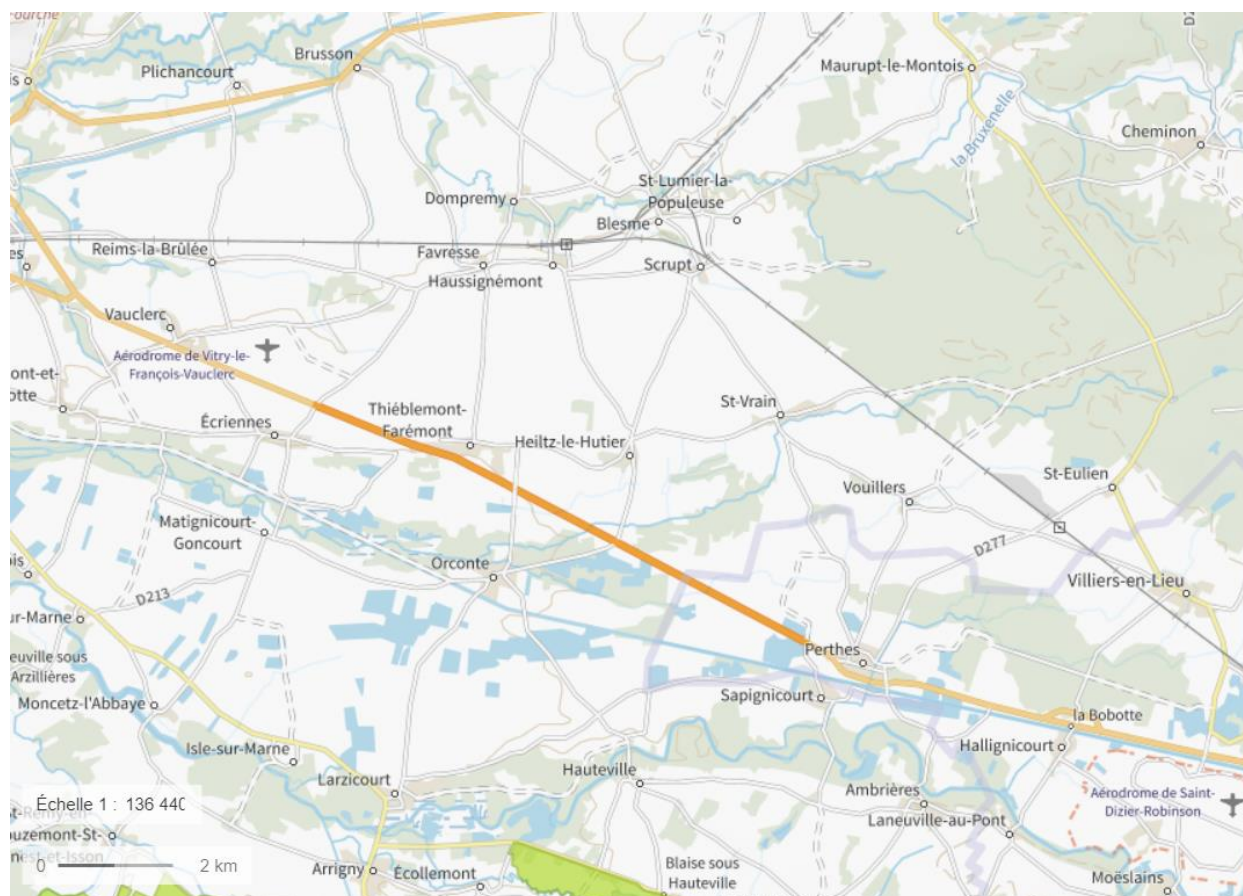


Figure 9 : Zone Natura 2000 (ZPS)- Géoportail

4.4.3.3 RAMSAR

Entrée en vigueur, en France, le 1er octobre 1986, la convention de Ramsar a pour objectif la conservation et la gestion rationnelle des zones humides et de leurs ressources.

Fondée à l'origine sur la préservation des habitats d'oiseaux d'eau, cette convention a maintenant élargi son champ de compétence à la protection de tous les aspects de la biodiversité et va même jusqu'à la protection des valeurs sociales et culturelles présentes sur le territoire des zones humides.

Le territoire communal est englobé dans une zone : "Etangs de la Champagne Humide" (FR7200004).



Figure 10 : La zone RAMSAR- Géoportail

4.4.3.4 ZICO

La France doit respecter la directive n°79-409 du 6 avril 1979 relative à la conservation des oiseaux sauvages, dite « Directive Oiseaux ». Elle est applicable à tous les Etats membres de l'Union Européenne depuis 1981 qui doivent prendre « toutes les mesures nécessaires pour préserver, maintenir ou rétablir une diversité et une superficie suffisante d'habitats pour toutes les espèces d'oiseaux vivant naturellement à l'état sauvage sur le territoire européen », y compris pour les espèces migratrices non occasionnelles.

Pour pouvoir identifier plus aisément les territoires stratégiques pour l'application de cette directive, l'Etat français a fait réaliser un inventaire des « Zones Importantes pour la Conservation des Oiseaux » (ZICO), appelées parfois « Zones d'Intérêt Communautaire pour les Oiseaux ».

La ZICO, lac du Der Chantecoq et étangs latéraux) est présente au Sud du bourg.

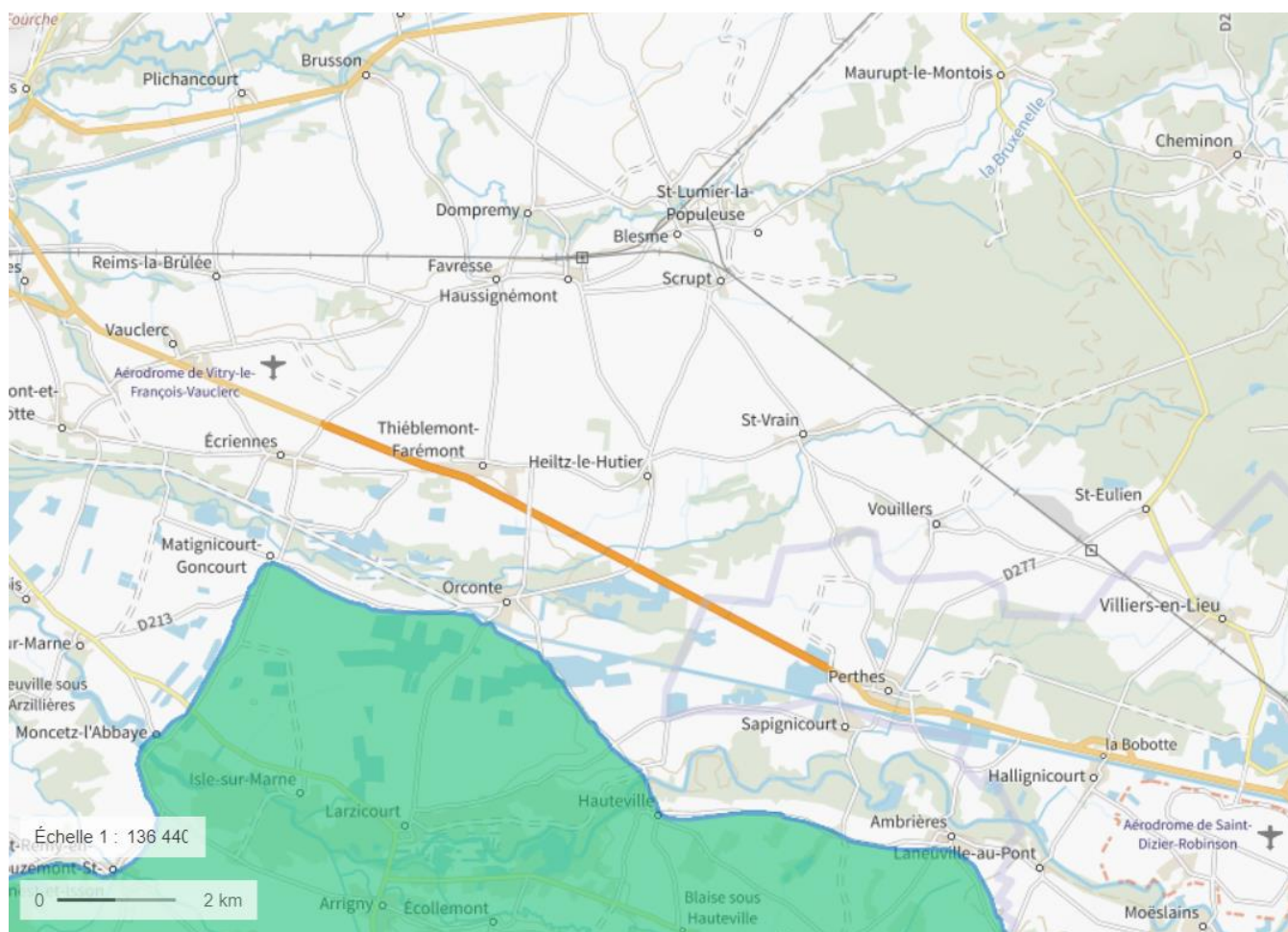


Figure 11 : La ZICO (CA05 Lac du Der Chantecoq et étangs latéraux) - Géoportail

4.4.4 Les sites inscrits ou classés

Articles L. 341-1 à 22 du code de l'environnement :

Les sites et monuments naturels de caractère historique, artistique, scientifique, légendaire ou pittoresque susceptibles d'être protégés au titre de la loi du 2 mai 1930 (art. L.341-1 à 22 du code de l'environnement) sont des espaces ou des formations naturelles dont la qualité appelle, au nom de l'intérêt général, la conservation en l'état (entretien, restauration, mise en valeur...) et la préservation de toutes atteintes graves (destruction, altération, banalisation...).

A compter de la notification au préfet de texte (décret ou arrêté) prononçant le classement ou l'inscription d'un site ou d'un monument naturel, tous travaux susceptibles de modifier l'état ou l'état d'un site sont soumis au contrôle du ministre chargé des sites ou du préfet du département.

Sites inscrits

Concrètement, cette mesure entraîne pour les maîtres d'ouvrages l'obligation d'informer l'administration de tous projets de travaux de nature à modifier l'état ou l'aspect du site, quatre mois au moins avant le début de ces travaux. **L'Architecte des bâtiments de France émet un avis simple** et qui peut être tacite **sur les projets de construction**, et **un avis conforme sur les projets de démolition (R.425-18 code de l'urbanisme)**.

Sites classés

Concrètement, **toute modification de l'état ou de l'aspect du site est soumise à autorisation spéciale** (art. L. 341-10), délivrée, en fonction de la nature des travaux, soit par le ministre chargé des sites après avis de la CDNPS voire de la Commission supérieure, soit par le préfet du département qui peut saisir la CDNPS mais doit recueillir l'avis de l'Architecte des bâtiments de France).

Il n'existe pas de Monuments historiques inscrits ou classés sur la commune.

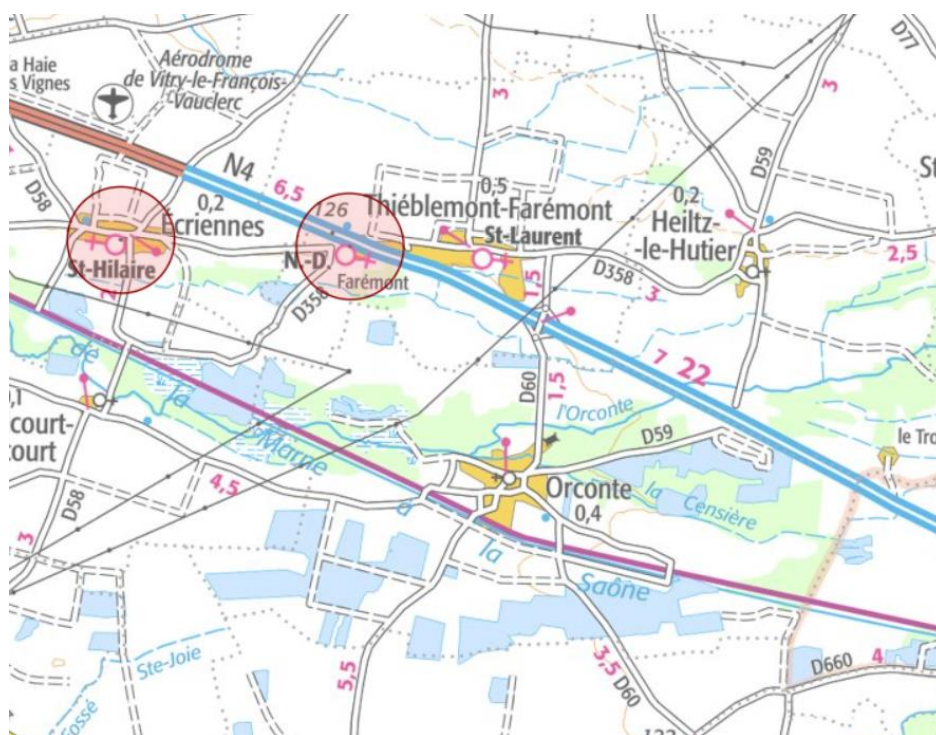


Figure 12 : Les Monuments historiques et leurs périmètres – Ministère de la culture

5 METHODOLOGIE POUR LE CHOIX DU ZONAGE D'ASSAINISSEMENT

La création des documents comprend :

- la prise en compte des contraintes et des caractéristiques des communes, notamment en termes d'urbanisation actuelle et future (analyse de l'évolution des documents d'urbanisme, projets d'urbanisation) ;
- la prise en compte de travaux réalisés;
- l'actualisation des contraintes environnementales et des données communales en général ;
- la délimitation exacte du zonage retenu.

5.1 Contraintes d'habitat

L'organisation paysagère et architecturale d'une parcelle peut constituer un obstacle au même titre que les contraintes du milieu naturel. Elle détermine les caractéristiques à prendre en compte lors de l'exécution des travaux d'installation d'une filière d'assainissement non collectif.

Facteur d'impossibilité ou très contraignant : la taille de la parcelle. Si la surface disponible est quasiment nulle pour implanter un épandage souterrain, un lit filtrant (...), il faut rechercher des solutions qui doivent rentrer dans une réflexion générale. Globalement, c'est la proportion de logements difficiles qui jouera et non un cas isolé dans la commune. De même en assainissement collectif, il est parfois très difficile de reprendre la totalité des logements.

Facteur contraignant : c'est ce facteur qui déterminera pour partie les surcoûts liés à des travaux rendus difficiles du fait de possibilités d'accès réduites (travail à la main majoré) ou d'aménagement paysager très dense à respecter lors de la remise en état des lieux dans leur état premier. Dans cette classe, il faut également citer la pente qui peut jouer en demandant une adaptation des tranchées à celle-ci ou bien nécessiter un relevage des effluents.

Facteurs favorables : à l'opposé une large surface parcellaire, une absence de pente (...) seront des facteurs qui rendront aisées le choix de la filière d'assainissement et l'exécution des travaux.

Les critères à prendre en compte :

↳ La pente

Une pente supérieure à 10/15 % ne permet pas la mise en place d'un épandage souterrain et rend délicate toute autre installation.

La topographie peut jouer comme facteur d'enclavement en resserrant les logements situés en amont de la pente et s'alignant perpendiculairement aux courbes de niveau entre la route et le versant. Ainsi il est nécessaire d'évaluer pour chaque parcelle bâtie les possibilités d'un transit gravitaire des effluents de la sortie de la fosse septique au champ d'épandage possible. Si ce dernier est en élévation, il faut alors relever les effluents.

↳ La taille des parcelles et les filières d'assainissement non collectif

Pour calculer l'emprise des dispositifs d'assainissement non collectif, il faut prendre en compte :

- l'ensemble des ouvrages de prétraitement des effluents (fosse septique) ;
- la surface d'infiltration nécessaire et le périmètre englobé par les tuyaux d'épandage ;
- la distance à respecter entre les ouvrages, les bâtiments et les limites de propriété.

La surface du champ d'épandage va donc dépendre essentiellement du périmètre englobé par les tuyaux d'épandage et de la surface d'infiltration, elle-même dépendante du type de sol rencontré.

Elle peut être estimée selon l'unité d'aptitude et dans l'hypothèse d'un F4 - 3 chambres entre 60 et 100 m², soit une aire disponible libre de tout accès ou réseau (PTT, EDF, AEP) nécessaire de 200 à 300 m².

La surface disponible ne peut être connue avec précision qu'après enquête par logement. Une première approche peut en être faite en estimant que généralement 70 % de la surface d'une parcelle est occupée par les bâtiments (maison, garage, remise, etc...), la voirie, le jardin, le dispositif de dispersion des eaux pluviales..., il ne reste donc que 30 % pouvant être réservés à la rénovation d'un assainissement non collectif. Cette appréciation se fait sur le terrain en examinant avec soin chaque logement vis-à-vis de la surface disponible, la pente, l'aménagement paysager, etc... Cette valeur n'est qu'indicative, car elle dépend également de la volonté du propriétaire à accepter ou non la réhabilitation des dispositifs d'eaux usées.

↳ L'accessibilité aux travaux

L'accessibilité aux travaux est certainement le facteur le plus difficile à apprécier mais néanmoins important puisqu'il permet de juger de leur faisabilité et de l'incidence sur les coûts des diverses difficultés afférentes à chaque parcelle. Ce dernier point est traité en prix unitaires moyens obtenus lors de travaux. Par contre la faisabilité a été appréciée de différentes manières au cas par cas en notant :

- l'étroitesse du portail d'entrée ;
- les parcelles encloses par des murs ;
- les logements jumelés ou accolés...

↳ L'aménagement paysager

L'aménagement paysager est le facteur qui apparaît comme le plus subjectif car ressenti par l'entrepreneur comme une difficulté aux travaux (ce qui se traduit par un surcoût pour la remise en état des lieux) et pour l'utilisateur comme un refus (ou une volonté) plus ou moins prononcé de voir bouleversé pour quelque temps sa parcelle. A cet égard et malgré les dégradations les plus fortes entraînées, la période automnale est la plus favorable car les loisirs extérieurs sont réduits en cette saison.

Seuls les points majeurs sont relevés : cour bétonnée, arbres de haut-jet, muret... car les pelouses les décors floraux, les aires de jeux peuvent être facilement recréés.

↳ L'exutoire

La présence d'un exutoire de surface est nécessaire pour l'implantation technique de substituts comme les lits filtrants drainés. Le réseau hydraulique superficiel est donc parfois relevé.

5.2 Filières d'assainissement non collectif

En tenant compte de la carte d'aptitude des sols et de la carte des contraintes parcellaires, la représentativité des différentes filières sur chaque secteur a pu être déterminée.

De multiples filières agréées existent aujourd'hui et ont reçu un agrément leur permettant d'être mise en œuvre. Il s'agit des filières de type : filtres compacts, micro station à cultures libres, micro station à cultures fixées immergées, filtres plantés de roseaux. La liste exhaustive est consultable sur <http://www.assainissement-non-collectif.developpement-durable.gouv.fr/>

Pour un logement de type F4, la filière classique est constituée d'une fosse toutes eaux de 3.000 litres suivie d'un dispositif de traitement adapté à la nature du sol :

- épandage souterrain (tranchées d'infiltration ou lit d'infiltration) ;
- lit filtrant vertical non drainé ;
- lit filtrant vertical drainé (suivi d'un exutoire) ;
- tertre d'infiltration.

D'après l'expérience, il apparaît que de nombreuses installations en place ne répondent pas aux critères du contrôle réalisé par le Service Public d'Assainissement Non Collectif (S.P.A.N.C.) mis en place. De nombreuses installations devront donc être réhabilitées.

Le diagnostic réalisé par le SPANC permet d'identifier précisément les installations qui, compte tenu de leur conception, de l'entretien réalisé et du contexte parcellaire, nécessitent des opérations d'entretien, de maintenance voire de réhabilitation.

Seule une étude de sol à la parcelle peut permettre le cas échéant de définir la filière à mettre en place dans le cas d'une réhabilitation.

Les différentes filières sont présentées en annexe.

5.3 Coûts de l'assainissement non collectif

5.3.1 La réhabilitation

La réhabilitation correspond à la reprise complète ou partielle d'une installation d'assainissement afin de la rendre fonctionnelle et conforme à la réglementation en vigueur.

Sous certaines conditions, il est possible pour les Collectivités d'intervenir en domaine privé pour réhabiliter les installations individuelles.

5.3.2 Hypothèses de départ

Les hypothèses de départ portent sur :

- l'état des dispositifs existants et sur ce qui peut être récupérable des dispositifs de prétraitement dans le cas d'une réhabilitation ;
- la capacité potentielle des logements en habitants, déterminante dans le dimensionnement des dispositifs de prétraitement et d'épuration-dispersion.
- Le premier point ne peut être traité d'une manière approfondie que lors d'une enquête exhaustive, logement par logement de type Avant-projet Détaillé. Il a été pris comme hypothèse financière de réhabilitation un logement de type F5.

Dans l'ancienne filière, si la fosse septique est présente dans la plupart des cas, le bac dégraisseur est le plus souvent sous dimensionné ou inexistant, aussi, sa présence en tant que dispositif propre n'entre pas en ligne de compte dans le cas d'une réhabilitation. Seul, se pose le problème du maintien de la fosse septique existante et de l'adjonction d'une fosse toutes eaux, en série avec la première. Sur le plan économique, les résultats des dernières consultations montrent qu'il n'est pas plus onéreux de refaire toute l'installation que de la réhabiliter. Ainsi, dans un but de simplification, on peut considérer comme équivalents les coûts des différentes filières, que l'on conserve ou non les dispositifs existants.

De fait, les travaux réalisés dans le cadre des réhabilitations montrent que l'installation est à refaire dans la presque totalité des cas : la fosse existante est trop profonde, le volume trop faible, etc. Par ailleurs, des installations refaites à neuf offrent une sécurité financière et technique pour le Maître d'Ouvrage, le Maître d'Œuvre et le propriétaire.

A été retenu comme dispositifs de prétraitement :

- une fosse toutes eaux sur les eaux ménagères (cuisine, salles de bains, machine à laver, ...) et les eaux vannes (dans le cas où rien n'existe ou dans le cas où toute l'installation est à refaire) ;
- le bac dégraisseur n'est nécessaire que dans le cas où la sortie des eaux ménagères est éloignée de plus de 10 m de la fosse toutes eaux (une fosse septique réservée aux eaux ménagères peut également être mise en place). Il peut être avantageusement remplacé par une fosse septique ;
- un filtre décolloïdeur n'est en principe nécessaire que si les eaux usées sont prétraitées séparément.

Le volume minimum recommandé pour une fosse toutes eaux est de 3.000 l pour un F.4.

Le volume du bac dégraisseur est modulable en fonction du logement et du volume de la fosse septique :

	F4	F5	F6	F7
INDICATIF	4 usagers	5 usagers	6 usagers	7 usagers
Fosse toutes eaux	3.000 l	3.000 l	4.000 l	5.000 l
Bac dégraisseur	200 l ou 500 l*	200 l ou 500 l*	200 l ou 500 l*	200 l ou 500 l*

* 200 l sont nécessaires pour la desserte d'une cuisine, 500 l dans l'hypothèse où l'ensemble des eaux ménagères transite dans des dispositifs.

Dans la plupart des cas, le filtre décolloïdeur est intégré dans la fosse toutes eaux.

5.3.3 Coûts des filières d'assainissement

Le coût de chacune des filières proposées est établi sur la base du dimensionnement retenu soit celui d'un F.4. Il est tiré de travaux réalisés.

Les coûts de base des filières par logement dans l'hypothèse d'un F4 s'élèvent à :

- épandage souterrain	8.000 € HT.
- lit filtrant vertical non drainé	10.000 € HT.
- lit filtrant drainé à flux vertical	12.000 € HT.
- tertre d'infiltration	12.000 € HT.
- filière agréée	12.000 € HT.
- pompe de relevage	1.500 € HT
- exutoire	1.000 à 6.000 € HT

6 SOLUTIONS TECHNIQUES D'ASSAINISSEMENT COLLECTIF

6.1 Les collecteurs sous voies publiques

Les travaux concernant le réseau de collecte gravitaire comprennent la fourniture et la pose :

- d'une canalisation \varnothing 200 mm, en PVC, PP ou PRV et occasionnellement en fonte dans les secteurs gorgés d'eau ;
- d'un fond de fouille ;
- éventuellement d'un rabattement de nappe par un puits filtrant ;
- d'un terrassement de la tranchée avec blindage de protection si nécessaire ;
- d'un lit de pose ;
- de la mise en place de la canalisation dans les règles de l'art ;
- du remblaiement de la fouille en matériaux d'apport ou de réemploi suivant l'usage de la voirie ;
- de la réfection à l'identique de la chaussée.

COUPES TYPE

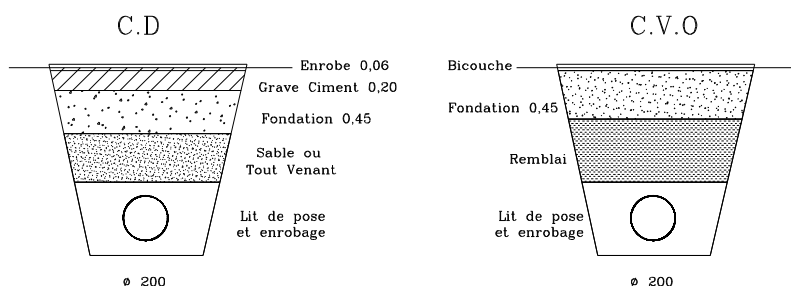


Figure 12 : Coupes schématiques des tranchées

La pente minimum de pose est de 0,01 à 0,005 m/m. Sa profondeur varie en fonction du relief ; elle est en moyenne de 1,50/1,80 m.

Sa réalisation nécessite des travaux de terrassement, des croisements d'ouvrage, des remblais en sable, d'éventuelles surprofondeurs, des travaux de blindage, des démolitions et des réfections de chaussée. Son coût au mètre linéaire dépend de l'ampleur des surprofondeurs et des prescriptions à observer concernant la réfection des chaussées.

De façon à réaliser un réseau continu dans un village, il est souvent nécessaire d'utiliser des postes de refoulement (éventuellement de relèvement) afin de se soustraire aux contraintes topographiques. À chaque point est alors posé un poste de refoulement chassant les eaux usées dans une canalisation de faible diamètre (\varnothing 53 à 120 mm en zone rurale) aboutissant dans une canalisation gravitaire ou directement à la station d'épuration.

Cet ensemble est sensible puisque les débits nocturnes sont très faibles dans un petit village. Les eaux usées stagnent alors dans la canalisation et se dégradent en dégageant de l'hydrogène sulfuré pouvant donner de l'acide sulfurique à l'origine de fortes corrosions sur les installations ou

de dysfonctionnement sur la station d'épuration. Dans des conditions limites de réalisation : travaux dans des fonds alluviaux gorgés d'eau ou remblayés de tourbe, travaux dans des roches très dures (grès, etc...), il peut être préconisé de réduire ou de supprimer le réseau gravitaire en développant un réseau sous pression ou sous vide.

6.2 L'alimentation des parcelles privées : branchements particuliers

Ce sont des canalisations en diamètre 100 ou diamètre 125 mm posées entre la sortie des eaux usées de l'habitation à la boîte de branchement posée à la limite du domaine public.

Ces travaux sont à la charge du propriétaire et ne sont généralement pas subventionnables.

D'après le Code de la Santé Publique, il y a obligation de se raccorder sous deux ans. Les travaux font généralement l'objet d'études spécifiques afin de proposer un projet technique à l'habitant (avec son coût) et d'optimiser la profondeur du réseau public.

6.3 Branchements publics

A la limite de la parcelle privée, une boîte de branchement (circulaire de diamètre 250 à 315 mm) munie à sa base d'une pièce de raccordement est posée à la profondeur moyenne de 1,20 à 1,40 m.

C'est dans cette boîte et sans la briser, que doit se raccorder le particulier. La liaison de celle-ci au collecteur principal est assurée par une canalisation de diamètre 125 à 160 mm. Cet ensemble constitue le branchement public mis à la disposition de l'utilisateur.

C'est à ce titre que peut être demandée une participation au propriétaire pour la construction de ce raccordement. L'assiette est définie dans son cadre réglementaire par la collectivité qui gère le réseau.

6.4 La conduite et le poste de refoulement

La station de pompage permet de relever ou de refouler les eaux usées vers un point haut et de mailler ainsi le réseau gravitaire. Elle comprend : une alimentation électrique, un dégrillage, des pompes, une protection (dessableur, clapet, vanne) et une commande de protection ou de surveillance.

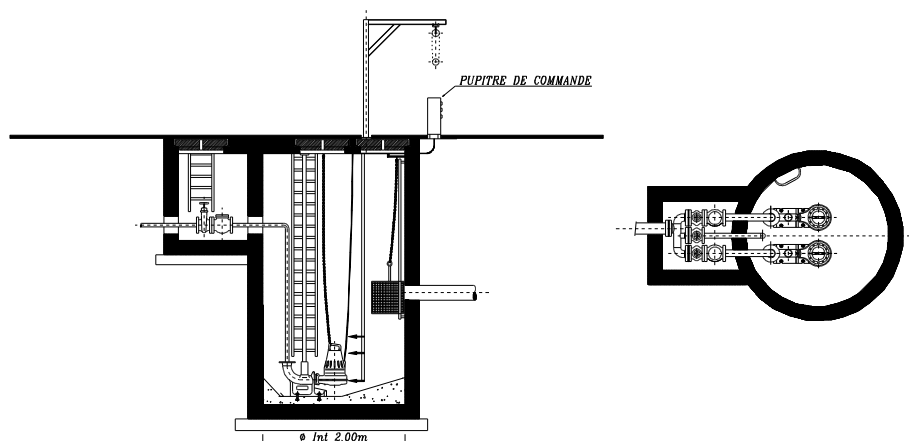


Figure 13 : Schéma d'un poste de refoulement

Suivant la capacité nécessaire, on prévoira des postes principaux (plus de 50 habitations), secondaires (10 à 50 habitations) ou tertiaires (1 à 10 habitations) de refoulement. La conduite de refoulement, quant à elle, est généralement en PE, en PVC ou en fonte. Son diamètre varie entre 53 et 120 mm pour de petits débits en zone rurale. Elle est posée si possible en banquette et en tranchée commune avec la canalisation gravitaire.

6.5 La station d'épuration

Une station d'épuration est installée généralement à l'extrémité d'un réseau de collecte, sur l'émissaire principal, juste en amont de la sortie des eaux vers le milieu naturel. Elle rassemble une succession de dispositifs, empruntés tour à tour par les eaux usées. Chaque dispositif est conçu pour extraire au fur et à mesure les différents polluants contenus dans les eaux. La succession des dispositifs est bien entendu calculée en fonction de la nature des eaux usées recueillies sur le réseau et des types de pollutions à traiter.

Plusieurs modes de traitement peuvent être envisagés à l'aval d'un réseau collectif (lit bactérien, boues activées, disques biologiques, lagunage, filtre à sable, etc). Ceux-ci dépendent notamment de la charge de pollution à traiter, de la sensibilité du milieu récepteur (qualité des cours d'eau, exutoire existant ou non,...) et du type de réseau (séparatif ou unitaire).

Les dispositifs de prétraitement sont présents dans toutes les stations d'épuration, quels que soient les procédés mis en œuvre à l'aval. Ils ont pour but d'éliminer les éléments solides ou particuliers les plus grossiers, susceptibles de gêner les traitements ultérieurs ou d'endommager les équipements : déchets volumineux (dégrillage), sables (dessablage) et corps gras (dégraissage - déshuilage).

Le dégrillage consiste à faire passer les eaux usées au travers d'une grille dont les barreaux, plus ou moins espacés, retiennent les éléments les plus grossiers. Après nettoyage des grilles par des moyens mécaniques, manuels ou automatiques, les déchets sont évacués avec les ordures ménagères. Le tamisage, qui utilise des grilles de plus faible espacement, peut parfois compléter cette phase du prétraitement.

Le dessablage et le déshuilage-dégraissage consistent ensuite à faire passer l'eau dans des bassins où la réduction de vitesse d'écoulement fait se déposer les sables et flotter les graisses. L'injection des microbulles d'air permet d'accélérer la flottation des graisses. Les sables sont récupérés par pompage alors que les graisses sont raclées en surface. On enlève ainsi de l'eau les éléments grossiers et les sables de dimension supérieure à 200 microns ainsi que 80 à 90 % des graisses et matières flottantes (soit 30 à 40 % des graisses totales).

6.6 Coûts unitaires en assainissement collectif

Les coûts sont estimés à partir du bordereau de prix d'avant-projet détaillé.

Les grands chapitres en sont : terrassement (blindages, surprofondeur), réfection de chaussée, tuyaux d'assainissement, regards, branchements, refoulements (en tranchée commune ou non), signalisation de chantier, récolement et essais d'étanchéité.

Les coûts des prestations de sécurité (blindage, signalisation) et ceux des prestations de qualité (caméra, essais d'étanchéité) sont également à prendre en compte.

Nature de l'ouvrage	Montant € HT
Réseau de collecte ø 200 mm	350 €/ml
Poste de refoulement	60 000 €/ouvrage
Traitement H ₂ S à l'air	15 000 € ouvrage
Traitement H ₂ S chimique	25 000 €/ouvrage
Conduite de refoulement des eaux usées	160 €/ml
Branchement partie publique	2 000 €/branchement
Branchement partie privée	3 000 €/branchement

Tableau 1 : Coûts unitaires en assainissement collectif

6.7 Coût d'entretien de l'assainissement collectif

6.7.1 Réseau

Un curage préventif et systématique du réseau comprend :

- un curage des regards de visite (1 fois dans les 5 ans) ;
- un curage hydrodynamique des canalisations sur la base de 20 % du linéaire par an.

6.7.2 Station de pompage

Ces prestations comprennent :

- une visite hebdomadaire de propreté et de contrôle ;
- le curage de la bêche de stockage quand nécessaire ;
- le contrôle annuel détaillé une fois par an.

6.7.3 Coûts unitaires

Charges d'exploitation	
Réseau gravitaire	1 €/ml/an
Poste avec traitement à l'air	7 000 €/an
Poste avec traitement chimique	10 000 €/an
Poste sans traitement	5 000 €/an
Obturateur	2 000 €/an
Station d'épuration	60 €/habitant

Tableau 2 : Coûts eu fonctionnement en assainissement collectif

7 ASSAINISSEMENT EXISTANT

7.1 Assainissement collectif

La Communauté de communes PERTHOIS BOCAGE ET DER est compétente pour l'assainissement collectif et non collectif. A ce titre elle gère l'assainissement collectif et non collectif pour les communes incluses au périmètre communautaire.

Le réseau d'assainissement de ORCONTE est de type séparatif. C'est un réseau sous vide, d'un linéaire total de 5.726 ml.

Les eaux usées collectées sont traitées sur station d'épuration communale, de type boues activées d'une capacité nominale de 600 EH (Equivalent Habitant).



Figure 14 : Station d'épuration

7.2 Réseau pluvial

Le réseau pluvial par buse enterrée est assez peu développé sur la commune. Il comprend deux tronçons :

- un premier tronçon rue de Larzicourt, rue Denis Roche et rue Gaston Simon ;
- un second tronçon rue de la Censière

Ailleurs, les eaux de ruissellement empruntent la voirie ou des fossés peu profonds pour ensuite se rejeter soit dans les fossés (rue du Capitaine).




Figure 15 : Exutoire pluvial rue du Capitaine et rue de la Censière

7.3 Assainissement non collectif

7.3.1 Fonctionnement

Les missions du SPANC sont les suivantes :

- Instructions des dossiers liés aux permis de construire et aux études de réhabilitation ;
- Vérification de la conception et de l'implantation des installations ;
- Vérification de la bonne exécution des travaux ;
- Vérification du bon fonctionnement et de l'entretien des installations.

7.3.2 Redevance et règlement

Les dépenses engagées par le SPANC pour le contrôle des installations doivent être équilibrées. Le conseil communautaire a fixé les redevances suivantes :

Type de contrôles	Prix unitaires TTC
Contrôle diagnostique de l'existant	80 €
Contrôle dans le cadre d'une transaction immobilière ou autre	150 €
Contrôle de conception d'un dispositif neuf ou réhabilité	90 €
Contrôle de réalisation d'un dispositif neuf ou réhabilité	100 €
Contrôle de bon fonctionnement et d'entretien ou contrôle inopiné	70 €

7.3.3 Aptitude des sols

La caractérisation des sols *sur les secteurs non raccordables a permis de distinguer* une unité de sols

- *Unité 1 - Sols argileux de vallée*

L'unité 1 : *Le profil observé laisse apparaître un sol possédant les mêmes caractéristiques pédologiques que l'unité 1 à la différence que le niveau d'eau a été rencontré avant 1,00 m de profondeur. Le sol saturé en eau amène à préconiser une filière d'assainissement surélevée de type **tertre d'infiltration**.*

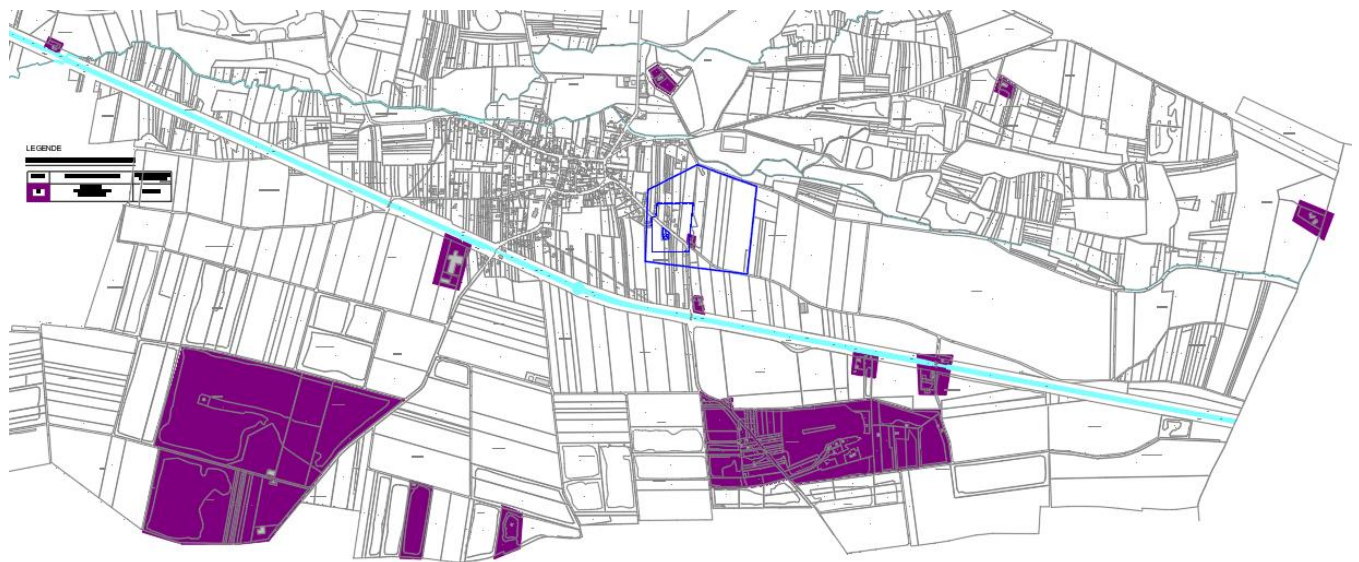


Figure 16 : carte des aptitudes

8 Choix de zonage d'assainissement

8.1 Solution retenue et proposition de zonage

Par délibération du conseil communautaire du 13 décembre 2022, la collectivité a opté pour le zonage suivant :

- **Assainissement collectif sur la totalité du bourg.**
- **Assainissement non collectif sur les écarts.**

8.2 Plan de zonage d'assainissement

Le plan de zonage est annexé à ce rapport.

8.3 Eaux pluviales

8.3.1 Objectifs du zonage pluvial

L'objectif du zonage pluvial est d'établir un schéma de maîtrise qualitative et quantitative des eaux pluviales sur la commune, par :

- La compensation des ruissellements et de leurs effets, par des techniques compensatoires ou alternatives qui contribuent également au piégeage des pollutions à la source,
- La prise en compte de facteurs hydrauliques visant à freiner la concentration des écoulements vers les secteurs aval, la préservation des zones naturelles d'expansion des eaux et des zones de stockage temporaire,
- La protection des milieux naturels et la prise en compte des impacts de la pollution transitée par les réseaux pluviaux, dans le milieu naturel

La loi sur l'Eau (qui avait été établie en 1992) a intégré la problématique des eaux pluviales principalement au travers de ses articles 10 et 35. Le contenu de ces articles a été repris dans le code de l'Environnement (article L 214-4) et dans le Code Général des Collectivités Territoriale (article L 224-1 et suivants).

Le Code Général des Collectivités Territoriale (article L 2224-10) impose aux communes de délimiter, après enquête publique :

- Les zones où des mesures doivent être prises pour limiter l'imperméabilisation des sols et pour assurer la maîtrise du débit et de l'écoulement des eaux pluviales et de ruissellement ;
- Les zones où il est nécessaire de prévoir des installations pour assurer la collecte, le traitement, le stockage éventuel et, en tant que besoin, le traitement des eaux pluviales et de ruissellement lorsque la pollution qu'elles apportent au milieu aquatique risque de nuire gravement à l'efficacité des dispositifs d'assainissement.»

La collectivité n'a pas d'obligation de collecte des eaux pluviales issues des propriétés privées. Celles-ci restent de la responsabilité du propriétaire ou occupant.

Le service peut autoriser le déversement de tout ou partie des eaux pluviales dans le réseau public, et en limiter le débit. Le pétitionnaire devra fournir les éléments descriptifs et justificatifs des ouvrages projetés en fonction du débit autorisé.

8.3.2 Bassins versants

Le bourg est implanté dans la vallée du ruisseau « L'Orconte », affluent de la Marne. Il n'existe donc pas de bassins versants bien définis.

Bien que la commune de ORCONTE ne connaisse pas de problèmes de ruissellement, il conviendra d'être très attentif, très vigilant quant à l'occupation et l'exploitation des sols. Un maximum de surfaces boisées et/ou enherbées associées à des talus, bourrelets permettraient de favoriser l'infiltration et donc de contrôler les ruissellements. Pour être efficace la démarche doit impliquer tous les acteurs intervenants sur la zone et s'inscrire dans la durée.

Des aménagements hydrauliques (réhabilitation ou création de fossés, bassins de rétention) pourraient également être envisagés dans le cas de problèmes d'inondation. Ces ouvrages présentent l'avantage de pallier rapidement aux problèmes existants mais sont beaucoup plus onéreux.

8.3.3 Techniques alternatives

Les eaux pluviales issues des constructions et des imperméabilisations qui leurs sont liées ne sont pas systématiquement raccordables au réseau pluvial ou unitaire d'assainissement public.

Dans les secteurs non desservis en assainissement pluvial où dont les collecteurs existants n'ont pas de capacités suffisantes, des mesures devront être prises pour limiter l'imperméabilisation des sols et pour assurer la maîtrise des débits et de l'écoulement des eaux pluviales et de ruissellement des parcelles. Il est de la responsabilité du propriétaire ou occupant.

Les trois grands principes de gestion des eaux pluviales sont :

- Une rétention à la parcelle (volume de stockage),
- L'infiltration des eaux à la parcelle (par tranchées d'infiltration ou puits perdu),
 - Les techniques d'infiltration à ciel ouvert devront être privilégiés ;
 - La perméabilité de la couche superficielle d'infiltration devra être inférieure à 10⁻⁴ m/s et sera vérifiée afin de s'assurer que la vitesse de l'eau ne soit pas trop rapide et que la rétention efficace des contaminants véhiculés par les eaux de ruissellement reste possible ;
 - La profondeur en le toit de la nappe et le fond des ouvrages devra être supérieure à 1 m.
- Un rejet au milieu naturel.

Ce rejet au milieu naturel peut s'effectuer par infiltration dans le sol (technique à privilégier) ou par écoulement dans des eaux superficielles après passage par un ouvrage de rétention.

Modalités de raccordement au réseau d'eaux pluviales

Les eaux pluviales des toitures, et plus généralement, les eaux qui proviennent du ruissellement sur les voies, cours et espaces libres sont convenablement recueillies et canalisées sur les terrains du projet ou vers des ouvrages susceptibles de les recevoir : ruisseau, caniveau, réseau pluvial public etc. tant du point de vue qualitatif que quantitatif.

Toute utilisation du sol ou toute modification de son utilisation induisant un changement du régime des eaux de surface peut faire l'objet de prescriptions spéciales de la part des services compétents, visant à limiter les quantités d'eaux de ruissellement et à augmenter les temps de concentration de ces eaux vers les ouvrages collecteurs (à titre indicatif, on peut citer : bassin de rétention, tranchée ou puits de stockage ou drainant, puits d'infiltration etc.)

Techniques alternatives

- Les techniques utilisables sont les suivantes :
- Les chaussées à structure réservoir ;
- Les tranchées d'infiltration ;
- Les puits d'infiltration ;
- Les noues;
- Les bassins de rétention.

Annexes

Annexe 1 : Délibération du Conseil Communautaire

République Française
Département de la Marne
Arrondissement de Vitry-le-François

COMMUNAUTE DE
COMMUNES
PERTHOIS-BOCAGE ET DER

EXTRAIT DU REGISTRE D
DU CONSEIL DE C
SEANCE DU 13 DE

Envoyé en préfecture le 14/12/2022

Reçu en préfecture le 14/12/2022

Affiché le

ID : 051-200042992-20221213-772022-DE

L'an deux mil vingt-deux, le 13 décembre à dix-sept heures trente minutes, le Conseil de Communauté, régulièrement convoqué, s'est réuni à Gigny-Bussy sous la présidence de Mme CHEVALLOT Pascale.

DATE DE CONVOCATION
05/12/2022

DATE D'AFFICHAGE
13/12/2022

NOMBRE DE DELEGUES

En exercice 31

Présents 24
Pouvoir 3

Votants 27

Présents : ARRIGNY : // , BRANDONVILLERS : HERVEUX Jean-Luc, CHATILLON S/ BROUE : RESER Joël , CLOYES S/ MARNE ://, DOMPREMY : VINCENT Jocelyne, DROSNAY : //, ECOLLEMONT ://, ECRIENNES : BONNEFOI Jean-Marc, FAVRESSE : LOISELET Florence, GIFFAUMONT : TIRAT Claude, HAUSSIGNEMONT : GUILLEMIN Daniel, HEILTZ LE HUTIER : GERARD Corine, ISLE S/MARNE : //, LARZICOURT : BOURGOIN Régis, LUXEMONT-VILOTTE : GAGNEUX Gilles , // ; MATIGNICOURT : LECLERC Didier, MONCETZ L'ABBAYE : CARON Monique, NORROIS : FOUGEROUSE Rémi, ORCONTE : HERNANDEZ Mario, PUJOL Eric, OUTINES : GERARD Benoit, STE MARIE DU LAC : BOUCHE Alain, ST REMY EN BZT : VALOTA Sylvian, DE BOUVET Michel, //, SCRUPY : BEAUVOIS Jean-Philippe, THIEBLEMONT : GIRARDOT Christian, GIUGANTI Christian, SCHIBI Jacqueline

Absents : LANDROIT Philippe (arrivé à 19h15)
ROYER Jean-Louis
CHRUSTOWSKI Albert
GUILBAUD-DELEAU Christine

N° 77/2022

Madame CARON Monique a été élue secrétaire

Monsieur BOUQUET Laurent donne pouvoir à BOUCHE Alain
Monsieur LE ROY Emmanuel donne pouvoir à HERVEUX Jean-Luc
Monsieur PHILIPPE Marc donne pouvoir à GAGNEUX Gilles

OBJET : Choix du zonage d'assainissement des communes de l'ex-Communauté de Communes du Perthois

Madame la présidente rappelle que la Loi sur l'Eau oblige les communes et leur regroupement à certaines obligations en matière d'assainissement, notamment la délimitation des zones d'assainissement collectif et non collectif.

Les communes d'Haussignémont, d'Heiltz le Hutier, d'Orconte et de Thièblemont- Farémont ont fait le choix d'un assainissement collectif et la commune de Dompremy d'un assainissement non collectif.

Suite aux études réalisées par SOGETI INGENIERIE, il convient de passer les zonages d'assainissement de chaque commune à enquête publique, conformément à l'article L.2224-10 du CGCT ;

Après avoir pris connaissance des études des schémas d'assainissement et des plans de zonage, le conseil communautaire, après en avoir délibéré à l'unanimité :

DECIDE d'approuver les choix d'assainissement des communes concernées

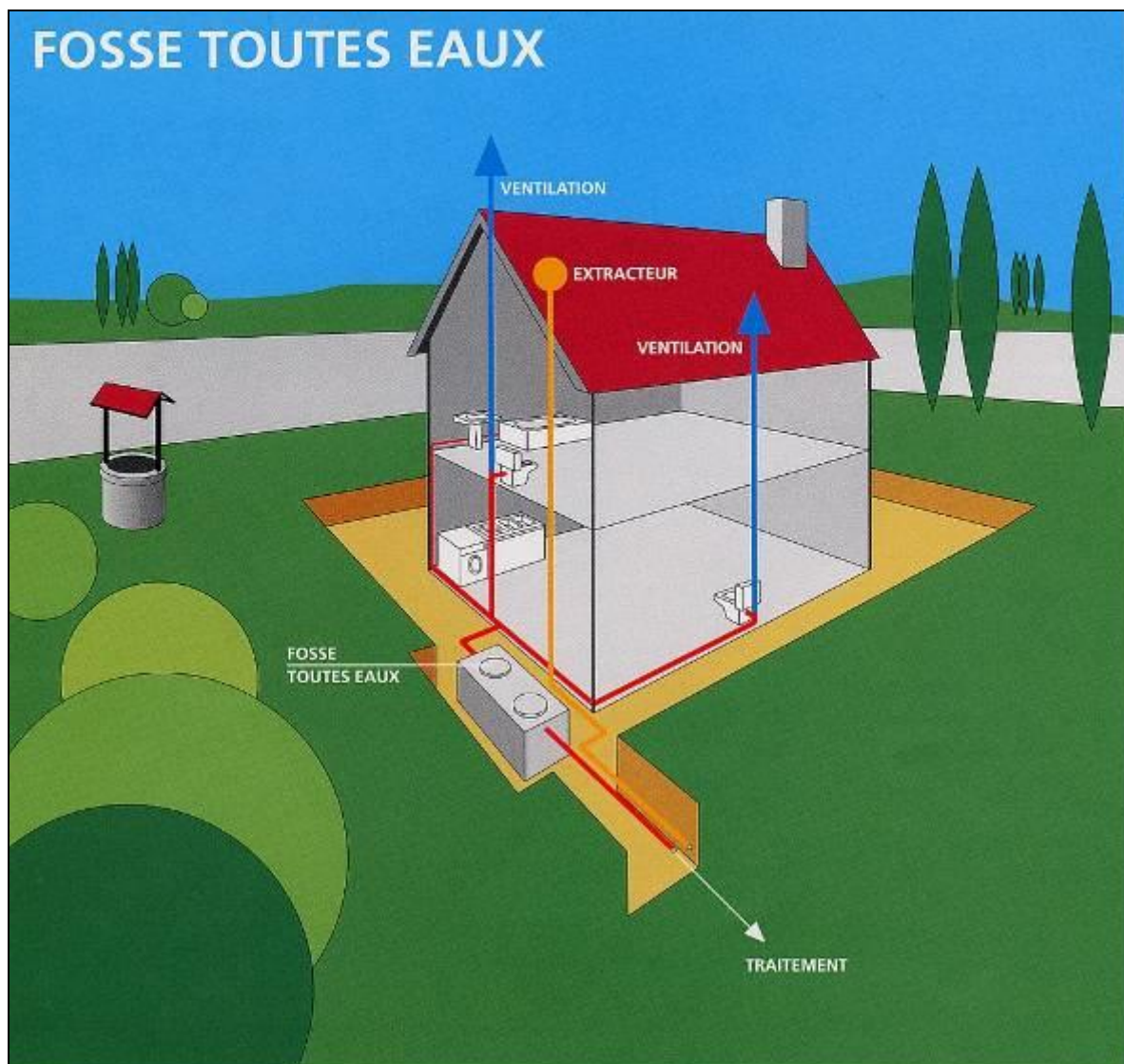
DECIDE de soumettre à enquête publique les zonages d'assainissement présentés

AUTORISE Mme la présidente à signer tous documents relatifs à ce dossier.

Annexe 2 : CARTES DE ZONAGE

- **Annexe 2a : PLAN DE ZONAGE**
- **Annexe 2b : ZONAGE PLUVIAL**

Annexe 3 : Schémas des principales filières d'assainissement non collectif



Une fosse toutes eaux est un appareil destiné à la collecte, à la liquéfaction partielle des matières polluantes contenues dans les eaux usées et à la rétention des matières solides et des déchets flottants.

Elle reçoit l'ensemble des eaux usées domestiques.

La fosse toutes eaux doit débarrasser les effluents bruts de leurs matières solides afin de protéger l'épandage contre un risque de colmatage.

Elle doit également liquéfier ces matières retenues par décantation et flottation.

La hauteur d'eau ne doit pas être inférieure à 1 m.

La fosse toutes eaux génère des gaz qui doivent être évacués par une ventilation efficace.

L'évacuation de ces gaz est assurée par un extracteur placé au-dessus des locaux habités.

Le diamètre de la canalisation d'extraction sera d'au moins 10 cm.

Les installations et ouvrages doivent être vérifiés et nettoyés aussi souvent que nécessaire.

A défaut de justifications fournies par le constructeur de la fosse toutes eaux, la vidange des boues et des matières flottantes doit être assurée au moins tous les 4 ans.

DIMENSIONNEMENT :

Le volume minimum de la fosse toutes eaux sera de 3 000 l pour les logements comprenant jusqu'à 5 pièces principales.

Il sera augmenté de 1 000 l par pièce supplémentaire.

Agence de l'Eau Artois-Picardie - juillet 97.

FOSSE TOUTES EAUX

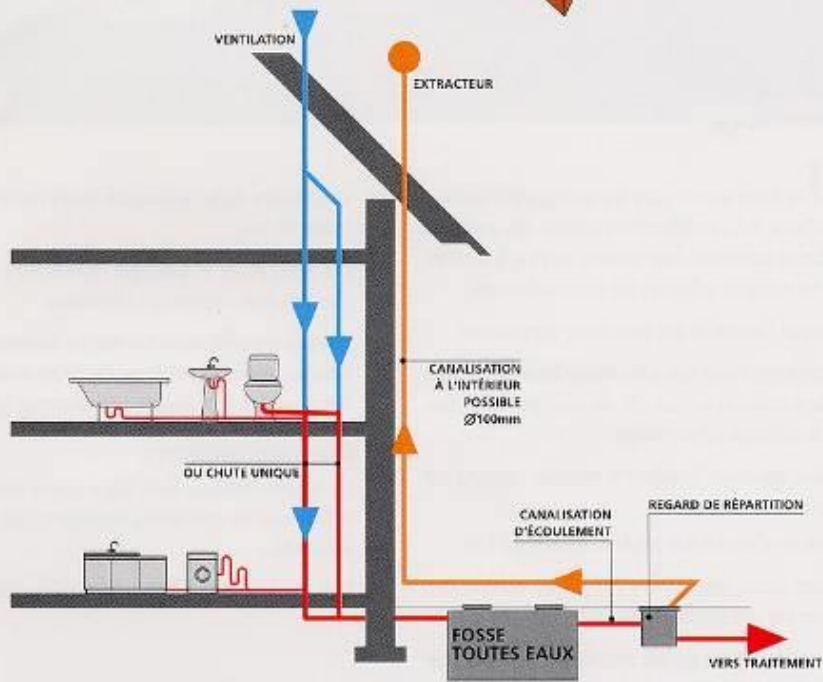
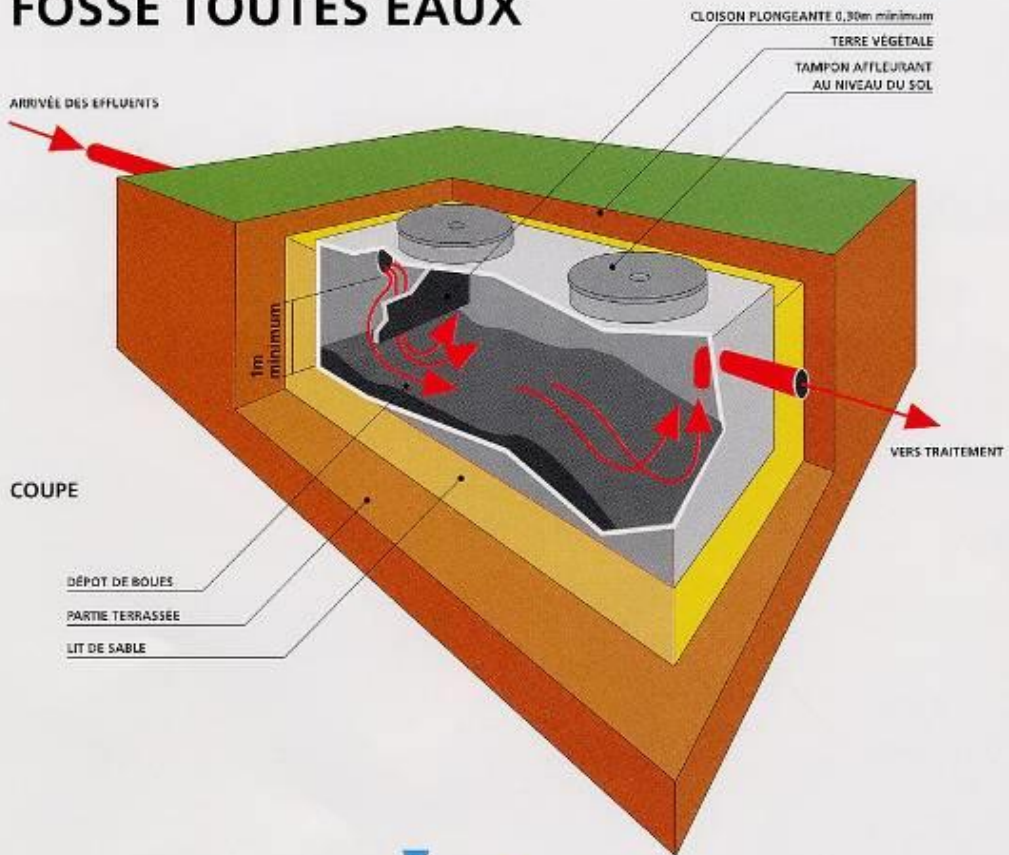
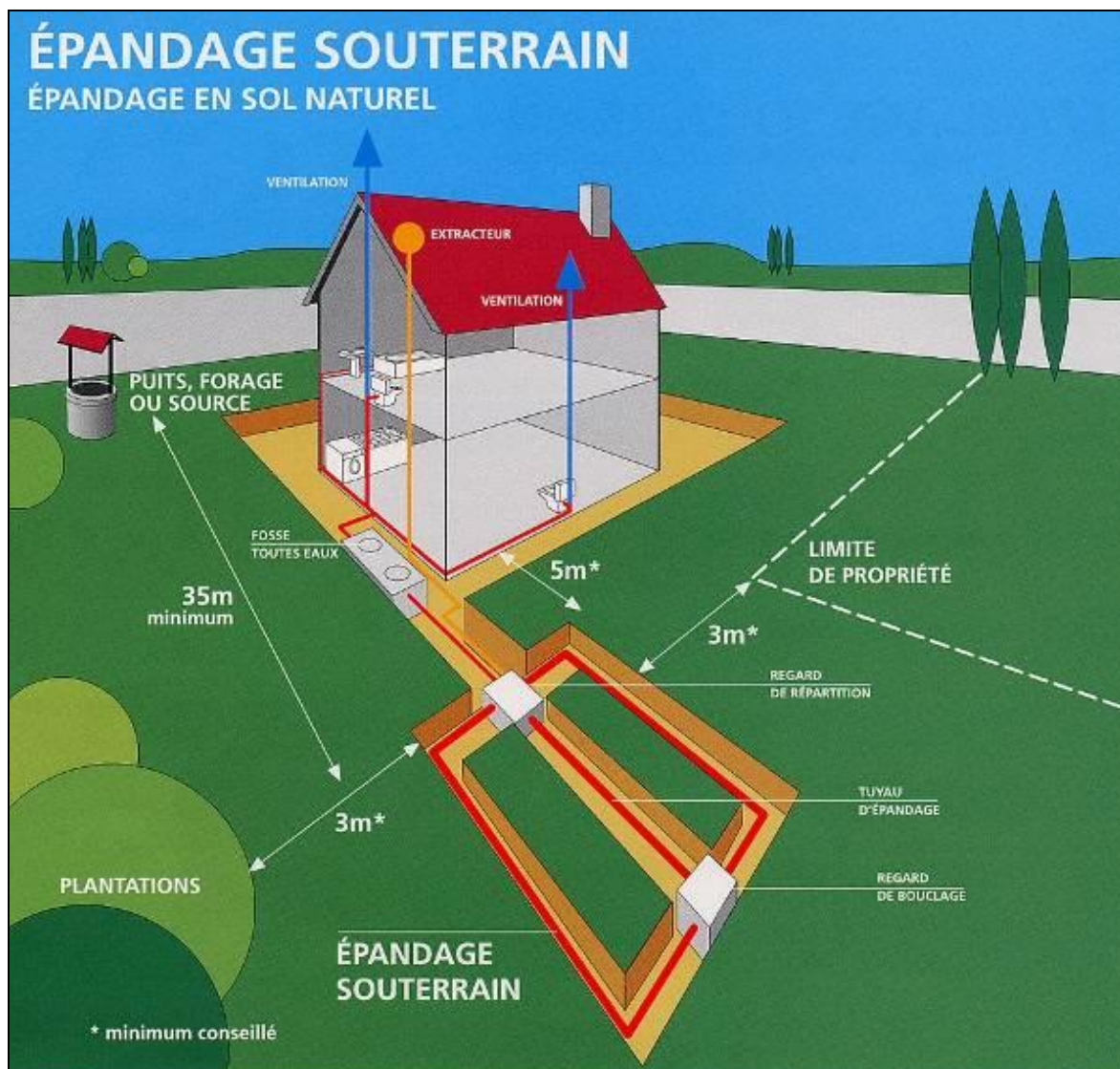


SCHÉMA DE PRINCIPE DE VENTILATION



Les tranchées d'épandage reçoivent les effluents de la fosse toutes eaux. Le sol en place est utilisé comme système épurateur et comme moyen dispersant.

CONDITIONS DE MISE EN ŒUVRE :

L'épandage souterrain doit être réalisé par l'intermédiaire de tuyaux placés horizontalement dans un ensemble de tranchées.

Il doit être placé aussi près de la surface du sol que le permet sa protection.

- ◆ Les tuyaux d'épandage doivent avoir un diamètre au moins égal à 100 mm. Ils doivent être constitués d'éléments rigides en matériaux résistants munis d'orifices dont la plus petite dimension doit être au moins égale à 5 mm.
- ◆ La longueur d'une ligne de tuyaux d'épandage ne doit pas excéder 30 m.

- ◆ La largeur des tranchées d'épandage dans lesquelles sont établis les tuyaux est de 0,50 m minimum.
- ◆ Le fond des tranchées est garni d'une couche de graviers lavés.
- ◆ La distance d'axe en axe des tranchées doit être au moins égale à 1,50 m.
- ◆ Un feutre imputrescible doit être disposé au-dessus de la couche de graviers.
- ◆ Une couche de terre végétale.

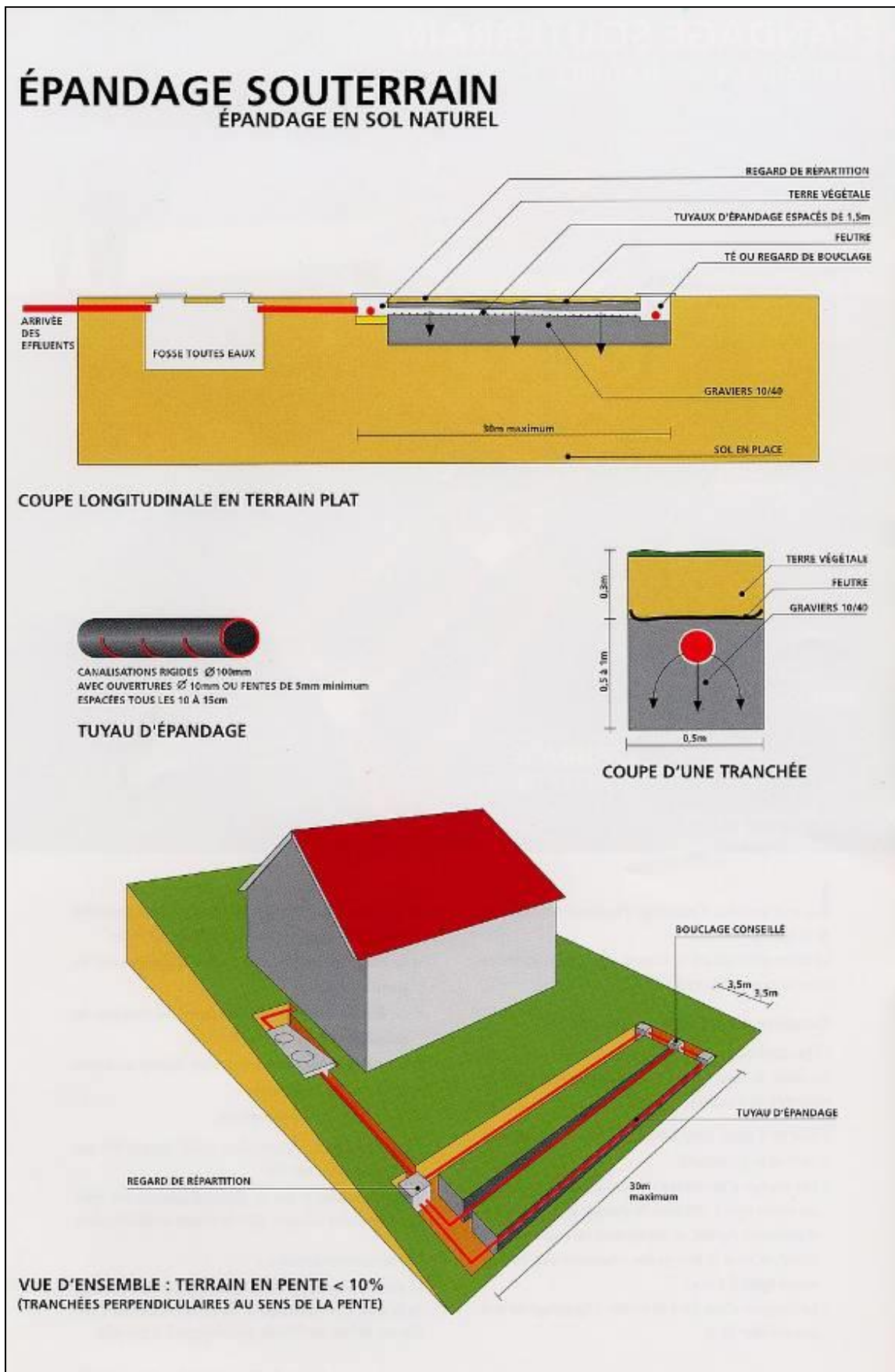
L'épandage souterrain doit être maillé chaque fois que la topographie le permet.

Il doit être alimenté par un dispositif assurant une égale répartition des effluents dans le réseau de distribution.

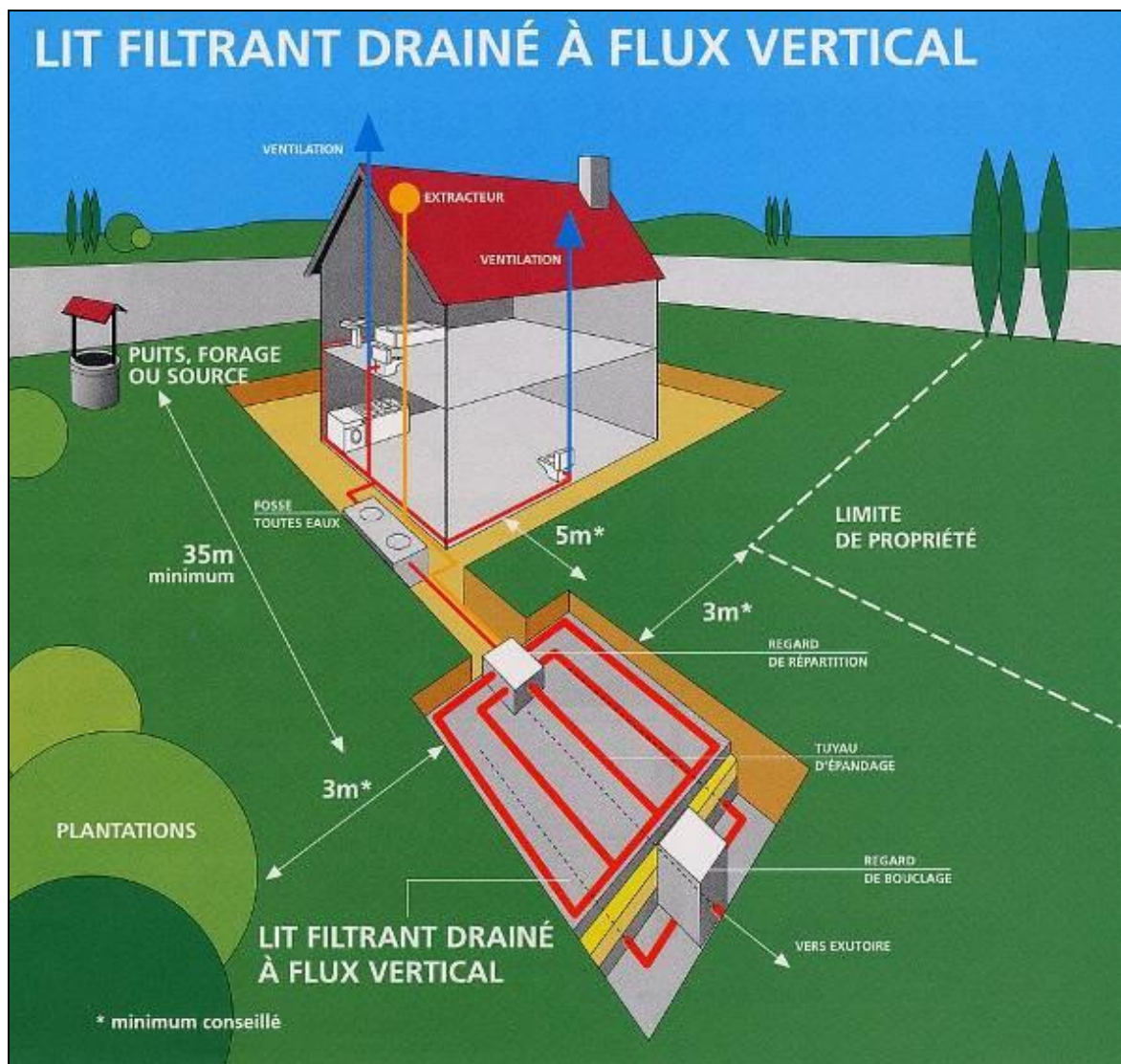
DIMENSIONNEMENT :

La surface d'épandage (fond des tranchées) est fonction de la taille de l'habitation et de la perméabilité du sol. Elle est définie par l'étude pédologique à la parcelle.

Agence de l'Eau Artois-Picardie - Juillet 97.



La mise en place d'une filière par épandage sur une parcelle nécessite environ 400 m² de terrain libre de tout accès ou réseau (PTT, EDF, AEP).



Ce dispositif est à prévoir lorsque le sol est inapte à un épandage naturel et lorsqu'il existe un exutoire pouvant recevoir l'effluent traité.

CONDITIONS DE MISE EN ŒUVRE :

Le lit filtrant drainé à flux vertical se réalise dans une excavation à fond plat de forme généralement proche d'un carré et d'une profondeur de 1,00 m sous le niveau de la canalisation d'amenée, dans laquelle sont disposés de bas en haut :

- ◆ un film imperméable,
- ◆ une couche de graviers d'environ 0,10 m d'épaisseur au sein de laquelle des canalisations drainent les effluents traités vers l'exutoire,

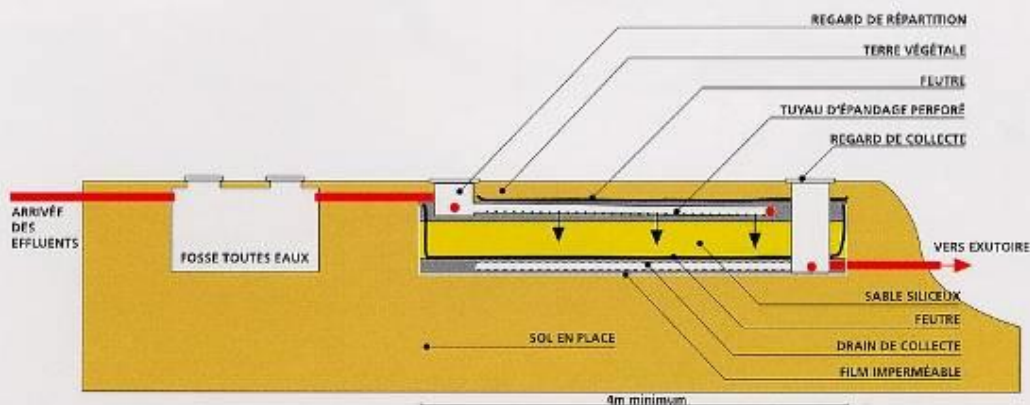
- ◆ un feutre imputrescible perméable à l'eau et à l'air,
- ◆ une couche de sable siliceux lavé de 0,70 m d'épaisseur,
- ◆ une couche de graviers de 0,20 à 0,30 m d'épaisseur dans laquelle sont noyées les canalisations de distribution qui assurent la répartition sur le lit filtrant,
- ◆ un feutre imputrescible perméable à l'eau et à l'air,
- ◆ une couche de terre végétale.

DIMENSIONNEMENT :

La surface du lit filtrant drainé à flux vertical doit être au moins égale à 5 m² par pièce principale (minimum : 20 m²).

Agence de l'Eau Artois-Picardie - Juillet 97.

LIT FILTRANT DRAINÉ À FLUX VERTICAL

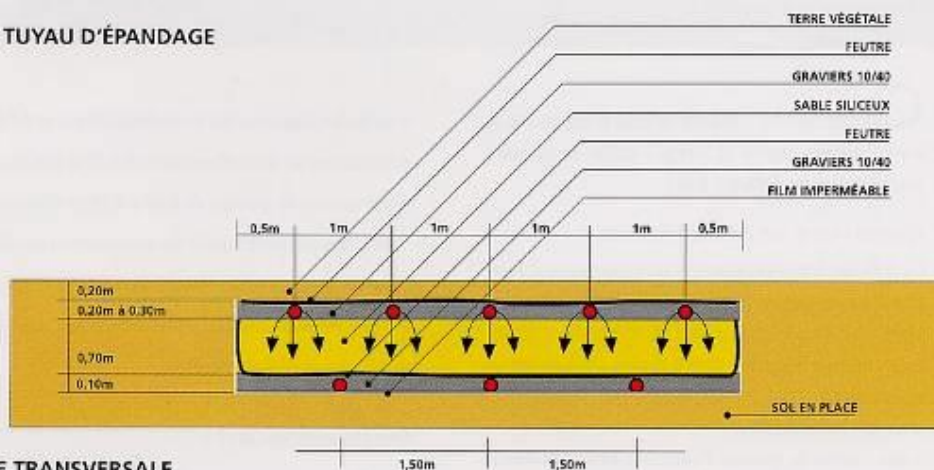


COUPE LONGITUDINALE



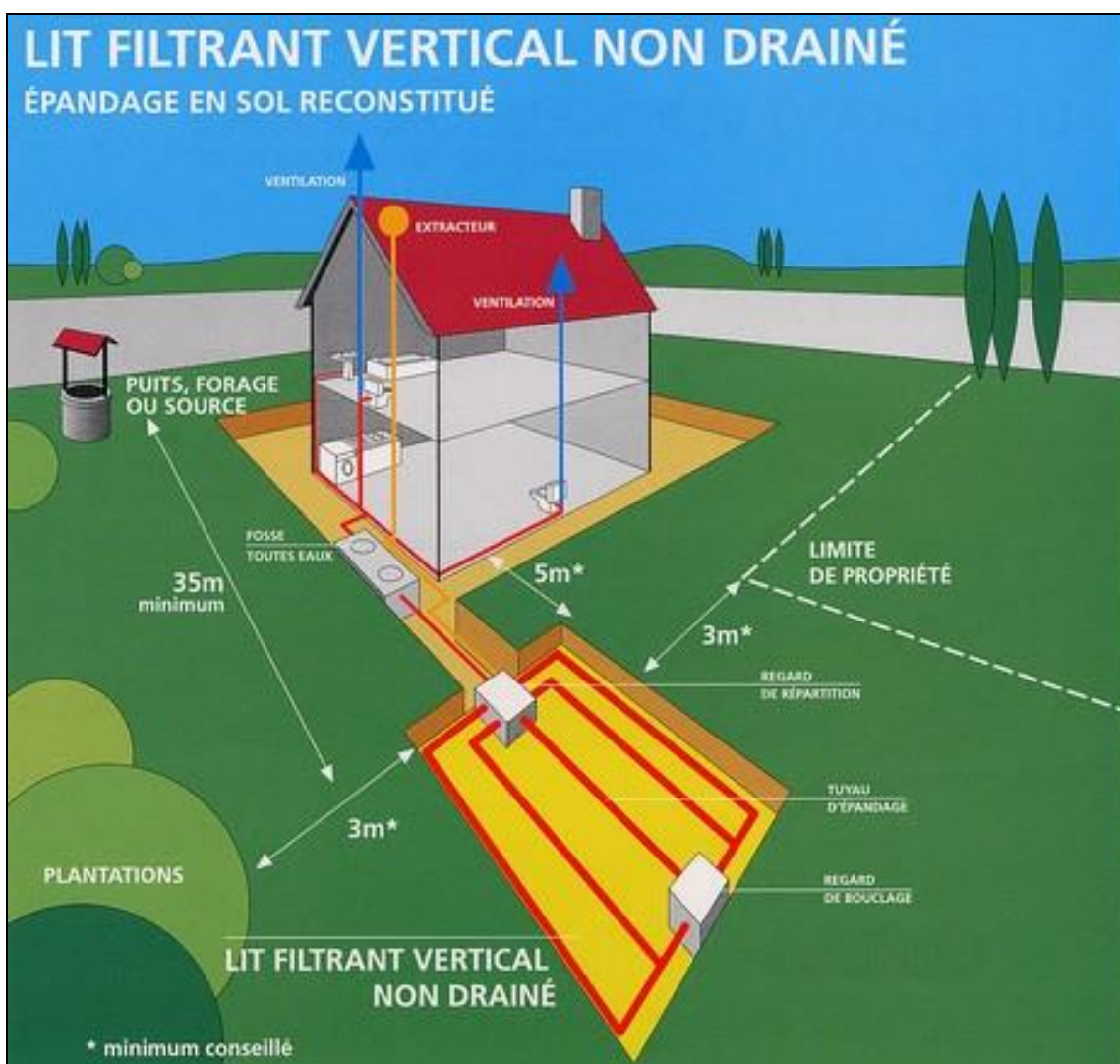
CANALISATIONS RIGIDES Ø100mm
AVEC OUVERTURES Ø 10mm OU FENTES DE 5mm MINIMUM
ESPACÉES TOUTS LES 10 À 15cm

TUYAU D'ÉPANDAGE



COUPE TRANSVERSALE

La mise en place d'une filière par lit filtrant drainé à flux vertical (appelé aussi filtre à sable vertical drainé) sur une parcelle nécessite environ 250 m² de terrain libre de tout accès ou réseau (PTT, EDF, AEP).



Dans le cas où le sol présente une perméabilité insuffisante ou à l'inverse, si le sol est trop perméable (craie), un matériau plus adapté (sable siliceux lavé) doit être substitué au sol en place sur une épaisseur minimale de 0,70 m.

La répartition de l'effluent est assurée par des tuyaux munis d'orifices, établis en tranchées dans une couche de graviers.

CONDITIONS DE MISE EN ŒUVRE :

Le lit filtrant vertical non drainé se réalise dans une excavation à fond plat de forme généralement proche d'un carré et d'une profondeur de 1 m minimum sous le niveau

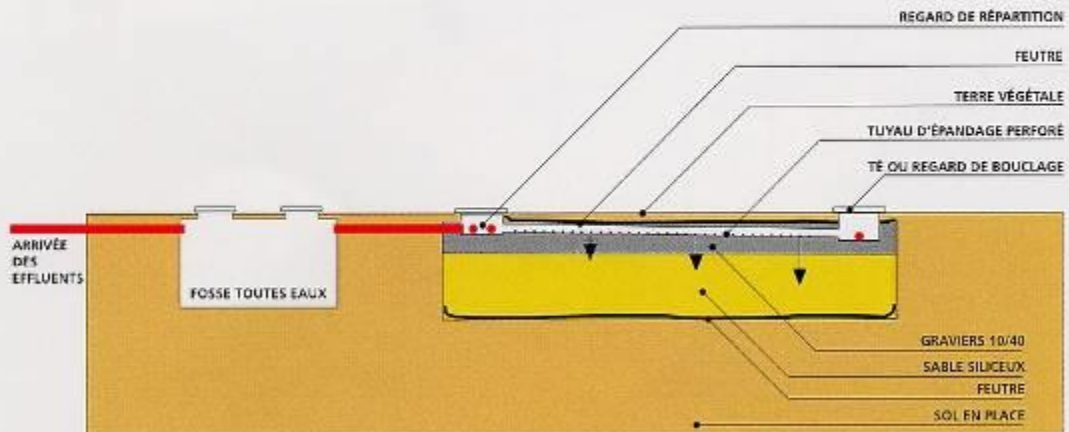
de la canalisation d'amenée, dans laquelle sont disposés de bas en haut :

- un feutre imputrescible perméable à l'eau et à l'air,
- une couche de sable lavé de 0,70 m minimum d'épaisseur,
- une couche de graviers de 0,20 à 0,30 m d'épaisseur dans laquelle sont noyées les canalisations de distribution qui assurent la répartition sur le lit,
- un feutre imputrescible perméable à l'eau et à l'air qui recouvre l'ensemble,
- une couche de terre végétale d'une épaisseur de 0,20 m.

DIMENSIONNEMENT :

La surface du lit filtrant vertical non drainé doit être au moins égale à 5 m² par pièce principale (minimum : 20 m²).

LIT FILTRANT VERTICAL NON DRAINÉ ÉPANDAGE EN SOL RECONSTITUÉ

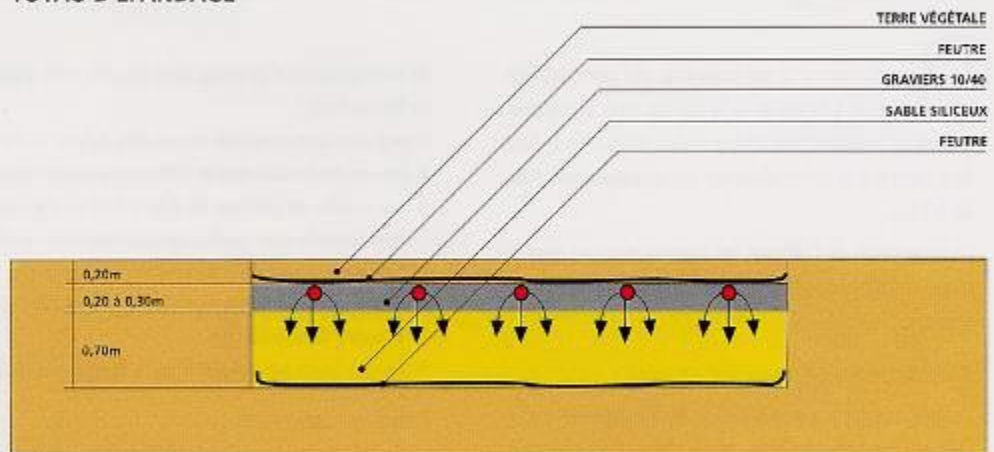


COUPE LONGITUDINALE



CANALISATIONS RIGIDES Ø100mm
AVEC OUVERTURES Ø10mm OU FENTES DE 5mm minimum
ESPACÉES TOUTS LES 10 À 15cm

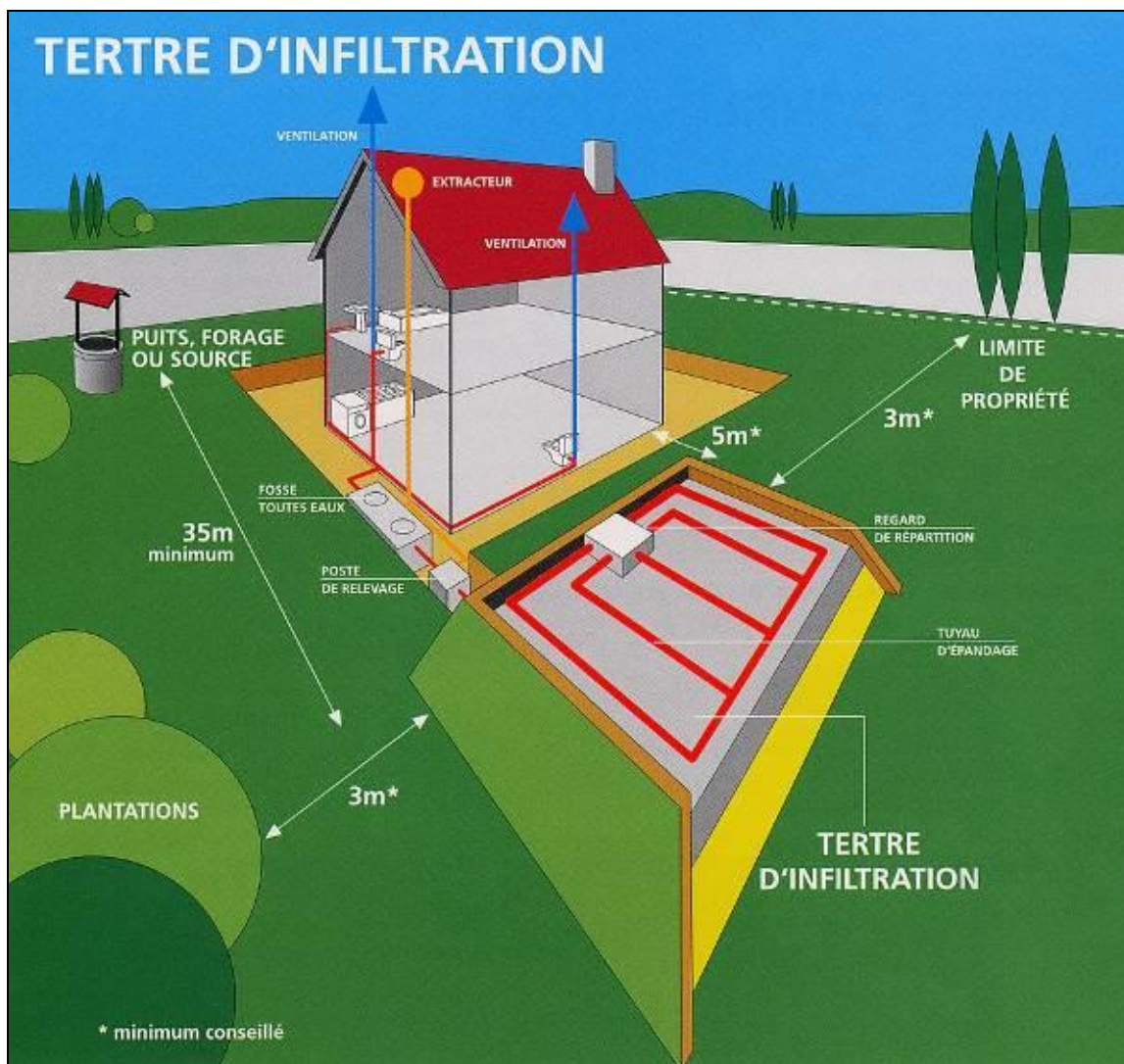
TUYAU D'ÉPANDAGE



COUPE TRANSVERSALE



La mise en place d'une filière par lit filtrant non drainé à flux vertical (appelé aussi filtre à sable vertical non drainé) sur une parcelle nécessite environ 120 m² de terrain libre de tout accès ou réseau (PTT, EDF, AEP).



* minimum conseillé

Ce dispositif exceptionnel est à prévoir lorsque le sol est inapte à un épandage naturel, qu'il n'existe pas d'exutoire pouvant recevoir l'effluent traité et/ou que la présence d'une nappe phréatique proche a été constatée.

Le tertre d'infiltration reçoit les effluents issus de la fosse toutes eaux.

Il utilise un matériau d'apport granulaire comme système épurateur et le sol en place comme moyen dispersant.

Il peut être en partie enterré ou totalement hors sol et nécessite, le cas échéant, un poste de relevage.

Dans les cas de topographie favorable ou de construction à rez de chaussée surélevé, permettant l'écoulement gravitaire des effluents, la mise en place du poste de relevage pourra être évitée.

CONDITIONS DE MISE EN ŒUVRE :

Le tertre d'infiltration se réalise sous la forme d'un massif sableux sous le niveau de la canalisation d'amenée. Le tertre est constitué de bas en haut :

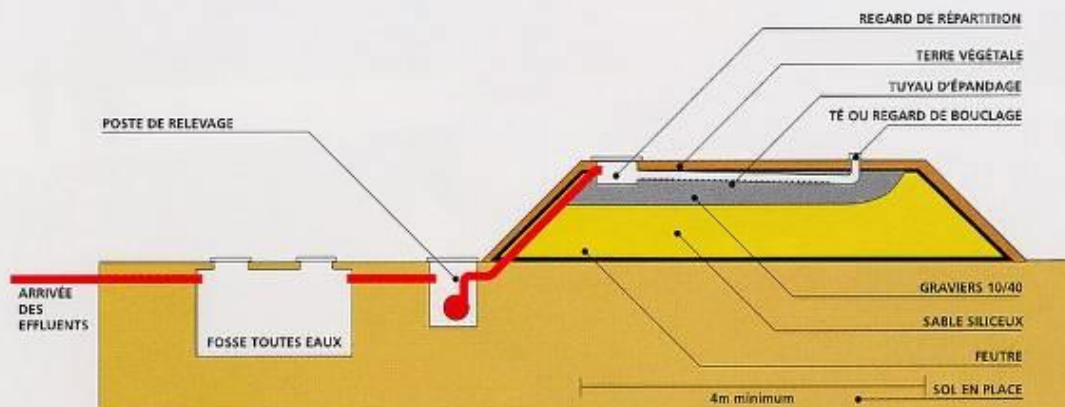
- ◆ d'une couche de sable siliceux lavé de 0,70 m d'épaisseur,
- ◆ d'une couche de graviers de 0,20 à 0,30 m d'épaisseur dans laquelle sont noyées les canalisations de distribution qui assurent la répartition sur le tertre,
- ◆ d'un feutre imputrescible perméable à l'eau et à l'air qui recouvre l'ensemble,
- ◆ d'une couche de terre végétale,
- ◆ d'un feutre imputrescible perméable à l'eau et à l'air.

DIMENSIONNEMENT :

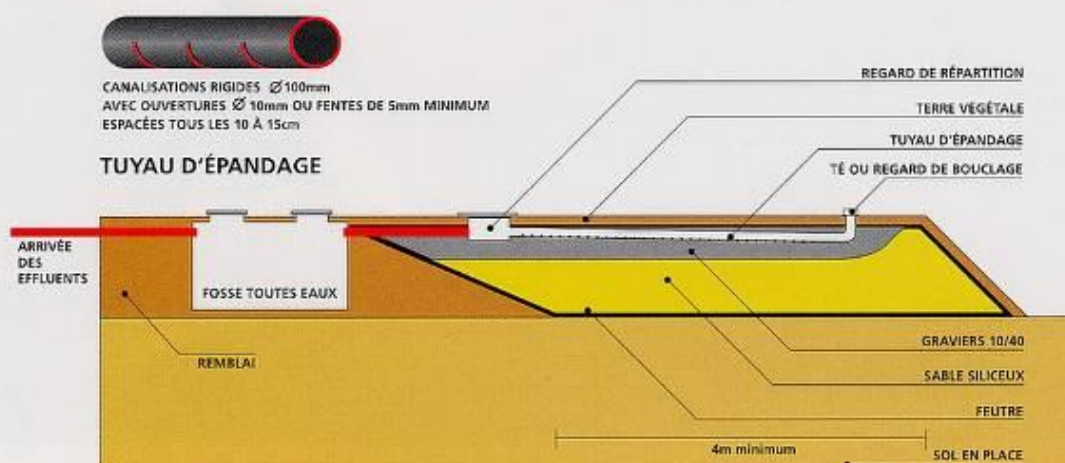
La surface du tertre d'infiltration doit être au moins égale, à son sommet, à 5 m² par pièce principale (minimum : 20 m²).

Agence de l'Eau Artois-Picardie - juillet 97.

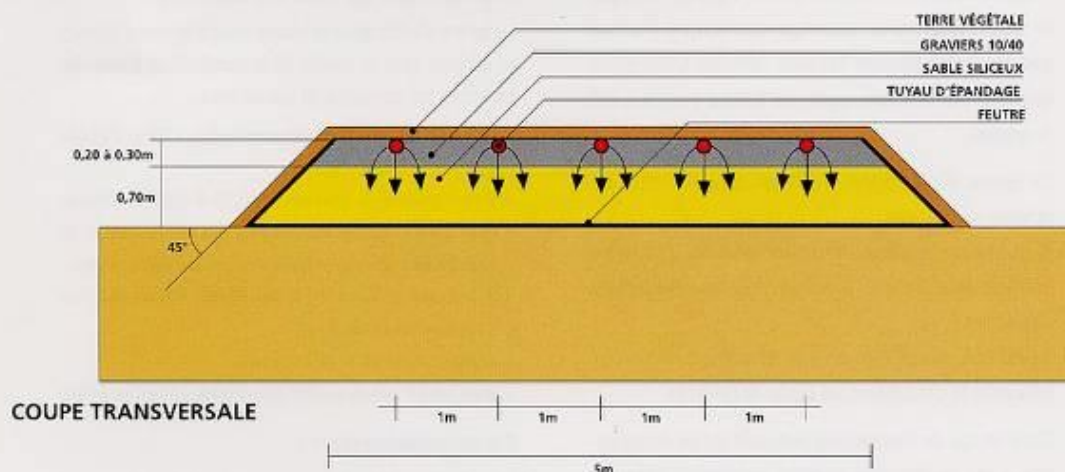
TERTRE D'INFILTRATION



COUPE LONGITUDINALE : VERSION AVEC POSTE DE RELEVAGE



COUPE LONGITUDINALE : VERSION SANS POSTE DE RELEVAGE



COUPE TRANSVERSALE

La mise en place d'une filière par tertre d'infiltration sur une parcelle nécessite environ 350 m² de terrain libre de tout accès ou réseau (PTT, EDF, AEP).

Annexe 4 : Textes réglementaires

Principales dispositions de la Loi sur l'eau du 30.12.2006

ASSAINISSEMENT

Compétence de la commune en assainissement collectif :

La commune ou le groupement de communes :

- peut fixer des prescriptions techniques pour la réalisation des raccordements des immeubles aux réseaux publics de collecte des eaux usées et des eaux pluviales (art.L.1331-1 du Code de la Santé Publique) ;
- contrôle les raccordements au réseau public de collecte, la collecte et le transport des eaux usées ainsi que l'élimination des boues (art.L.2224-8 du CGCT) ;
- peut, si elle en a la compétence, assurer les travaux de mise en conformité des ouvrages amenant les eaux usées au réseau public, à partir du bas des colonnes descendantes jusqu'à la partie publique du branchement et les travaux d'obturation des fosses à l'occasion du raccordement au réseau public (art.L.2224-8 du CGCT).

Compétence de la commune en assainissement non collectif (ANC)

La commune ou le groupement de communes :

- peut fixer des prescriptions techniques en matière d'ANC (notamment pour l'étude des sols, choix de la filière) (art.L.2224-8 du CGCT) ;
- peut, à la demande du propriétaire, assurer l'entretien et les travaux de réalisation et de réhabilitation des installations d'ANC (art.L.2224-8 du CGCT) ;
- peut assurer le traitement des matières de vidange issues des installations d'ANC (art.L.2224-8 du CGCT) ;
- contrôle la qualité d'exécution des installations d'ANC et le maintien en bon état de fonctionnement (art.L.2224-8 du CGCT) ;
- délivre au propriétaire de l'installation d'ANC le document résultant du contrôle (art.L.2224-8 du CGCT) ;
- peut échelonner les remboursements dus par les propriétaires pour les travaux d'entretien, de réalisation, réhabilitation des installations d'ANC (art L.2224-12-2 du CGCT).

La commune ou le groupement de communes détermine la date à laquelle elle procède au contrôle. Ce contrôle est effectué au plus tard le 31 décembre 2012 puis selon une périodicité fixée par la commune et qui ne peut excéder 10 ans (art.L.2224-8 du CGCT).

Accès :

Les agents du service d'assainissement ont accès aux propriétés privées : (art.L.1331-11 du CSP)

- pour le contrôle de la conformité des ouvrages nécessaires pour amener les eaux usées dans le réseau public de collecte ;
- pour procéder d'office aux travaux indispensables faute par les propriétaires de respecter leurs obligations prévues aux articles L.1331-4 et L.1331-5 CSP (art.L.1331-6 du CSP);

- pour contrôler les déversements des eaux usées autres que domestiques ;
- pour procéder à la vérification ou au diagnostic des installations d'ANC ;
- pour procéder, à la demande du propriétaire, à l'entretien et aux travaux de réhabilitation et de réalisation des installations d'ANC.

Autorisations de rejet:

Le déversement d'eaux usées autres que domestiques dans le réseau public de collecte doit être préalablement autorisé soit par le maire, soit par le président de l'Etablissement Public de Coopération Intercommunale (EPCI) compétent en matière de collecte à l'endroit du déversement.

Si la collectivité qui assure la collecte des eaux usées est différente de celle(s) qui assure(nt) le transport et l'épuration des eaux usées ainsi que le traitement des boues en aval, l'autorisation sera donnée après avis conforme de l'autorité titulaire du pouvoir de police de cette/ces autre(s) collectivité(s). Cet avis devra être donné dans un délai de 2 mois (possibilité de le prolonger d'un mois). A défaut, il sera réputé favorable.

Si la collectivité reste silencieuse pendant un délai de 4 mois à compter de la date de réception de la demande, celle-ci est considérée comme rejetée.

La modification de la teneur de l'autorisation est soumise à la même procédure.

La collectivité peut subordonner la délivrance de l'autorisation à la participation de l'auteur du déversement aux dépenses d'investissement entraînées par les travaux (article L.1331-10 du CSP).

Le fait de déverser, sans autorisation, des eaux usées non domestiques dans le réseau public de collecte est puni de 10 000 € d'amende (art.L.1337-2 du CSP).

Obligations des propriétaires d'une installation d'ANC :

L'entretien et la vidange de l'installation d'ANC sont assurés « régulièrement » par le propriétaire via une personne agréée par le représentant de l'Etat dans le département (art.L.1331-1-1 du CSP).

Le propriétaire doit maintenir son installation d'ANC en bon état de fonctionnement (art.L.1331-4 du CSP).

Si l'installation d'ANC s'avère non conforme à la réglementation, le propriétaire doit procéder aux travaux prescrits dans le document issu du contrôle et ce dans un délai de quatre ans à compter de la réalisation dudit contrôle (art.L.1331-1-1 du CSP).

Si le propriétaire s'oppose à l'accès des agents du service d'assainissement pour l'accomplissement de leur mission, il peut être astreint par la commune au paiement de la redevance d'assainissement majorée d'au maximum 400 % (art.L.1331-8 du CSP).

Lors de la vente de l'immeuble disposant d'une installation d'ANC, le vendeur doit produire le document établi à l'issue du contrôle de l'installation (art.L.1331-11-1 du CSP et L.271-4 du Code de la Construction et de l'Habitation).

Quand la commune ou le groupement de communes prend en charges les travaux de réalisation ou de réhabilitation des installations d'ANC, le propriétaire rembourse intégralement le montant des travaux, y compris les frais de gestion, diminués des subventions obtenues. Les communes peuvent échelonner les remboursements dus par les propriétaires (art.L.2224-12-2 du CGCT).

GESTION DES SERVICES D'EAU ET D'ASSAINISEMENT

Budget :

Les communes et les intercommunalités sont compétentes pour assurer le service de la distribution d'eau et l'assainissement.

Elles peuvent gérer ces services directement en régie, ou avoir recours à une délégation de service public.

Le mode de gestion du service de l'assainissement a une incidence sur la situation au regard de la TVA de la collectivité locale ou de l'intercommunalité.

Ainsi, dans le cas d'une gestion déléguée (affermage ou concession), le fermier ou le concessionnaire est assujéti de plein droit à la TVA et en est redevable.

En revanche, dans le cas d'une gestion directe avec ou sans l'aide d'un prestataire de service, le service d'assainissement est assujéti à la TVA sur option.

Si le service est exploité sous la forme d'une régie dotée de la personnalité morale et de l'autonomie financière, celle-ci est le redevable légal de la TVA pour l'ensemble des opérations du service.

S'il est exploité sous la forme d'une régie dotée de la seule autonomie financière, la collectivité locale de rattachement est le redevable légal de la TVA.

De la même manière, s'agissant des contrats de gérance et des contrats de régie intéressée (bien que ceux-ci s'analysent comme des délégations de service public), la collectivité demeure le redevable légal de la TVA, dans la mesure où elle continue à supporter le risque commercial. C'est donc à elle qu'incombera l'établissement des déclarations de TVA.

Le service de distribution d'eau et le service d'assainissement constituent deux activités distinctes qui sont retracées chacune dans un budget tenu en M49.

Ces dispositions s'appliquent quel que soit le mode de gestion (régie, affermage ou concession).

Délégation de service public :

Un ou plusieurs agents de la collectivité peuvent participer, avec voix consultative, à la commission de DSP en raison de leur compétence dans la matière objet de la Délégation de Service Public (art.L.1411-5 du CGCT).

Lorsque le contrat de délégation de service public (eau ou assainissement) met à la charge du délégataire des renouvellements et grosses réparations à caractère patrimonial, un programme prévisionnel des travaux lui est annexé. Ce programme comporte une estimation des dépenses et rend compte chaque année de son exécution (art.L.2224-11-3 du CGCT).

Au terme du contrat de délégation de service public, le délégataire doit :

- établir un inventaire détaillé du patrimoine,
- reverser au délégant la somme correspondant au montant des travaux prévus au programme prévisionnel et non exécutés.

De plus, les supports techniques nécessaires à la facturation de l'eau et les plans des réseaux sont remis par le délégataire au moins 18 mois avant la fin du contrat.

Pour les contrats arrivant à échéance dans l'année suivant la promulgation de la loi (échéance d'ici le 30 décembre 2007), ces documents seront remis à la collectivité à la date de fin du contrat et au plus tard dans les 6 mois à compter de la date de promulgation (au plus tard le 30 juin 2007) (art.L.2224-11-4 du CGCT).

Règlement de service

Les collectivités établissent un règlement de service (après avis de la commission consultative des services publics locaux pour les communes de plus de 10 000 habitants, les EPCI de plus de 50 000 habitants, les syndicats mixtes comptant au moins une commune de moins de 10 000 habitants).

L'exploitant remet à chaque abonné le règlement de service ou le lui adresse par courrier postal ou électronique. Le paiement de la première facture vaut accusé de réception.

Le règlement est tenu à la disposition des usagers.

L'exploitant rend compte à la collectivité des modalités et de l'effectivité de la diffusion du règlement.

Les usagers du service d'eau potable peuvent présenter à tout moment une demande de résiliation de leur contrat d'abonnement. Le contrat prend fin dans un délai qui ne peut excéder 15 jours à compter de la date de présentation de la demande (art.L.2224-12 du CGCT).

Redevances et facturation :

Les redevances d'eau potable et d'assainissement couvrent :

- les charges consécutives aux investissements, au fonctionnement, et aux renouvellements nécessaires à la fourniture des services ;
- les charges et impositions de toute nature afférentes à leur exécution (art.L.2224-12-3 du CGCT).

Les demandes de caution ou de versement d'un dépôt de garantie sont interdites pour les abonnés domestiques. Le remboursement des sommes perçues au titre de dépôt de garantie doit intervenir dans un délai maximal de trois ans à compter de la promulgation de la loi (soit au plus tard le 30 décembre 2009) (art.L.2224-12-3 du CGCT).

Toute fourniture d'eau potable fait l'objet d'une facturation au tarif applicable à la catégorie d'usagers correspondante. Les collectivités en charge du service public d'eau potable doivent mettre fin, avant le 1er janvier 2008, à tout disposition ou stipulation contraire (art.L.2224-12-1 du CGCT).

Les factures d'eau comprennent un montant calculé en fonction du volume d'eau réellement consommé. Elles peuvent également comprendre un montant calculé indépendamment de ce volume et fixé en fonction des charges fixes du service et les caractéristiques du branchement (notamment le nombre de logements desservis).

Ce montant ne peut excéder un plafond dont les modalités de calcul seront fixées par arrêté. La modification éventuelle de ce montant devra intervenir dans un délai de 2 ans suivant la publication de l'arrêté. Ce plafond n'est pas applicable aux communes touristiques visées à l'article L.133-11 du code du tourisme (art.L.2224-12-4 du CGCT).

Cependant, à titre exceptionnel, lorsque :

- la ressource en eau est abondante,

- et qu'un nombre limité d'utilisateurs est raccordé au réseau,

le préfet peut, à la demande du maire ou du président de l'EPCI compétent, autoriser une tarification non fixée à partir du volume d'eau consommé (art.L.2224-12-4 du CGCT).

Lorsque plus de 30% de la ressource en eau utilisée pour la distribution fait l'objet de règles de répartition, l'assemblée délibérante procède, dans un délai de 2 ans à compter de la date du classement en zone de répartition des eaux, à un réexamen des modalités de tarification en vue d'inciter les usagers à une meilleure utilisation de la ressource (art.L.2224-12-4 du CGCT).

A compter du 1er janvier 2010, le montant de la facture d'eau peut être établi soit sur la base d'un tarif uniforme au m³, soit sur la base d'un tarif progressif. La facture fait apparaître le prix du litre d'eau (art.L.2224-12-4 du CGCT).

Un tarif dégressif peut être établi si plus de 70% du prélèvement d'eau ne fait pas l'objet de règles de répartition des eaux (art.L.2224-12-4 du CGCT).

En cas d'établissement d'un tarif dégressif ou progressif, la collectivité peut définir un barème particulier pour les immeubles collectifs d'habitation, barème tenant compte du nombre de logements (art.L.2224-12-4 du CGCT).

Dans les communes où l'équilibre de la ressource est menacé de façon saisonnière, l'assemblée délibérante peut définir des tarifs différents selon les périodes de l'année (art.L.2224-12-4 du CGCT).

Un décret fixe les conditions dans lesquelles il est fait obligation aux usagers du réseau d'assainissement collectif d'installer un dispositif de comptage de l'eau qu'ils prélèvent sur des sources autres que le réseau public de distribution d'eau potable (art.L.2224-12-4 du CGCT).

Toute nouvelle construction d'immeuble à usage principal d'habitation comporte une installation permettant de déterminer la quantité d'eau froide fournie à chaque local occupé à titre privatif ou à chaque partie privative d'un lot de copropriété ainsi qu'aux parties communes (art.L.135-1 du CCH).

Extraits des arrêtés relatifs à la gestion de l'assainissement non collectif

En matière d'assainissement non collectif, les compétences obligatoires des collectivités sont :

- Identifier sur leur territoire les zones relevant de l'assainissement collectif et les zones relevant de l'assainissement non collectif ;
- Mettre en place un SPANC ;
- Contrôler l'assainissement non collectif : toutes les installations devront être contrôlées au moins une fois avant le 31 décembre 2012. A ce titre, les agents du SPANC peuvent accéder aux propriétés afin de réaliser leur mission de contrôle ;
- Mettre en place un contrôle périodique. La possibilité est donnée aux SPANC de moduler les fréquences de contrôle (suivant le niveau de risque, le type d'installation, les conditions d'utilisation...), dans la limite des dix ans fixée par la loi Grenelle 2.
- Etablir à l'issue du contrôle un document établissant si nécessaire soit,

- dans le cas d'un projet d'installation, les modifications à apporter au projet pour qu'il soit en conformité avec la réglementation en vigueur soit,
- dans le cas d'une installation existante, la liste des travaux à réaliser par le propriétaire pour supprimer les dangers pour la santé des personnes et les risques avérés de pollution de l'environnement ;
 - Pour les installations existantes, en cas de non-conformité, l'obligation de réalisation de travaux est accompagnée de délais : un an maximum en cas de vente, quatre ans maximum si l'installation présente des risques avérés de pollution de l'environnement ou des dangers pour la santé des personnes.
- Percevoir une redevance auprès des usagers.

Les communes peuvent en outre assurer des compétences facultatives :

- Assurer, à la demande du propriétaire et à ses frais, l'entretien des installations, les travaux de réalisation et de réhabilitation des installations ;
- Assurer le traitement des matières de vidange issues des installations ;
- Fixer des prescriptions techniques pour les études de sols ou le choix de la filière, en vue de l'implantation ou de la réhabilitation d'une installation.

Deux arrêtés ont été publiés en 2012 pour mieux contrôler ces installations et rénover progressivement tout le parc, en jouant sur trois leviers :

- dès la conception pour les nouvelles installations : le propriétaire a obligation d'être en conformité avec la réglementation et doit faire contrôler son projet et l'exécution des travaux par la commune. S'il a besoin d'un permis de construire, il doit désormais annexer à sa demande une attestation de conformité du projet d'installation délivrée par le SPANC ;
- lors du contrôle périodique des installations existantes : si l'installation n'est pas conforme et présente un risque pour la santé ou l'environnement, le propriétaire doit faire les travaux dans les quatre ans après le contrôle ;
- lors des ventes immobilières : si l'installation n'est pas conforme, les travaux doivent être réalisés dans l'année suivant la vente.

À travers ces arrêtés, l'objectif est de mieux définir les critères de conformité des installations, établir une hiérarchie dans les travaux à réaliser et harmoniser les pratiques des SPANC. Aujourd'hui les règles de contrôle sont plus claires et transparentes pour l'utilisateur. Elles accélèrent la rénovation du parc tout en se concentrant sur les risques avérés pour la santé ou l'environnement. Les pollutions liées à l'assainissement non collectif sont évaluées à 5 % de l'ensemble des pressions polluantes au niveau national.

➤ Arrêté du 7 mars 2012 modifiant l'arrêté du 7 septembre 2009 fixant les prescriptions techniques applicables aux installations d'assainissement non collectif recevant une charge brute de pollution organique inférieure ou égale à 1,2 kg/j de DBO5

Art. 3.-Les installations doivent permettre le traitement commun de l'ensemble des eaux usées de nature domestique constituées des eaux-vannes et des eaux ménagères produites par l'immeuble. Les eaux-vannes peuvent être traitées séparément des eaux ménagères dans le cas de réhabilitation d'installations existantes conçues selon cette filière ou des toilettes sèches visées à l'article 17. Dans ce cas, les eaux-vannes sont prétraitées et traitées, selon les cas, conformément aux articles 6 ou 7. S'il y a impossibilité technique, les eaux-vannes peuvent être dirigées vers une fosse chimique ou fosse d'accumulation étanche, dont les conditions de mise en œuvre sont précisées à l'annexe 1, après autorisation de la commune. Les eaux ménagères sont traitées, selon les cas, conformément aux articles 6 ou 7 ci-dessous. S'il y a impossibilité technique, les eaux ménagères peuvent être dirigées vers le dispositif de traitement des eaux-vannes.

Art. 4.-Les installations d'assainissement non collectif ne doivent pas porter atteinte à la salubrité publique, à la qualité du milieu récepteur ni à la sécurité des personnes. Elles ne doivent pas présenter de risques pour la santé publique. En outre, elles ne doivent pas favoriser le développement de gîtes à moustiques susceptibles de transmettre des maladies vectorielles, ni engendrer de nuisance olfactive. Tout dispositif de l'installation accessible en surface est conçu de façon à assurer la sécurité des personnes et à éviter tout contact accidentel avec les eaux usées.

Les installations d'assainissement non collectif ne doivent pas présenter de risques de pollution des eaux souterraines ou superficielles, particulièrement celles prélevées en vue de la consommation humaine ou faisant l'objet d'usages particuliers, tels que la conchyliculture, la pêche à pied, la cressiculture ou la baignade. [...]

Art. 5.-I. — Pour l'application du présent arrêté, les termes : " installation neuves ou à réhabiliter " désignent toute installation d'assainissement non collectif réalisée après le 9 octobre 2009. Les installations d'assainissement non collectif qui peuvent être composées de dispositifs de prétraitement et de traitement réalisés in situ ou préfabriqués doivent satisfaire :

— le cas échéant, aux exigences essentielles de la directive 89/106/ CEE susvisée relatives à l'assainissement non collectif, notamment en termes de résistance mécanique, de stabilité, d'hygiène, de santé et d'environnement. A compter du 1er juillet 2013, les dispositifs de prétraitement et de traitement précités dans cet article devront satisfaire aux exigences fondamentales du règlement n° 305/2011 du Parlement européen et du Conseil du 9 mars 2011 établissant les conditions harmonisées de commercialisation pour les produits de construction et abrogeant la directive 89/106/ CEE du Conseil ;

— aux exigences des documents de référence (règles de l'art ou, le cas échéant, avis d'agrément mentionné à l'article 7 ci-dessous), en termes de conditions de mise en œuvre afin de permettre notamment l'étanchéité des dispositifs de prétraitement et l'écoulement des eaux usées domestiques et afin de limiter le colmatage des matériaux utilisés.

Le projet d'installation doit faire l'objet d'un avis favorable de la part de la commune. Le propriétaire contacte la commune au préalable pour lui soumettre son projet, en application de l'arrêté relatif aux modalités de l'exécution de la mission de contrôle des installations d'assainissement non collectif.

Art. 5.- II. — Les installations conçues, réalisées ou réhabilitées à partir du 1er juillet 2012 doivent respecter les dispositions suivantes :

1° Les installations doivent permettre, par des regards accessibles, la vérification du bon état, du bon fonctionnement et de l'entretien des différents éléments composant l'installation, suivant les modalités précisées dans l'arrêté du 7 septembre 2009 relatif aux modalités de l'exécution de la mission de contrôle des installations d'assainissement non collectif ;

2° Le propriétaire tient à la disposition de la commune un schéma localisant sur la parcelle l'ensemble des dispositifs constituant l'installation en place ;

3° Les éléments techniques et le dimensionnement des installations doivent être adaptés aux flux de pollution à traiter, aux caractéristiques de l'immeuble à desservir, telles que le nombre de pièces principales, aux caractéristiques de la parcelle où elles sont implantées, dont les caractéristiques du sol ;

4° Le dimensionnement de l'installation exprimé en nombre d'équivalents-habitants est égal au nombre de pièces principales au sens de l'article R. 111-1-1 du code de la construction et de l'habitation, à l'exception des cas suivants, pour lesquels une étude particulière doit être réalisée pour justifier les bases de dimensionnement :

– les établissements recevant du public, pour lesquels le dimensionnement est réalisé sur la base de la capacité d'accueil ;

– les maisons d'habitation individuelles pour lesquelles le nombre de pièces principales est disproportionné par rapport au nombre d'occupants. »

Art. 6. – L'installation comprend :

- un dispositif de prétraitement réalisé in situ ou préfabriqué ;
- un dispositif de traitement utilisant le pouvoir épurateur du sol.

Les eaux usées domestiques sont traitées par le sol en place au niveau de la parcelle de l'immeuble, au plus près de leur production, selon les règles de l'art, lorsque les conditions suivantes sont réunies :

a) La surface de la parcelle d'implantation est suffisante pour permettre le bon fonctionnement de l'installation d'assainissement non collectif ;

b) La parcelle ne se trouve pas en terrain inondable, sauf de manière exceptionnelle ;

c) La pente du terrain est adaptée ;

d) L'ensemble des caractéristiques du sol doivent le rendre apte à assurer le traitement et à éviter notamment toute stagnation ou déversement en surface des eaux usées prétraitées ; en particulier, sa perméabilité doit être comprise entre 15 et 500 mm/h sur une épaisseur supérieure ou égale à 0,70 m ;

e) L'absence d'un toit de nappe aquifère, hors niveau exceptionnel de hautes eaux, est vérifiée à moins d'un mètre du fond de fouille.

Peuvent également être installés les dispositifs de traitement utilisant un massif reconstitué :

- soit des sables et graviers dont le choix et la mise en place sont appropriés, selon les règles de l'art ;
- soit un lit à massif de zéolithe.

Art. 15. – Les installations d'assainissement non collectif sont entretenues régulièrement par le propriétaire de l'immeuble et vidangées par des personnes agréées par le préfet selon des modalités fixées par arrêté des ministres chargés de l'intérieur, de la santé, de l'environnement et du logement, de manière à assurer :

– leur bon fonctionnement et leur bon état, notamment celui des dispositifs de ventilation et, dans le cas où la filière le prévoit, des dispositifs de dégraissage ;

– le bon écoulement et la bonne distribution des eaux usées prétraitées jusqu'au dispositif de traitement ;

– l'accumulation normale des boues et des flottants et leur évacuation.

Les installations doivent être vérifiées et entretenues aussi souvent que nécessaire. La périodicité de vidange de la fosse toutes eaux doit être adaptée en fonction de la hauteur de boues, qui ne doit pas dépasser 50 % du volume utile sauf mention contraire précisée dans l'avis publié au Journal officiel de la République française conformément à l'article 9. Les installations, les boîtes de branchement et d'inspection doivent être fermées en permanence et accessibles pour assurer leur entretien et leur contrôle.

Arrêté du 27 avril 2012 relatif aux modalités de l'exécution de la mission de contrôle des installations d'assainissement non collectif

La modification de l'arrêté relatif à la mission de contrôle des installations d'assainissement non collectif par les communes vise à simplifier les modalités de contrôle et à harmoniser ces modalités à l'échelle du territoire français. Ce texte a aussi pour but d'apporter plus de transparence aux usagers et à maintenir l'équité entre citoyens.

Cette modification met ainsi en œuvre les nouvelles dispositions relatives au contrôle des installations introduites par la loi n° 2010-788 du 12 juillet 2010 portant engagement national pour l'environnement.

Cet arrêté permet de prioriser l'action des pouvoirs publics sur les situations présentant un enjeu fort sur le plan sanitaire ou environnemental, avec une volonté du meilleur ratio coût-efficacité collective. En parallèle, les transactions immobilières permettront progressivement de remettre le parc d'installations à niveau.

Entrée en vigueur : les nouvelles dispositions relatives au contrôle des installations s'appliqueront à compter du 1er juillet 2012.

Notice : cet arrêté concerne la mission de contrôle des installations par les communes.

Les principales modifications envisagées concernent la définition des termes introduits par la loi du 12 juillet 2010 (« danger pour la santé des personnes » et « risque environnemental avéré »), la distinction entre le contrôle des installations neuves et celui des existantes, la définition des modalités de contrôle des installations.

Concernant la mission de contrôle des installations par la commune, l'arrêté prend en compte les nouvelles spécificités du contrôle introduites par la loi, et notamment les composantes de la mission de contrôle :

- pour les installations neuves ou à réhabiliter : examen de la conception, vérification de l'exécution ;
- pour les autres installations : vérification du fonctionnement et de l'entretien.

L'arrêté vise essentiellement à clarifier les conditions dans lesquelles des travaux sont obligatoires pour les installations existantes. En effet, la loi Grenelle 2 distingue clairement le cas des installations neuves, devant respecter l'ensemble des prescriptions techniques fixées par arrêté, des installations existantes dont la non-conformité engendre une obligation de réalisation de travaux, avec des délais différents en fonction du niveau de danger ou de risque constaté. Ainsi :

- les travaux sont réalisés sous quatre ans en cas de danger sanitaire ou de risque environnemental avéré, d'après l'article L. 2224-8 du code général des collectivités territoriales et l'article L. 1331-1-1 du code de la santé publique ;
- les travaux sont réalisés au plus tard un an après la vente, d'après l'article L. 271-4 du code de la construction et de l'habitation.

Article 2 - Aux fins du présent arrêté, on entend par :

1. « Installation présentant un danger pour la santé des personnes » : une installation qui appartient à l'une des catégories suivantes :

a) Installation présentant :

- soit un défaut de sécurité sanitaire, tel qu'une possibilité de contact direct avec des eaux usées, de transmission de maladies par vecteurs (moustiques), des nuisances olfactives récurrentes ;
- soit un défaut de structure ou de fermeture des parties de l'installation pouvant présenter un danger pour la sécurité des personnes ;

b) Installation incomplète ou significativement sous-dimensionnée ou présentant des dysfonctionnements majeurs, située dans une zone à enjeu sanitaire ;

c) Installation située à moins de 35 mètres en amont hydraulique d'un puits privé déclaré et utilisé pour l'alimentation en eau potable d'un bâtiment ne pouvant pas être raccordé au réseau public de distribution.

[...]

3. « Installation présentant un risque avéré de pollution de l'environnement » : installation incomplète ou significativement sous-dimensionnée ou présentant des dysfonctionnements majeurs située dans une zone à enjeu environnemental ;

[...]

5. « Installation incomplète » :

— pour les installations avec traitement par le sol en place ou par un massif reconstitué, pour l'ensemble des eaux rejetées par l'immeuble, une installation pour laquelle il manque, soit un dispositif de prétraitement réalisé in situ ou préfabriqué, soit un dispositif de traitement utilisant le pouvoir épurateur du sol en place ou d'un massif reconstitué ;

— pour les installations agréées au titre de l'article 7 de l'arrêté du 7 septembre 2009 modifié fixant les prescriptions techniques applicables aux installations d'assainissement non collectif recevant une charge brute de pollution organique inférieure ou égale à 1,2 kg/j de DBO5, pour l'ensemble des eaux rejetées par l'immeuble, une installation qui ne répond pas aux modalités prévues par l'agrément délivré par les ministères en charge de l'environnement et de la santé ;

— pour les toilettes sèches, une installation pour laquelle il manque soit une cuve étanche pour recevoir les fèces et les urines, soit une installation dimensionnée pour le traitement des eaux ménagères respectant les prescriptions techniques de l'arrêté du 7 septembre 2009 modifié susvisé relatif aux prescriptions techniques

Article 3 - Pour les installations neuves ou à réhabiliter mentionnées au 1° du III de l'article L. 2224-8 du code général des collectivités territoriales, la mission de contrôle consiste en :

a) Un examen préalable de la conception : cet examen consiste en une étude du dossier fourni par le propriétaire de l'immeuble, complétée si nécessaire par une visite sur site, qui vise notamment à vérifier :

— l'adaptation du projet au type d'usage, aux contraintes sanitaires et environnementales, aux exigences et à la sensibilité du milieu, aux caractéristiques du terrain et à l'immeuble desservi ;

— la conformité de l'installation envisagée au regard de l'arrêté du 7 septembre 2009 modifié relatif aux prescriptions techniques ou de l'arrêté du 22 juin 2007 susvisés ;

b) Une vérification de l'exécution : cette vérification consiste, sur la base de l'examen préalable de la conception de l'installation et lors d'une visite sur site effectuée avant remblayage, à :

— identifier, localiser et caractériser les dispositifs constituant l'installation ;

— repérer l'accessibilité ;

— vérifier le respect des prescriptions techniques réglementaires en vigueur.

[...]

Les installations neuves ou à réhabiliter sont considérées comme conformes dès lors qu'elles respectent, suivant leur capacité, les principes généraux et les prescriptions techniques imposés par l'arrêté modifié du 7 septembre 2009 relatif aux prescriptions techniques ou l'arrêté du 22 juin 2007 susvisés.

A l'issue de l'examen préalable de la conception, la commune élabore un rapport d'examen de conception remis au propriétaire de l'immeuble. [...]

A l'issue de la vérification de l'exécution, la commune rédige un rapport de vérification de l'exécution dans lequel elle consigne les observations réalisées au cours de la visite et où elle évalue la conformité de l'installation. En cas de non-conformité, la commune précise la liste des aménagements ou modifications de l'installation classés, le cas échéant, par ordre de priorité, à réaliser par le propriétaire de l'installation. La commune effectue une contre-visite pour vérifier l'exécution des travaux dans les délais impartis, avant remblayage.

Article 4 - Pour les autres installations mentionnées au 2° du III de l'article L. 2224-8 du CGCT, la mission de contrôle consiste à :

- vérifier l'existence d'une installation, conformément aux dispositions de l'article L. 1331-1-1 du code de la santé publique ;
- vérifier le bon fonctionnement et l'entretien de l'installation ;
- évaluer les dangers pour la santé des personnes ou les risques avérés de pollution de l'environnement ;
- évaluer une éventuelle non-conformité de l'installation.

La commune demande au propriétaire, en amont du contrôle, de préparer tout élément probant permettant de vérifier l'existence d'une installation d'assainissement non collectif.

[...]

Article 5 - Le document établi par la commune à l'issue d'une visite sur site comporte la date de réalisation du contrôle et est adressé par la commune au propriétaire de l'immeuble.

[...], le propriétaire soumet ses propositions de travaux à la commune, qui procède, si les travaux engendrent une réhabilitation de l'installation, à un examen préalable de la conception, selon les modalités définies à l'article 3 ci-dessus.

La commune effectue une contre-visite pour vérifier l'exécution des travaux dans les délais impartis, avant remblayage.

[...]

Article 6 - L'accès aux propriétés privées prévu par l'article L. 1331-11 du code de la santé publique doit être précédé d'un avis de visite notifié au propriétaire de l'immeuble et, le cas échéant, à l'occupant, dans un délai précisé dans le règlement du service public d'assainissement non collectif et qui ne peut être inférieur à sept jours ouvrés.

Article 7 - Conformément à l'article L. 2224-12 du code général des collectivités territoriales, la commune précise, dans son règlement de service remis ou adressé à chaque usager, les modalités de mise en œuvre de sa mission de contrôle, notamment :

a) La fréquence de contrôle périodique n'excédant pas dix ans ;

[...]

h) Les modalités d'information des usagers sur le montant de la redevance du contrôle. Le montant de cette dernière doit leur être communiqué avant chaque contrôle, sans préjudice de la possibilité pour les usagers de demander à tout moment à la commune la communication des tarifs des contrôles.

Article 8 – [...] En cas de vente immobilière, la commune peut effectuer un nouveau contrôle de l'installation suivant les modalités du présent arrêté, à la demande et à la charge du propriétaire.

➤ Arrêté du 7 septembre 2009 définissant les modalités d'agrément des personnes réalisant les vidanges et prenant en charge le transport et l'élimination des matières extraites des installations d'assainissement non collectif

Art. 1er. – Au sens du présent arrêté :

- les matières de vidange sont constituées des boues produites par les installations d'assainissement non collectif ;
- la vidange est l'opération consistant à extraire les matières de vidange de l'installation d'assainissement non collectif ;
- le transport est l'opération consistant à acheminer les matières de vidange de leur lieu de production vers le lieu de leur élimination ;
- l'élimination est l'opération consistant à détruire, traiter ou valoriser les matières de vidange dans le but de limiter leur impact environnemental ou sanitaire.

Arrêté du 21 juillet 2015 relatif aux systèmes d'assainissement collectif et aux installations d'assainissement non collectif, à l'exception des installations d'assainissement non collectif recevant une charge brute de pollution organique inférieure ou égale à 1,2 kg/j de DBO5

Objet et champ d'application de l'arrêté.

Le présent arrêté concerne la collecte, le transport, le traitement et l'évacuation des eaux usées. Il fixe, en application des articles L. 2224-8, R. 2224-10 à R. 2224-15 et R. 2224-17 du code général des collectivités territoriales, les prescriptions techniques applicables à la conception, l'exploitation, la surveillance et l'évaluation de la conformité des systèmes d'assainissement collectif et des installations d'assainissement non collectif recevant une charge brute de pollution organique supérieure à 1,2 kg/j de demande biochimique en oxygène mesurée à 5 jours (DBO5). Les dispositions du présent arrêté s'appliquent en particulier aux stations de traitement des eaux usées et aux déversoirs d'orage inscrits à la nomenclature annexée à l'article R. 214-1 du code de l'environnement. Les dispositions du présent arrêté ne s'appliquent pas aux eaux pluviales collectées par le réseau de canalisations transportant uniquement des eaux pluviales.

Règles de conception communes aux systèmes de collecte, stations d'épuration et dispositifs d'assainissement non collectif.

Les systèmes d'assainissement sont conçus, réalisés, réhabilités comme des ensembles techniques cohérents.

Les règles de dimensionnement, de réhabilitation, d'exploitation et d'entretien de ces systèmes tiennent compte :

1° Des effets cumulés des ouvrages constituant ces systèmes sur le milieu récepteur, de manière à limiter les risques de contamination ou de pollution des eaux, particulièrement dans les zones à usage sensible mentionnées à l'article 2 ci-dessus. Ils ne doivent pas compromettre l'atteinte des objectifs environnementaux de la ou des masses d'eau réceptrices des rejets et des masses d'eau situées à l'aval au titre de la directive du 23 octobre 2000 susvisée, ni conduire à une dégradation de cet état sans toutefois entraîner de coût disproportionné.


Le maître d'ouvrage justifie le coût disproportionné par une étude détaillée des différentes solutions possibles en matière d'assainissement des eaux usées et, le cas échéant, des eaux pluviales, jointe au document d'incidence ;

2° Du volume et des caractéristiques des eaux usées collectées et de leurs éventuelles variations saisonnières ;

3° Des nouvelles zones d'habitations ou d'activités prévues dans les documents d'urbanisme.

Ils sont conçus et implantés de façon à ce que leur fonctionnement et leur entretien minimisent l'émission d'odeurs, le développement de gîtes à moustiques susceptibles de transmettre des maladies vectorielles, de bruits ou de vibrations mécaniques susceptibles de compromettre la santé et la sécurité du voisinage et de constituer une gêne pour sa tranquillité.

Annexe 5 : Schémas d'aménagement pluvial



Créatrice de valeurs, notre Expertise au service de vos projets

SOGETI
INGENIERIE

Nos Implantations

Nos Filiales

BEHN

387 rue des Champs
76230 Bois-Guillaume
Tél. 02 35 59 61 93
Fax 02 35 60 76 09

HDM

20 rue Hubble
59650 Villeneuve d'Ascq
Tél. 03 20 41 54 74
Fax 03 20 41 54 75

SOTENO

304 rue Pasteur
62110 Henin Beaumont
Tél. 03 21 20 19 67
Fax 03 21 20 39 98

ROUEN (siège social)

387 rue des Champs - BP 509
76235 Bois-Guillaume Cedex
Tél. 02 35 59 49 39
Fax 02 35 59 84 94

PARIS

Bâtiment CSTB 4 avenue du
Recteur Lucien Poincaré
75 016 Paris
Tél. 01 45 27 74 55
Fax 01 45 20 24 38

LILLE

20 rue Hubble
59650 Villeneuve d'Ascq
Tél. 03 20 41 54 70
Fax 03 20 41 54 71

CAEN

7 rue Charles Sauria
14123 Ifs
Tél. 02 31 95 21 00
Fax 02 31 95 27 19

ORLEANS

Maison des entreprises
14, boulevard Rocheplatte
45000 Orléans
Tél. 02 38 78 19 83

ALENCON

26 rue du Pont Neuf
61005 Alençon
Tél. 02 33 82 29 30
Fax 02 33 82 29 34

REIMS

11 rue Clément Ader
51685 Reims
Tél. 03 26 06 57 57
Fax 03 26 06 57 58