



Direction Départementale  
des Territoires et de la Mer  
DDTM 34  
Service Eau et Risques  
Unité Prévention des Risques  
Naturels et Technologiques








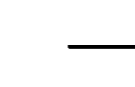


# Plan de Prévention des Risques Naturels d' Inondation

COMMUNE DE CANDILLARGUES  
CARTE DE ZONAGE

Procédure	Prescription	Enquête publique	Approbation
Elaboration	Le : 31/08/2006	Le : 21/12/2009	Le : 08/09/2010

Echelle : 1/5 000

## Zonage Réglementaire

-  Zone de précaution Bu
-  Zone de danger Rn
-  Zone de précaution Rp
-  Zone de danger Ru
-  Zone blanche de précaution
-  Repère de crue (côte NGF)
-  Profil hydraulique modélisé avec côte PHE calculée (cruie centennale)
-  Limite communale
-  Balsaire
-  Lit Mineur

