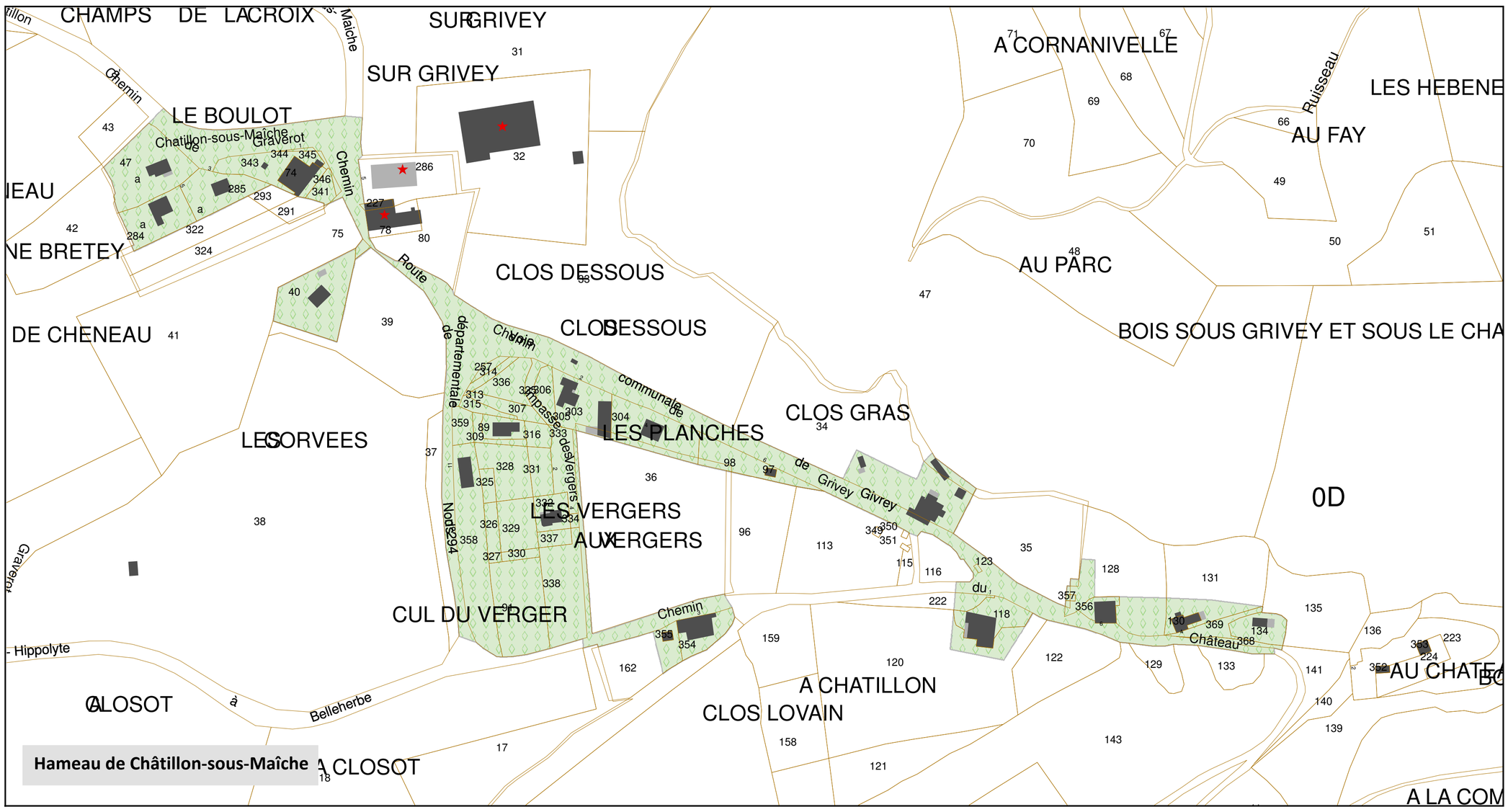

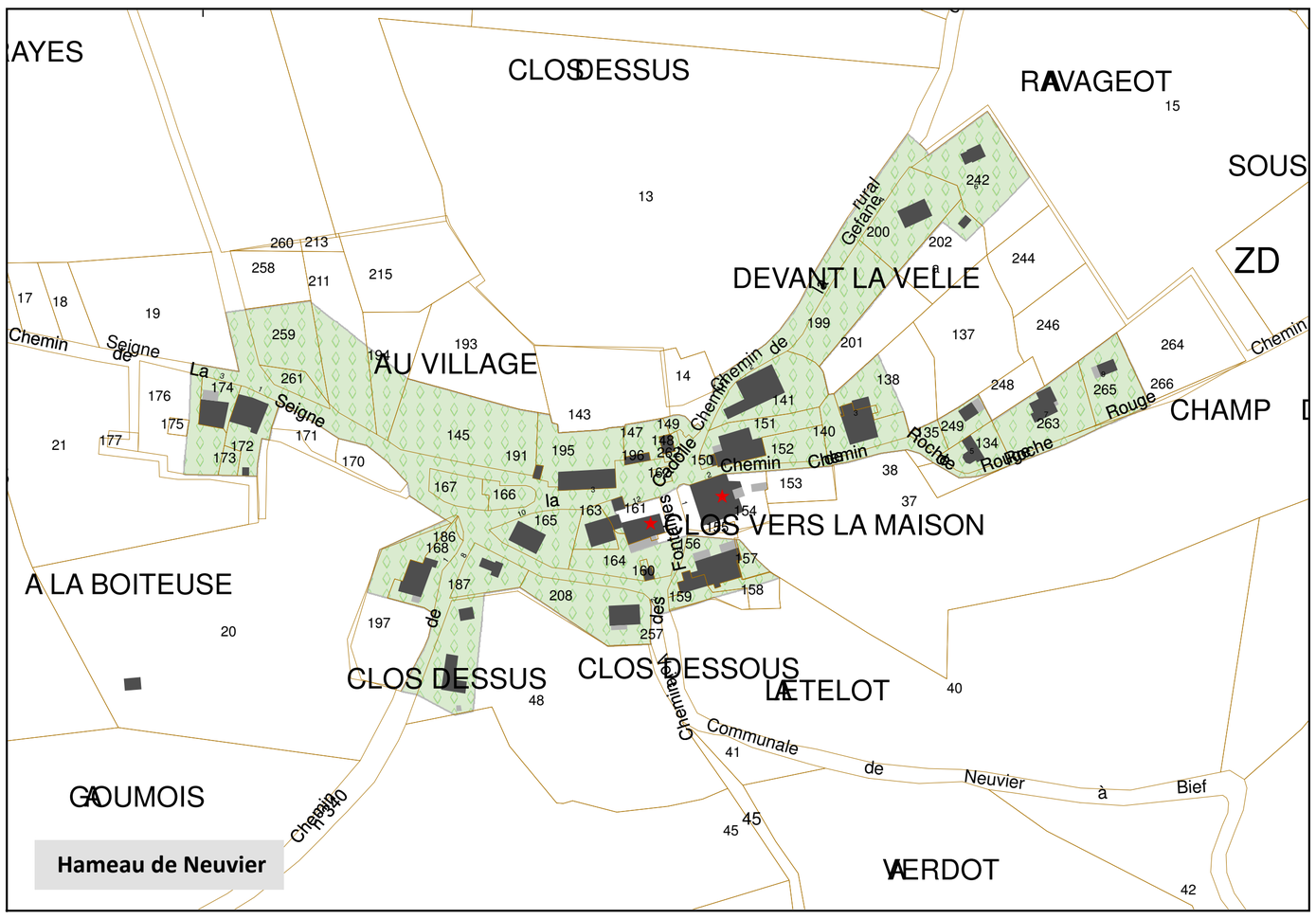

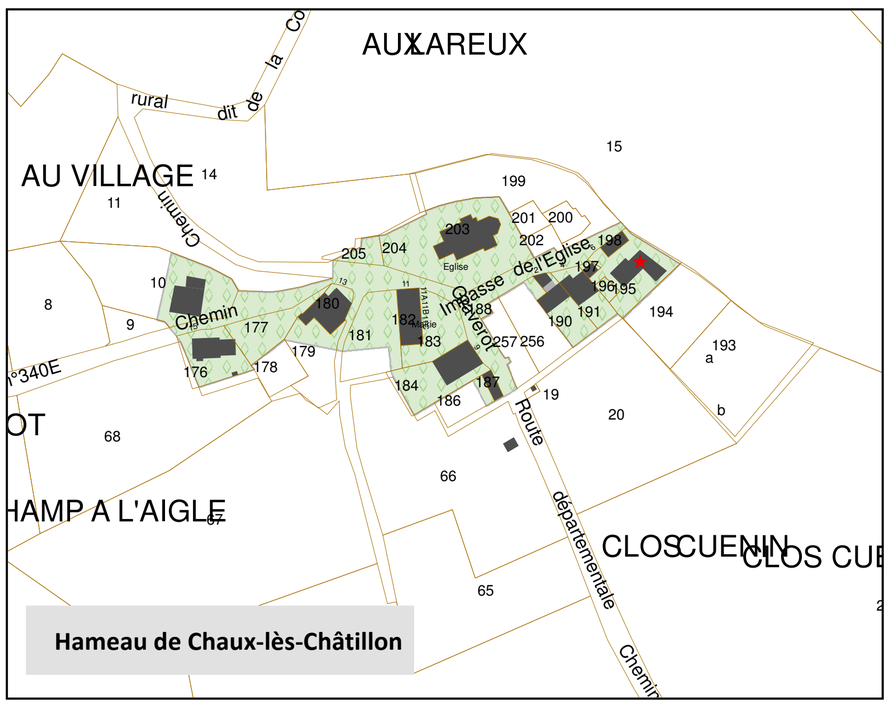

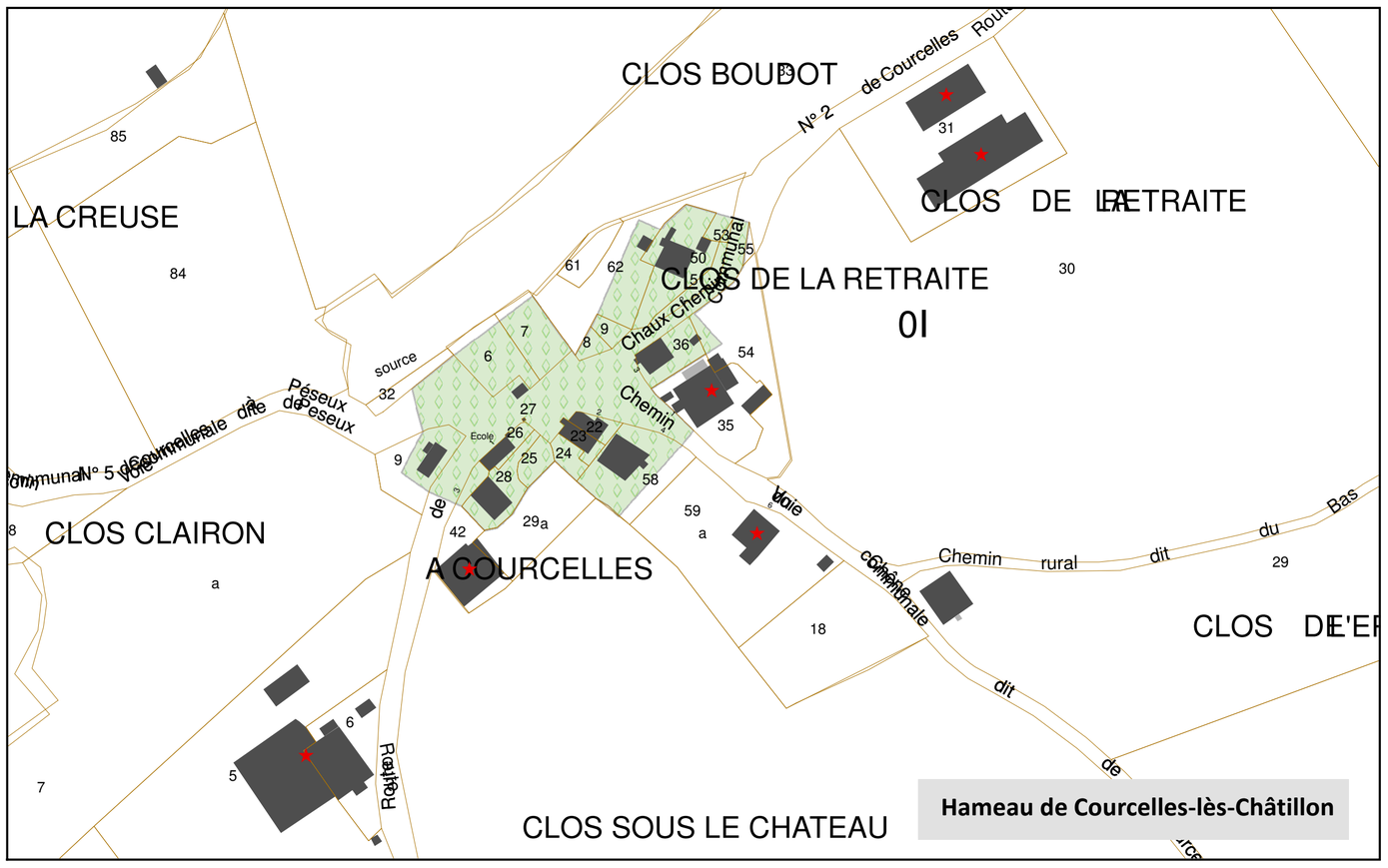

Secteurs où les constructions sont autorisées (Article L161-4 du CU)

Secteurs où les constructions ne sont pas autorisées (sauf exceptions énumérées à l'article R.161-4 du CU).

★ A titre indicatif, bâtiments agricoles pouvant faire l'objet d'un périmètre de protection (Art. L111-3 du Code Rural)

Le présent document est réalisé d'après les plans du cadastre numérisés et vectorisés de la DGFIP de 2010. Les formes et dimensions des parcelles et du bâti n'ont qu'une valeur indicative. Seuls les plans de bornage réalisés par un géomètre expert DPLG peuvent renseigner sur les positions et les dimensions de ces éléments.

Commune des Terres de Chaux (25)

CARTE COMMUNALE

Révision

2.2 - Hameaux

1:2 000

Dossier d'Enquête Publique

Approbation intiale	
Conseil Municipal	13 Mars 2006
Préfet	9 Mai 2006
Approbation Révision 1	
Conseil Municipal	
Préfet	

Prélude
Urbanisme & Environnement