







PAILLART

Les Voies Romaines

Paillart, petite commune au cœur du Val de Noye porte encore aujourd'hui les traces de l'occupation romaine. Reliée à deux célèbres voies romaines, la Chaussée Brunehaut et la via Agrippa, vous aurez le plaisir au cours de votre randonnée de fouler le sol de ces premières constructions publiques, transformées en agréables chemins de randonnées.

Départ : Eglise de Paillart

Informations pratiques					
	KM 8,8	facile 2:30	facile 0:30	PR 	 62  135
Type de randonnée	Distance	Niveau / Durée		Balisage	Altitude Mini/Maxi
					



1 A la sortie du parking du groupe scolaire (église en face), descendre la rue Becquerelle sur la gauche, puis poursuivre tout droit dans la rue de la Mairie.

A la sortie de Paillart, vous cheminez sur la RD 63. Laissez un premier chemin sur la droite et poursuivez sur la route.

2 Dans le virage, prendre le chemin empierré sur votre droite et continuer jusqu'au prochain carrefour (2,8 km). Vous êtes sur la voie romaine "Amiens - Senlis".

3 Au croisement, virer à gauche, au niveau d'un chemin appelé "chemin à Truie" en raison de son usage d'antan.

4 Au carrefour suivant, tournez à gauche, vous êtes sur la Chaussée Brunehaut menant à Paillart.

5 Longer la ferme qui se trouve sur votre droite. A 270 m, vous arrivez sur la route départementale. Prendre à gauche pour revenir vers le village.

6 À l'entrée de Paillart, prendre la rue de la Mairie ainsi que la rue Becquerelle pour rejoindre le point de départ.

