



Rando Oise Picarde



OISE PICARDE
communauté de communes

La Malnommée



Parking de la Mairie
Reuil */ Brèche



15,7 km



4h50



+168m/-165m



Jaune

Pratiques autorisées :



Flashez-moi
pour télécharger
le tracé GPX



La Neuville-
Saint-Pierre

Noirémont

Moimont

Reuil-sur-
Brèche



Avant de partir...



Bien choisir sa randonnée
en fonction de sa durée,
de sa difficulté et en
fonction de ses
compétences et sa
condition physique.



S'informer
des périodes et
zones de chasse.



Prévenir au moins
une personne du
projet de randonnée.



S'équiper en
conséquence en
fonction de la saison
et de la météo,
prévoir de quoi boire
et s'alimenter, un
téléphone chargé,
une trousse de
secours et une carte
du circuit.

Consulter la météo.

Pendant la randonnée...



Emprunter
les chemins
balisés.



Ramener
ses déchets.



Respecter
les cultures, la
faune et la flore.



Être discret, respectueux
et courtois vis-à-vis
des autres usagers.



Respecter les interdictions
propres au site : ne pas faire
de feu, ne pas camper...



Garder la maîtrise de son
chien en le tenant attaché,
l'avoir auprès de soi à chaque
croisement d'autres usagers.

Ensemble, préservons nos sites de pratiques de sports de nature

Vous constatez un problème sur nos circuits de randonnées
(balisage, conflits d'usage, équipements défectueux, pollution...), faites votre signalement sur :
www.sentinelles.sportsdenature.fr ou sur l'application suricate.



**SIGNALER
UN PROBLÈME**



La Chaussée de Beauvais



Place de Noyers-Saint-Martin (rue des Acacias)



10,5 km



2h45

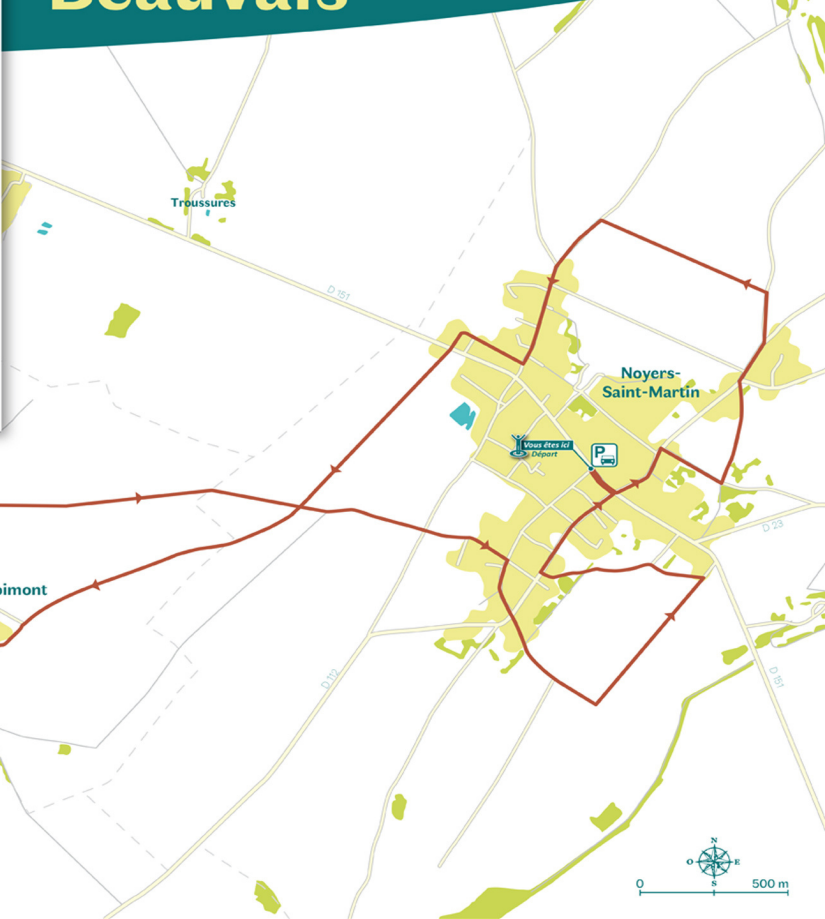


+46m/-46m



Jaune

Pratiques autorisées :



Flashez-moi pour télécharger le tracé GPX



Avant de partir...



Bien choisir sa randonnée en fonction de sa durée, de sa difficulté et en fonction de ses compétences et sa condition physique.



S'informer des périodes et zones de chasse.



S'équiper en conséquence en fonction de la saison et de la météo, prévoir de quoi boire et s'alimenter, un téléphone chargé, une trousse de secours et une carte du circuit.



Consulter la météo.



Prévenir au moins une personne du projet de randonnée.

Pendant la randonnée...



Emprunter les chemins balisés.



Respecter les cultures, la faune et la flore.



Respecter les interdictions propres au site : ne pas faire de feu, ne pas camper...



Ramener ses déchets.



Être discret, respectueux et courtois vis-à-vis des autres usagers.



Garder la maîtrise de son chien en le tenant attaché, l'avoir auprès de soi à chaque croisement d'autres usagers.

Ensemble, préservons nos sites de pratiques de sports de nature

Vous constatez un problème sur nos circuits de randonnées

(balisage, conflits d'usage, équipements défectueux, pollution...), faites votre signalement sur : www.sentinelles.sportsdenature.fr ou sur l'application suricate.



SIGNALER UN PROBLÈME



Le Chemin du Bois



Parking à côté du
9 Grande Rue à Hédecourt



12,3 km



3h30



+166m/-158m



Jaune

Pratiques autorisées :



Flashez-moi
pour télécharger
le tracé GPX



Avant de partir...



Bien choisir sa randonnée
en fonction de sa durée,
de sa difficulté et en
fonction de ses
compétences et sa
condition physique.



S'informer
des périodes et
zones de chasse.



S'équiper en
conséquence en
fonction de la saison
et de la météo,
prévoir de quoi boire
et s'alimenter, un
téléphone chargé,
une trousse de
secours et une carte
du circuit.



Prévenir au moins
une personne du
projet de randonnée.



Consulter la météo.

Pendant la randonnée...



Emprunter
les chemins
balisés.



Respecter
les cultures, la
faune et la flore.



Respecter les interdictions
propres au site : ne pas faire
de feu, ne pas camper...



Ramener
ses déchets.



Être discret, respectueux
et courtois vis-à-vis
des autres usagers.



Garder la maîtrise de son
chien en le tenant attaché,
l'avoir auprès de soi à chaque
croisement d'autres usagers.

Ensemble, préservons nos sites de pratiques de sports de nature

Vous constatez un problème sur nos circuits de randonnées
(balisage, conflits d'usage, équipements défectueux, pollution...), faites votre signalement sur :
www.sentinelles.sportsdenature.fr ou sur l'application suricate.



SIGNALER
UN PROBLÈME



Les Champarts

 Cimetière de
Maisoncelle-Tuileries

 18,3 km

 5h15

 +297m/-296m

 Jaune

Pratiques autorisées :



Flashez-moi
pour télécharger
le tracé GPX



Avant de partir...



Bien choisir sa randonnée
en fonction de sa durée,
de sa difficulté et en
fonction de ses
compétences et sa
condition physique.



S'informer
des périodes et
zones de chasse.



Prévenir au moins
une personne du
projet de randonnée.



S'équiper en
conséquence en
fonction de la saison
et de la météo,
prévoir de quoi boire
et s'alimenter, un
téléphone chargé,
une trousse de
secours et une carte
du circuit.

 Consulter la météo.

Pendant la randonnée...



Emprunter
les chemins
balisés.



Ramener
ses déchets.



Respecter
les cultures, la
faune et la flore.



Être discret, respectueux
et courtois vis-à-vis
des autres usagers.



Respecter les interdictions
propres au site : ne pas faire
de feu, ne pas camper...



Garder la maîtrise de son
chien en le tenant attaché,
l'avoir auprès de soi à chaque
croisement d'autres usagers.

Ensemble, préservons nos sites de pratiques de sports de nature

Vous constatez un problème sur nos circuits de randonnées

(balisage, conflits d'usage, équipements défectueux, pollution...), faites votre signalement sur :
www.sentinelles.sportsdenature.fr ou sur l'application suricate.



Au chemin de Muidorge

 Église d'Abbeville-Saint-Lucien

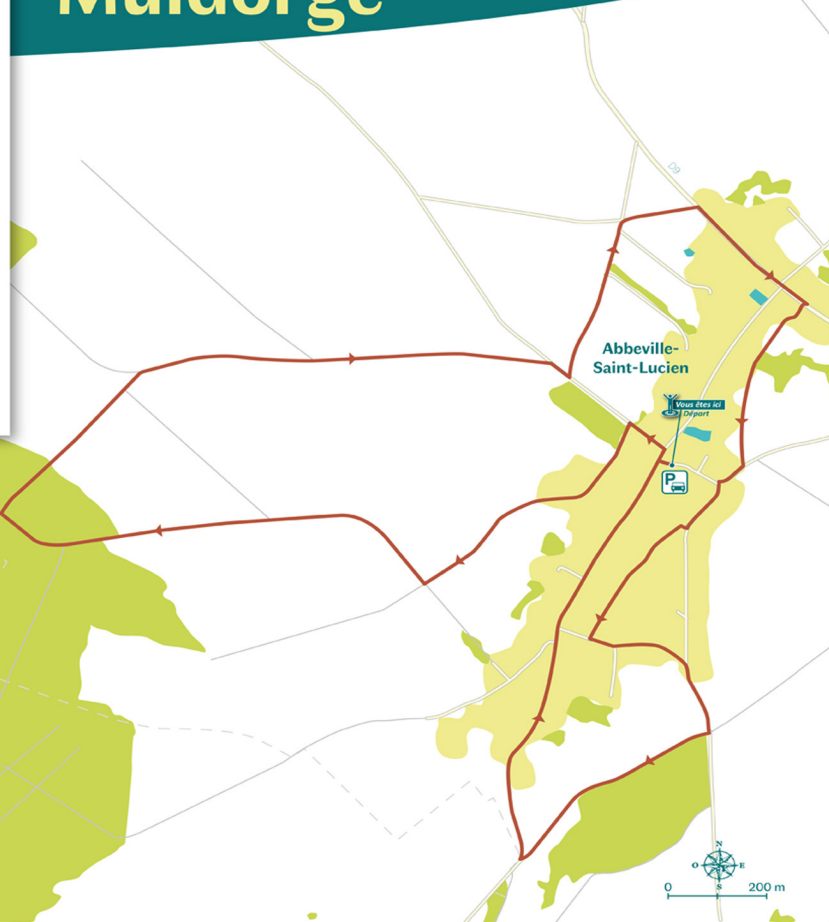
 6,7 km

 1h45

 +37m/-37m

 Jaune

Pratiques autorisées :



Flashez-moi pour télécharger le tracé GPX



Avant de partir...



Bien choisir sa randonnée en fonction de sa durée, de sa difficulté et en fonction de ses compétences et sa condition physique.



Consulter la météo.



S'informer des périodes et zones de chasse.



Prévenir au moins une personne du projet de randonnée.



S'équiper en conséquence en fonction de la saison et de la météo, prévoir de quoi boire et s'alimenter, un téléphone chargé, une trousse de secours et une carte du circuit.

Pendant la randonnée...



Emprunter les chemins balisés.



Ramener ses déchets.



Respecter les cultures, la faune et la flore.



Être discret, respectueux et courtois vis-à-vis des autres usagers.



Respecter les interdictions propres au site : ne pas faire de feu, ne pas camper...



Garder la maîtrise de son chien en le tenant attaché, l'avoir auprès de soi à chaque croisement d'autres usagers.

Ensemble, préservons nos sites de pratiques de sports de nature

Vous constatez un problème sur nos circuits de randonnées

(balisage, conflits d'usage, équipements défectueux, pollution...), faites votre signalement sur : www.sentinelles.sportsdenature.fr ou sur l'application suricate.



SIGNALER UN PROBLÈME



Les 3 Mares



Parking de la Mairie-École à Doméliers



14 km



3h45



+129m/-124m



Jaune

Pratiques autorisées :



Flashez-moi pour télécharger le tracé GPX



Visiez-les sur
Départ

Doméliers



Cormeilles

Le Crocq



Avant de partir...



Bien choisir sa randonnée en fonction de sa durée, de sa difficulté et en fonction de ses compétences et sa condition physique.



S'informer des périodes et zones de chasse.



S'équiper en conséquence en fonction de la saison et de la météo, prévoir de quoi boire et s'alimenter, un téléphone chargé, une trousse de secours et une carte du circuit.



Prévenir au moins une personne du projet de randonnée.



Consulter la météo.

Pendant la randonnée...



Emprunter les chemins balisés.



Respecter les cultures, la faune et la flore.



Respecter les interdictions propres au site : ne pas faire de feu, ne pas camper...



Ramener ses déchets.



Être discret, respectueux et courtois vis-à-vis des autres usagers.



Garder la maîtrise de son chien en le tenant attaché, l'avoir auprès de soi à chaque croisement d'autres usagers.

Ensemble, préservons nos sites de pratiques de sports de nature

Vous constatez un problème sur nos circuits de randonnées (balisage, conflits d'usage, équipements défectueux, pollution...), faites votre signalement sur : www.sentinelles.sportsdenature.fr ou sur l'application suricate.



SIGNALER UN PROBLÈME



Le Serger



Parking de l'église d'Hardivillers



7,2 km



2h00



+68m/-65m

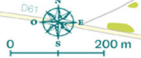
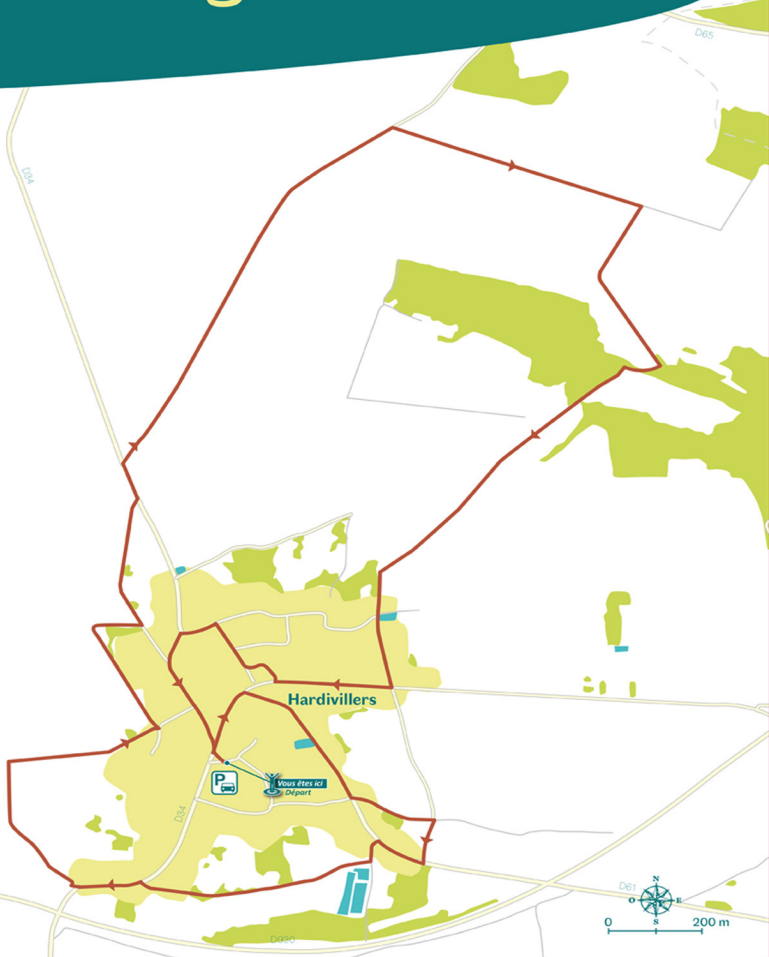


Jaune

Pratiques autorisées :



Flashez-moi pour télécharger le tracé GPX



Avant de partir...



Bien choisir sa randonnée en fonction de sa durée, de sa difficulté et en fonction de ses compétences et sa condition physique.



S'informer des périodes et zones de chasse.



S'équiper en conséquence en fonction de la saison et de la météo, prévoir de quoi boire et s'alimenter, un téléphone chargé, une trousse de secours et une carte du circuit.



Consulter la météo.



Prévenir au moins une personne du projet de randonnée.

Pendant la randonnée...



Emprunter les chemins balisés.



Respecter les cultures, la faune et la flore.



Respecter les interdictions propres au site : ne pas faire de feu, ne pas camper...



Ramener ses déchets.



Être discret, respectueux et courtois vis-à-vis des autres usagers.



Garder la maîtrise de son chien en le tenant attaché, l'avoir auprès de soi à chaque croisement d'autres usagers.

Ensemble, préservons nos sites de pratiques de sports de nature

Vous constatez un problème sur nos circuits de randonnées

(balisage, conflits d'usage, équipements défectueux, pollution...), faites votre signalement sur : www.sentinelles.sportsdenature.fr ou sur l'application suricate.



SIGNALER UN PROBLÈME



Le Patencourt

 Place de la Mairie
à Esquennoy

 14,9 km

 4h00

 +173m/-178m

 Jaune

Pratiques autorisées :



Flashez-moi
pour télécharger
le tracé GPX



Avant de partir...

 Bien choisir sa randonnée
en fonction de sa durée,
de sa difficulté et en
fonction de ses
compétences et sa
condition physique.

 Consulter la météo.

 S'informer
des périodes et
zones de chasse.

 Prévenir au moins
une personne du
projet de randonnée.

 S'équiper en
conséquence
en fonction de la saison
et de la météo,
prévoir de quoi boire
et s'alimenter, un
téléphone chargé,
une trousse de
secours et une carte
du circuit.

Pendant la randonnée...

 Emprunter
les chemins
balisés.

 Ramener
ses déchets.

 Respecter
les cultures, la
faune et la flore.

 Être discret, respectueux
et courtois vis-à-vis
des autres usagers.

 Respecter les interdictions
propres au site : ne pas faire
de feu, ne pas camper...

 Garder la maîtrise de son
chien en le tenant attaché,
l'avoir auprès de soi à chaque
croisement d'autres usagers.

Ensemble, préservons nos sites de pratiques de sports de nature

Vous constatez un problème sur nos circuits de randonnées
(balisage, conflits d'usage, équipements défectueux, pollution...), faites votre signalement sur :
www.sentinelles.sportsdenature.fr ou sur l'application suricate.



Du fossé de Gouy à la Vallée de Bonneuil



 Place de l'école à Bonneuil-les-Eaux

 15 km

 4h15

 +207m/-207m

 Jaune

Pratiques autorisées :



Flashez-moi pour télécharger le tracé GPX



Avant de partir...


Bien choisir sa randonnée en fonction de sa durée, de sa difficulté et en fonction de ses compétences et sa condition physique.


S'informer des périodes et zones de chasse.


S'équiper en conséquence en fonction de la saison et de la météo, prévoir de quoi boire et s'alimenter, un téléphone chargé, une trousse de secours et une carte du circuit.


Prévenir au moins une personne du projet de randonnée.


Consulter la météo.

Pendant la randonnée...


Emprunter les chemins balisés.


Respecter les cultures, la faune et la flore.


Respecter les interdictions propres au site : ne pas faire de feu, ne pas camper...


Ramener ses déchets.


Être discret, respectueux et courtois vis-à-vis des autres usagers.


Garder la maîtrise de son chien en le tenant attaché, l'avoir auprès de soi à chaque croisement d'autres usagers.

Ensemble, préservons nos sites de pratiques de sports de nature

Vous constatez un problème sur nos circuits de randonnées (balisage, conflits d'usage, équipements défectueux, pollution...), faites votre signalement sur : www.sentinelles.sportsdenature.fr ou sur l'application suricate.



SIGNALER UN PROBLÈME
suricatel@ccoisepicarde.fr



La Source de la Noye



Place devant la Mairie de Breteuil



10,5 km



2h45



+49m/-50m



Jaune

Pratiques autorisées :



Flashez-moi pour télécharger le tracé GPX



Avant de partir...



Bien choisir sa randonnée en fonction de sa durée, de sa difficulté et en fonction de ses compétences et sa condition physique.



S'informer des périodes et zones de chasse.



S'équiper en conséquence en fonction de la saison et de la météo, prévoir de quoi boire et s'alimenter, un téléphone chargé, une trousse de secours et une carte du circuit.



Prévenir au moins une personne du projet de randonnée.



Consulter la météo.

Pendant la randonnée...



Emprunter les chemins balisés.



Respecter les cultures, la faune et la flore.



Respecter les interdictions propres au site : ne pas faire de feu, ne pas camper...



Ramener ses déchets.



Être discret, respectueux et courtois vis-à-vis des autres usagers.



Garder la maîtrise de son chien en le tenant attaché, l'avoir auprès de soi à chaque croisement d'autres usagers.

Ensemble, préservons nos sites de pratiques de sports de nature

Vous constatez un problème sur nos circuits de randonnées (balisage, conflits d'usage, équipements défectueux, pollution...), faites votre signalement sur : www.sentinelles.sportsdenature.fr ou sur l'application suricate.



SIGNALER UN PROBLÈME



La vallée de Valvèque

 Parking de la mairie-école à Croissy-sur-Celle

 10,9 km

 3h00

 +113m/-113m

 Jaune

Pratiques autorisées :



Flashez-moi pour télécharger le tracé GPX



Avant de partir...



Bien choisir sa randonnée en fonction de sa durée, de sa difficulté et en fonction de ses compétences et sa condition physique.



S'informer des périodes et zones de chasse.



S'équiper en conséquence en fonction de la saison et de la météo, prévoir de quoi boire et s'alimenter, un téléphone chargé, une trousse de secours et une carte du circuit.



Prévenir au moins une personne du projet de randonnée.



Consulter la météo.

Pendant la randonnée...



Emprunter les chemins balisés.



Respecter les cultures, la faune et la flore.



Respecter les interdictions propres au site : ne pas faire de feu, ne pas camper...



Ramener ses déchets.



Être discret, respectueux et courtois vis-à-vis des autres usagers.



Garder la maîtrise de son chien en le tenant attaché, l'avoir auprès de soi à chaque croisement d'autres usagers.

Ensemble, préservons nos sites de pratiques de sports de nature

Vous constatez un problème sur nos circuits de randonnées

(balisage, conflits d'usage, équipements défectueux, pollution...), faites votre signalement sur : www.sentinelles.sportsdenature.fr ou sur l'application suricate.



SIGNALER UN PROBLÈME
sentinelles.sportsdenature.fr



Les 5 Hameaux



Parking de la mairie-école à Boursines (hameau d'Oroër)



13,9 km



3h30

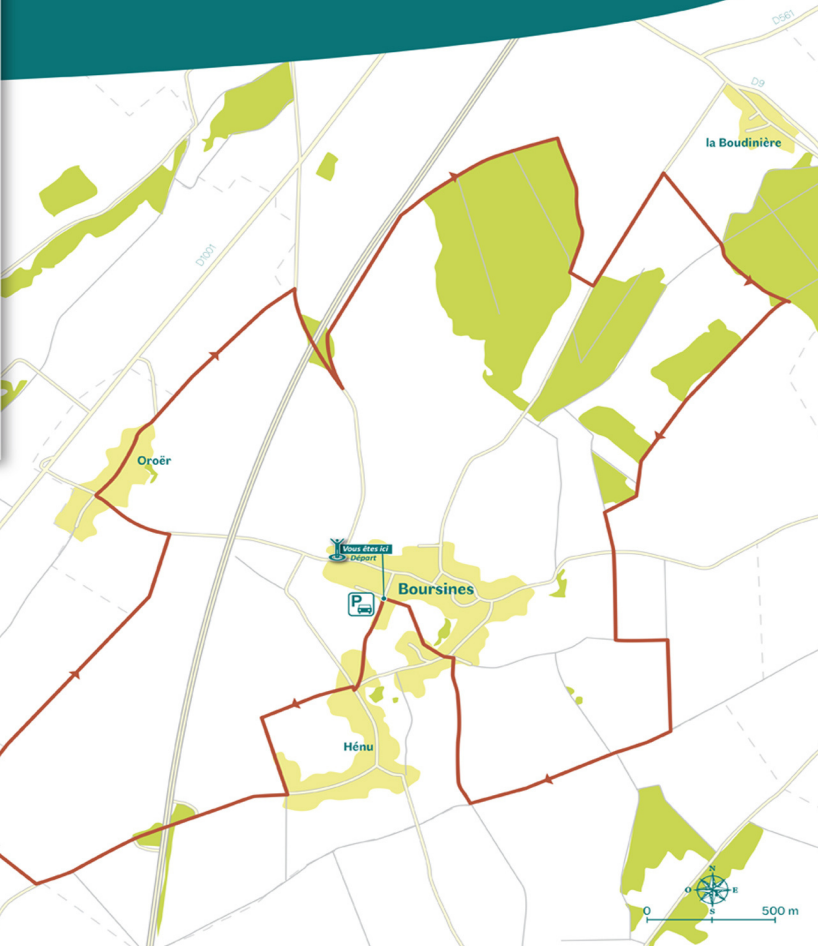


+41m/-41m



Jaune

Pratiques autorisées :



Flashez-moi pour télécharger le tracé GPX



Avant de partir...



Bien choisir sa randonnée en fonction de sa durée, de sa difficulté et en fonction de ses compétences et sa condition physique.



S'informer des périodes et zones de chasse.



S'équiper en conséquence en fonction de la saison et de la météo, prévoir de quoi boire et s'alimenter, un téléphone chargé, une trousse de secours et une carte du circuit.



Prévenir au moins une personne du projet de randonnée.



Consulter la météo.

Pendant la randonnée...



Emprunter les chemins balisés.



Respecter les cultures, la faune et la flore.



Respecter les interdictions propres au site : ne pas faire de feu, ne pas camper...



Ramener ses déchets.



Être discret, respectueux et courtois vis-à-vis des autres usagers.



Garder la maîtrise de son chien en le tenant attaché, l'avoir auprès de soi à chaque croisement d'autres usagers.

Ensemble, préservons nos sites de pratiques de sports de nature

Vous constatez un problème sur nos circuits de randonnées

(balisage, conflits d'usage, équipements défectueux, pollution...), faites votre signalement sur : www.sentinelles.sportsdenature.fr ou sur l'application suricate.



SIGNALER UN PROBLÈME



La vallée d'enfer

La Vallée d'Enfer n'a rien d'inferral, bien au contraire. Cet itinéraire qui chemine entre les départements de l'Oise et de la Somme longe la vallée de la Selle et offre de très beaux points de vue depuis Belleuse.

Informations pratiques						
		moyen 4:00	moyen 0:45	NC	GR PR	185
Type de randonnée	Distance	Niveau / Durée		Balisage	Altitude Mini/Maxi	Dénivelé cumulé
					60	130

Départ : au niveau de la salle de la fête, Aire de la coulée verte

1 De la place de la Gare à Croissy-sur-Celle, prendre la "rue du Marais" (D 38) en direction de Lavacquerie. Bifurquer à droite. Poursuivre jusqu'à Moursures en laissant les chemins adjacents.

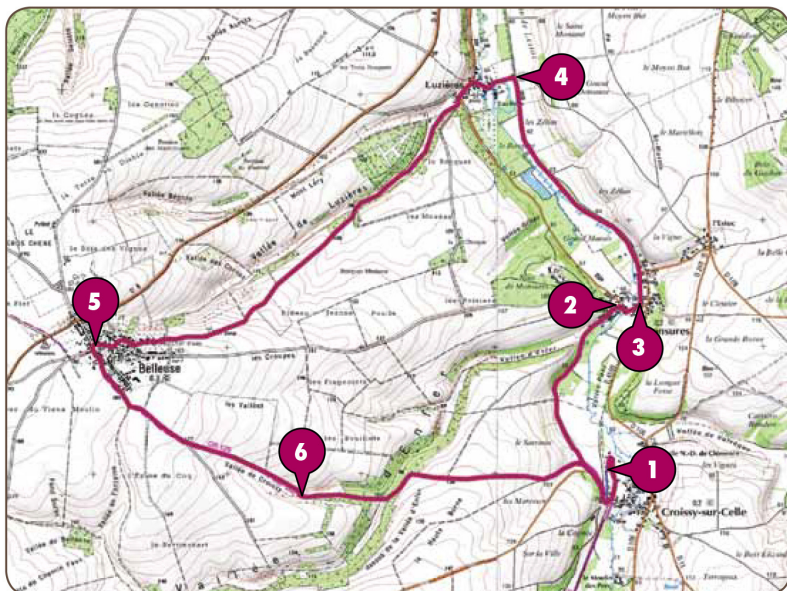
2 À la D 109 [rue du château], suivre à droite la rue du Pont vers la Coulée Verte (ancienne ligne de chemin de fer qui autrefois, reliait Beauvais à Amiens).

3 Entrer sur la Coulée verte à gauche et poursuivre jusqu'à Luzières, hameau de Conty (Au bord de la Selle, château et chapelle du 19^e siècle, poterne, pigeonnier).

4 Quitter la Coulée verte à gauche et gagner la D 109. L'emprunter à gauche sur 200 m. Au carrefour à la croix, prendre en face. Poursuivre tout droit en laissant les chemins adjacents jusqu'à Belleuse.

5 De l'église, suivre la rue Madame (église Saint-Pierre, 11^{ème} siècle reconstruite au 19^e siècle. Au cimetière, chapelle Saint-Pierre, 18^e siècle. Tour de télécommunications). Continuer tout droit sur le GR 125® en direction du bois.

6 Traverser le bois dans la Vallée d'Enfer. Laisser les chemins adjacents et poursuivre en direction de Croissy-sur-Celle pour revenir au point de départ.



La Vallée Madame

Crèvecœur le Grand, bourg dynamique, vous invite à découvrir plusieurs siècles d'histoire autour de son château. En sillonnant les plaines, les bois, vous traverserez des paysages typiquement picards et emprunterez la coulée verte, spécialement aménagée pour la randonnée.

Départ : Place du Bourg

1 Depuis l'hôtel de ville (château), traverser la place en direction de l'église pour tourner à droite dans la rue du Général Moret. Après la pharmacie, prendre à gauche en direction de La Houssoye (rue d'Amiens). Poursuivre tout droit (point de vue sur Crèvecœur) et traverser le hameau.

2 Emprunter le GR et poursuivre tout droit (calvaire de 1811). A la sortie du Hameau, après la place (puits en pierre), bifurquer à droite sur le chemin qui passe au pied du mur de la maison au fronton (panorama à droite). Au croisement (calvaire), prendre le chemin à gauche. Après 300 m, il oblique à droite et longe le bois.

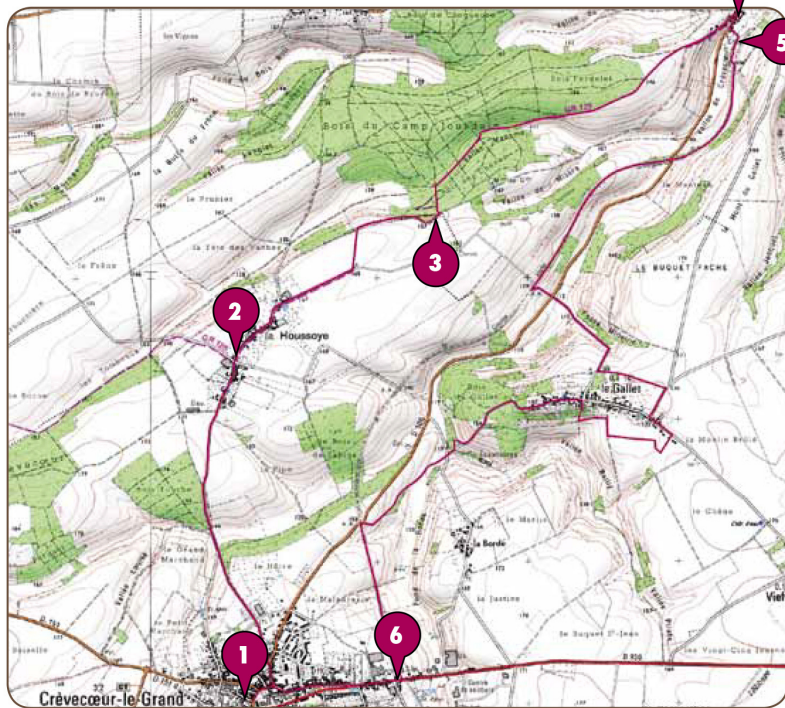
3 S'engager à gauche, en angle droit, sur le large chemin qui descend dans le bois du Camp-Jourdain, décrit un lacet et atteint un carrefour. Prendre le sentier de droite sur 400 m. Monter par le chemin à gauche (ancienne voie romaine Gerbey-Amiens), sortir du bois et longer la lisière. Continuer par la route qui descend et mène à l'entrée de Catheux.

4 Prendre la D 106 à droite sur 150 m puis, avant la petite chapelle, partir à gauche et arriver à l'ancien passage à niveau de Catheux-La Borde.

5 Emprunter à droite la coulée verte jusqu'au silo de Crèvecœur-le-Grand.

6 Prendre la D 930 à droite pour revenir vers le bourg. Poursuivre tout droit par la rue de Breteuil. Au niveau du cimetière, prendre à droite pour revenir vers la rue du Général Moret et le point de Départ.

Informations pratiques						
	KM 17	facile 4:30	très facile à facile 1:00	facile 2:45	GR PR	182 96 303
Type de randonnée	Distance	Niveau / Durée		Balisage	Altitude Mini/Maxi	Dénivelé cumulé












Destination
OiseFONTAINE-
BONNELEAU

Le Jura

Rien de plus agréable que de musarder sur l'un des sentiers qui s'offrent au départ de la Coulée Verte. Cette balade est appréciable autant en été pour la fraîcheur du couloir arboré aménagé sur cette ancienne voie de chemin de fer qu'en hiver pour les panoramas offerts.

Informations pratiques

	KM 12,1	moyen 3:00	moyen 1:00	NC 2:00	GR  PR 	77  171 	 233
Type de randonnée	Distance	Niveau / Durée			Balisage	Altitude Mini/Maxi	Dénivelé cumulé
							

Départ : Place de la mairie de Fontaine-Bonneleau

1 Dirigez-vous vers le monument aux morts, prendre à gauche de celui-ci, quelques mètres puis à droite et encore à droite au stop en direction de Cormeilles.

2 A la sortie de Fontaine-Bonneleau, prendre à gauche au calvaire en fer forgé. Poursuivre sur ce chemin jusqu'à la D 11 (avant la fin du chemin goudronné, retournez-vous, point de vue sur la vallée et Fontaine). A l'intersection en face, continuer tout droit jusqu'à Blancfossé. Arrivé à Blancfossé, à gauche puis traverser le village.

V Variante :

Poursuivre le GR 125@ jusqu'à Bonneleau puis emprunter par la gauche la coulée verte jusqu'au deuxième passage à niveau de Fontaine-Bonneleau, à droite jusqu'à la place de la mairie.

ou

Dans Blancfossé, prendre à gauche la rue de l'église puis à droite jusqu'au calvaire. Continuer jusqu'à la D 11. À l'intersection, prendre en face, continuer tout droit jusqu'à Bonneleau. Au passage à niveau, emprunter par la gauche la coulée verte, sortir au deuxième passage à niveau de Fontaine-Bonneleau puis à droite jusqu'à la place de la mairie.

3 Après avoir passé le premier puits tournant, la mare, la mairie et le second puit, prendre à gauche au calvaire, à la sortie de Blancfossé. Plus loin, prendre le chemin à gauche puis longer le Bois de la Trouée (panorama sur la vallée et le village).

4 Après l'épingle, prendre à droite sur 300 m, puis à gauche. Au bout de la voie, bifurquez de nouveau à gauche en direction du cimetière.

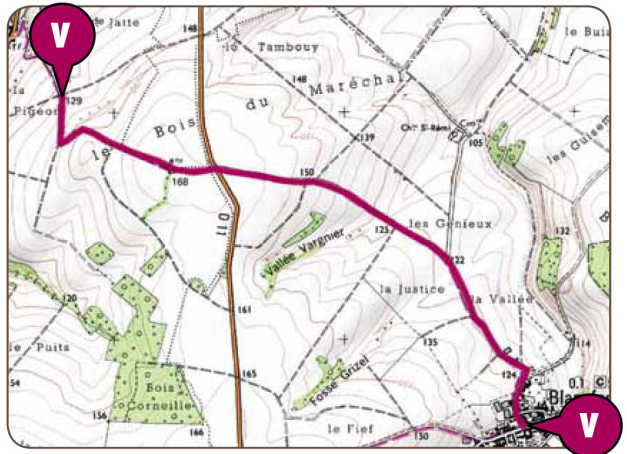
5 Arrivé au cimetière, prendre la 1^{ère} rue à droite et poursuivre jusqu'au croisement.

6 Prendre à gauche jusqu'à la D 11 (panorama sur Croissy-sur-Celle). A l'intersection, prendre en face, continuer tout droit et au prochain croisement virer à droite en direction de Bonneleau jusqu'à la D 106 (panorama sur la vallée et sur le hameau de Bonneleau).

7 A l'intersection, prendre en face, en direction du centre du village (à droite du pont, juxtaposé à la ferme un ancien moulin de la vallée de la Selle).

8 Arrivé au passage à niveau "Arrêt de Bonneleau", emprunter la Coulée verte à gauche, puis sortir au deuxième passage à niveau de Fontaine-Bonneleau.

9 Prendre à gauche et rejoindre la place de la mairie (statue et fontaine Saint-Cyr à droite du pont).



Le Fond de l'Arglière

Montreuil-sur-Brèche est un petit village de charme, blotti au creux de sa vallée. Terre fertile alimentée par la Brèche, c'est un lieu privilégié pour la découverte d'une nature et d'un patrimoine richement doté de calvaires (14), d'un ancien prieuré reconverti en gîte et d'une superbe ferme monastériale.

Départ : Ferme du Ponceaux

- 1 Longer le mur d'enceinte de la ferme du Ponceaux jusqu'aux Tourelles, puis monter et prendre à gauche la D 151 en direction de Froissy. Elle traverse le village et conduit au cimetière (point de vue sur la vallée de la Brèche).
- 2 Tourner à gauche, puis prendre le sentier à droite sur 200 m. Monter à gauche, traverser l'éperon du plateau, puis descendre à gauche. Emprunter la D 956 à gauche jusqu'à la chapelle, s'engager sur le chemin à droite, virer à gauche, franchir la Brèche et monter dans le Bois (ruches).
- 3 A l'embranchement, poursuivre la montée sur 100 m.
- 4 Virer à droite, descendre à droite, passer au pied de la croix de la Motte (motte féodale) et, en bas, prendre le sentier de gauche. Longer le bosquet puis, au carrefour, monter à gauche.
- 5 Continuer tout droit. Prendre la route à gauche, le chemin à gauche et retrouver le croisement de l'aller.
- 6 Poursuivre tout droit.
- 7 Descendre par le Chemin de droite, puis par la D 125 et gagner un carrefour routier ; prendre la route à droite pour revenir vers l'aire de jeux.
- 8 Longer le parking à droite, franchir la Brèche, puis monter dans

Informations pratiques

Type de randonnée	Distance	Niveau / Durée	Balisage	Altitude	Dénivelé cumulé
				Mini/Maxi	
	 15	 facile 4:00		 149	 255



le bois et traverser le plateau. Au carrefour en T, virer à gauche (point de vue) et descendre à Coiseaux. Prendre la route à gauche, passer la Faisanderie, enjamber la Brèche, puis couper le D 151 et continuer par la route en face.

- 6 Au calvaire, emprunter la route à gauche sur 400 m
- 7 Monter par le petit chemin à droite, puis descendre par la route à gauche pour effectuer le tour du Prieuré
- 8 Descendre par la rue à droite, couper la D 151, puis se diriger à droite vers les Tourelles pour rejoindre l'aire de détente.



Les Voies Romaines

Paillart, petite commune au cœur du Val de Noye porte encore aujourd'hui les traces de l'occupation romaine. Reliée à deux célèbres voies romaines, la Chaussée Brunehaut et la via Agrippa, vous aurez le plaisir au cours de votre randonnée de fouler le sol de ces premières constructions publiques, transformées en agréables chemins de randonnées.

Départ : Eglise de Paillart

1 A la sortie du parking du groupe scolaire (église en face), descendre la rue Becquerelle sur la gauche, puis poursuivre tout droit dans la rue de la Mairie.

A la sortie de Paillart, vous cheminez sur la RD 63. Laissez un premier chemin sur la droite et poursuivez sur la route.

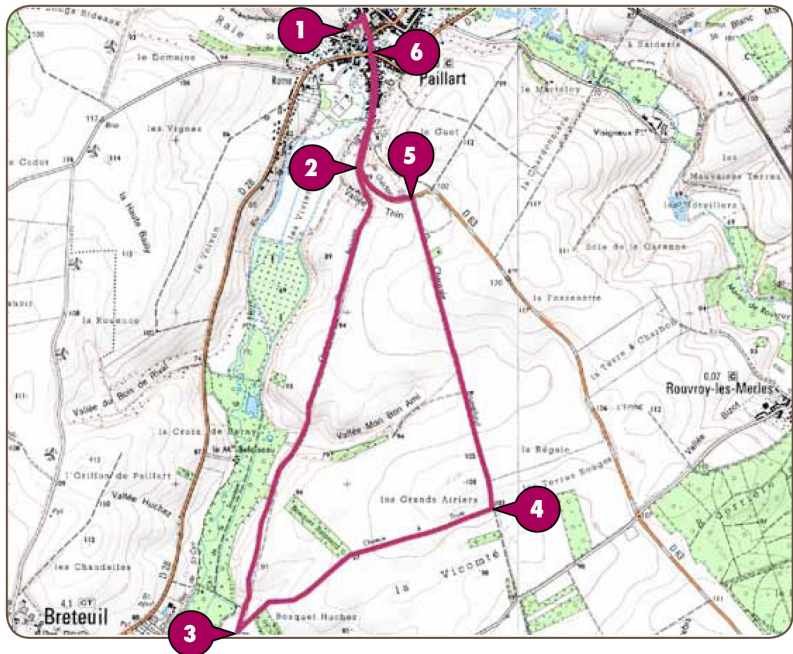
2 Dans le virage, prendre le chemin empierré sur votre droite et continuer jusqu'au prochain carrefour (2,8 km). Vous êtes sur la voie romaine "Amiens - Senlis".

3 Au croisement, virer à gauche, au niveau d'un chemin appelé "chemin à Truie" en raison de son usage d'antan.

4 Au carrefour suivant, tournez à gauche, vous êtes sur la Chaussée Brunehaut menant à Paillart.

Informations pratiques

		facile	facile	PR 		
Type de randonnée	Distance	Niveau / Durée		Balisage	Altitude Mini/Maxi	Dénivelé cumulé
						



5 Longer la ferme qui se trouve sur votre droite. A 270 m, vous arrivez sur la route départementale. Prendre à gauche pour revenir vers le village.

6 À l'entrée de Paillart, prendre la rue de la Mairie ainsi que la rue Becquerelle pour rejoindre le point de départ.





Fonds européen agricole pour le développement rural
l'Europe investit dans les zones rurales



La Communauté de Communes de l'Oise Picarde
est cofinancée par l'Union Européenne à hauteur
de 46 262.18 € pour le développement des
déplacements doux dans l'Oise Picarde

