






















-  Limite de Commune
-  Protection des monuments historiques
-  Canalisation de gaz
-  Canalisation électrique
-  Lignes de communication téléphonique
-  Protection des sites naturels classés
-  Protection des sites naturels inscrits
-  Cours d'eau soumis à servitude de halage et de marchepied
-  Cimetière
-  Zone ferroviaire en bordure de laquelle peuvent s'appliquer les servitudes relatives au Chemin de Fer
-  Limite des 500m
-  Alignement des voies
-  Classement de la forêt de Fontainebleau comme Forêt de protection
-  Servitudes relatives au classement comme forêt de protection
-  Ouvrage souterrain Eau de Paris position non relevé (Aqueduc du Loing)
-  Périmètre de protection éloigné de l'aqueduc
-  Périmètres de protection des eaux potables
-  Périmètre de protection immédiate
-  Périmètre de protection rapprochée
-  Galeries captantes
-  Servitude d'égage relative aux lignes de télécommunication empruntant le domaine public (Servitude applicable sur l'ensemble de la commune)

