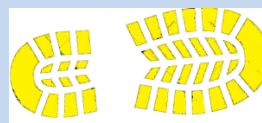
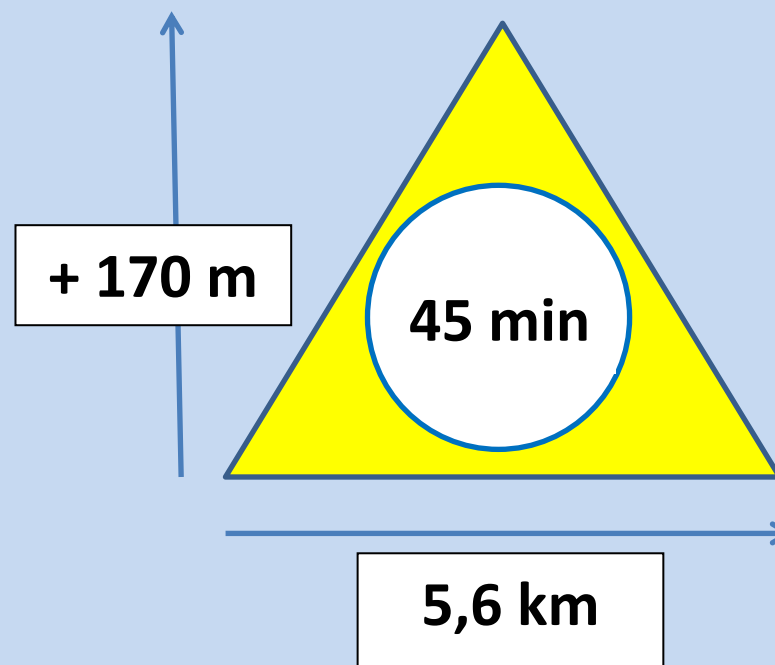


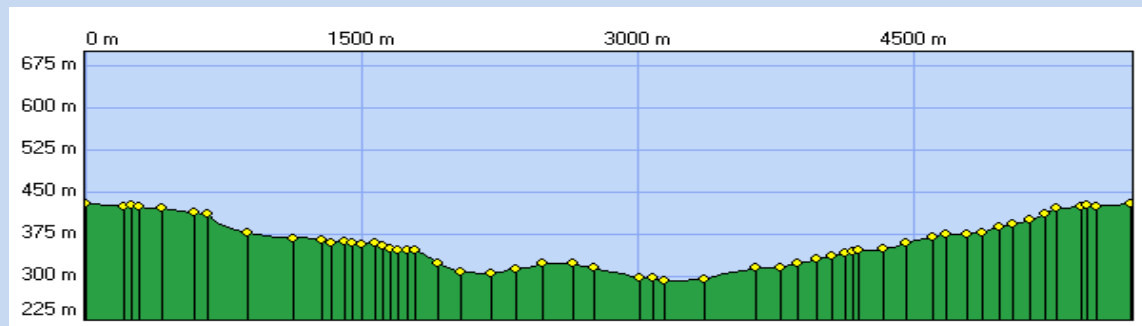
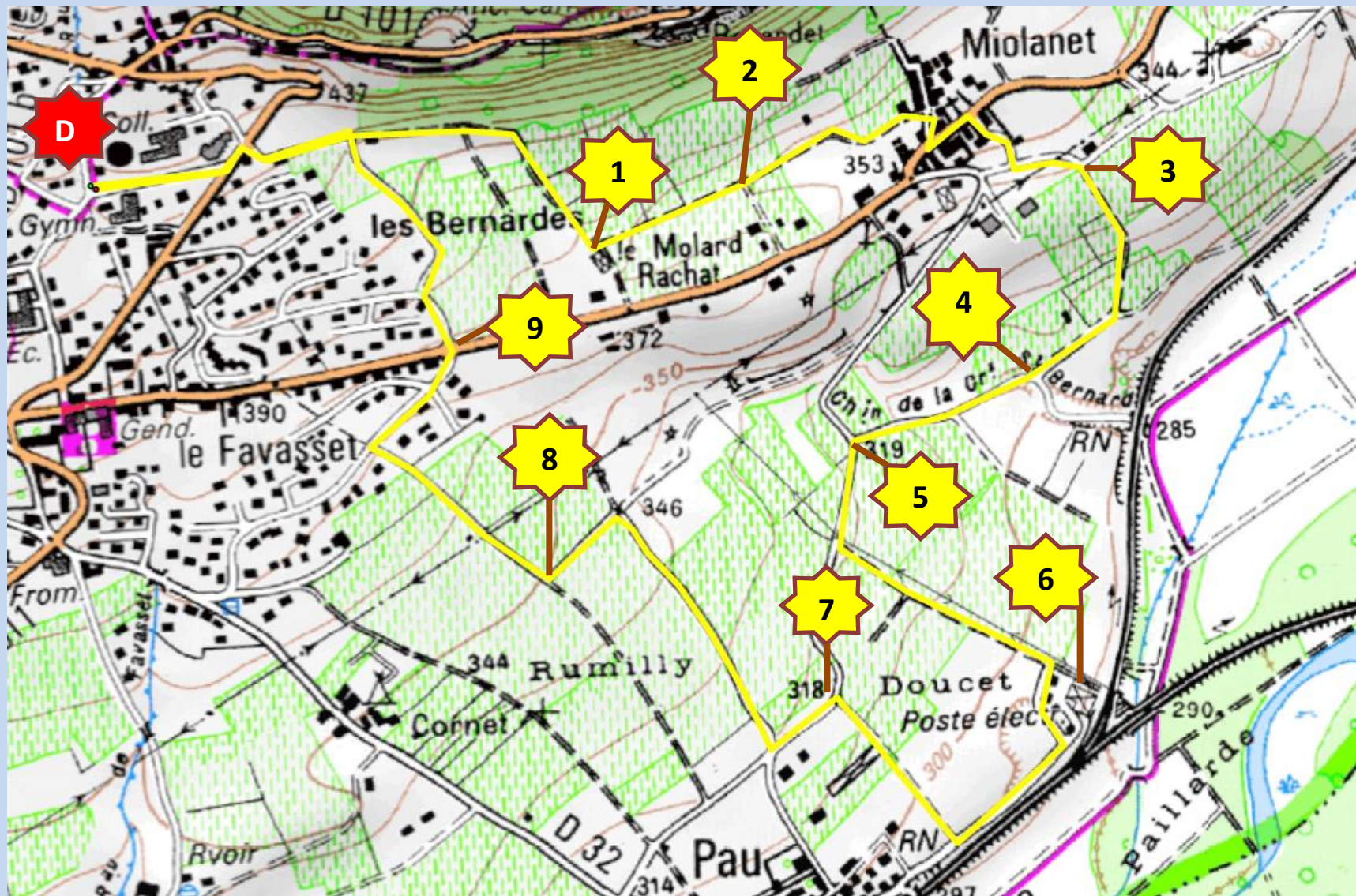
CIRCUIT TRAIL DES VIGNES



balisage jaune



Ce circuit de découverte, d'un abord facile, sillonne le coteau orienté Sud et planté de vignes. Il traverse le hameau de Miolanet pour descendre à la limite de l'ancien lit de l'Isère autour du hameau de Pau. Il rejoint enfin le quartier de Favasset pour remonter vers le bourg.



Itinéraire :

D :Départ du Gymnase passer devant le collège et monter par la route du col du Frêne jusqu'au chemin des Curies. Descendre par cette rue en longeant le mur jusqu'au virage et poursuivre à gauche de la maison par le sentier. Continuer sur le sentier qui descend ensuite vers **(1)** Le Molard Rachat. A la hauteur des maisons, traverser sous les vignes et rejoindre tout droit **(2)** le hameau de Miolanet.

Au hameau, tourner sur votre droite et traverser la route de Fréterive au niveau de la rue de Reverdet. Descendre par la rue des Lôges. En bas de cette rue, tourner à gauche. A 100 m au niveau de l'étable, **(3)** descendre entre les vignes par le chemin agricole en direction de la voie ferrée. Longer le coteau vers la droite sur un chemin de terre qui rejoint **(4)** une route remontant dans les vignes.

(5) Au carrefour, prendre à gauche sur la route puis encore à gauche à la hauteur de la ligne électrique à haute tension. **(6)** Le chemin tourne vers la droite avant les maisons. Longer la voie ferrée et tourner à droite avant le pont, puis remonter **(7)** au-dessus de Pau. Prendre la route sur 150 m sur la gauche puis monter en direction du bourg. **(8)** Remonter vers Favasset. Emprunter la rue Jean-Philippe Rameau vers la droite, à la montée, jusqu'au carrefour.

(9) Poursuivre la montée en face en reprenant le chemin des Curies qui vous ramène au gymnase.

Numéro d'urgence = **112**

Parcours en allure randonnée = 1h15

Itinéraire à télécharger en format PDF et GPS sur :

Site de l'APA : <http://www.ap-arclusaz.fr>

Rubrique : Parcours TRAIL



Ce document a été édité avec le concours de l'APA. Nous contacter : apa.info@orange.fr

L'Amicale Pédestre de l'Arclusaz est une association sportive créée en 2000.

L'activité principale de l'APA est la pratique de la course à pied et plus particulièrement du Trail (course et marche rapide sur les sentiers et chemins). Basée à Saint Pierre d'Albigny, sur le piémont du massif des Bauges, le terrain de jeu est varié et très plaisant.

L'APA propose des entraînements de groupe, des sorties pour des courses locales ou plus lointaines, des animations diverses (week-end courses et tourisme, activités sportives diverses).