



### CIRCUIT DE BONGARANT

BALISÉ EN ROSE

7,5 km 2h

1 Départ du parking de la Cascade (après les ateliers municipaux). Descendre l'escalier et tourner à droite. Contourner l'étang et passer le pont sur le Cens. Tourner à droite et suivre le Cens. Au carrefour traverser le ruisseau et prendre à droite le sentier dans le bois. A la sortie du bois, traverser la place et prendre la première rue à droite. Sur la placette, prendre un chemin à droite.

2 Traverser le village des Goulets en direction des serres. En face de celles-ci, tourner à droite et suivre le chemin balisé à travers champs et bois. Au croisement avec le chemin empierré, tourner à droite vers Bongarant, prendre la route goudronnée et à 50 m tourner à droite à l'entrée du village. Suivre le chemin et tourner à gauche puis, à 150 m tourner à droite. A l'autre jonction, tourner à gauche vers Bongarant (clocher dans l'axe du chemin). A la jonction suivante, prendre à

gauche. A l'arrivée dans le village, tourner à droite et à 40 pas tourner à gauche.



3 Arrêt à la Chapelle de Bongarant datée du XV<sup>e</sup> siècle. Repartir par le chemin derrière la chapelle et descendre vers le Gué Rieux. Poursuivre par le chemin empierré et la route jusqu'aux Goulets où l'on retrouve le trajet aller pour revenir au parking rue de la Vallée.



### CIRCUIT DU BREIL

BALISÉ EN BLANC ET VERT

12 km 3h

1 Départ du parking de la Cascade (après les ateliers municipaux). Descendre l'escalier, tourner à droite pour contourner l'étang puis traverser le Cens et prendre à droite le sentier qui longe la rivière. Au carrefour, traverser le ruisseau et prendre à droite le sentier dans le bois. A la sortie du bois, traverser la place et prendre la première rue à droite. Sur la placette prendre le chemin à droite.

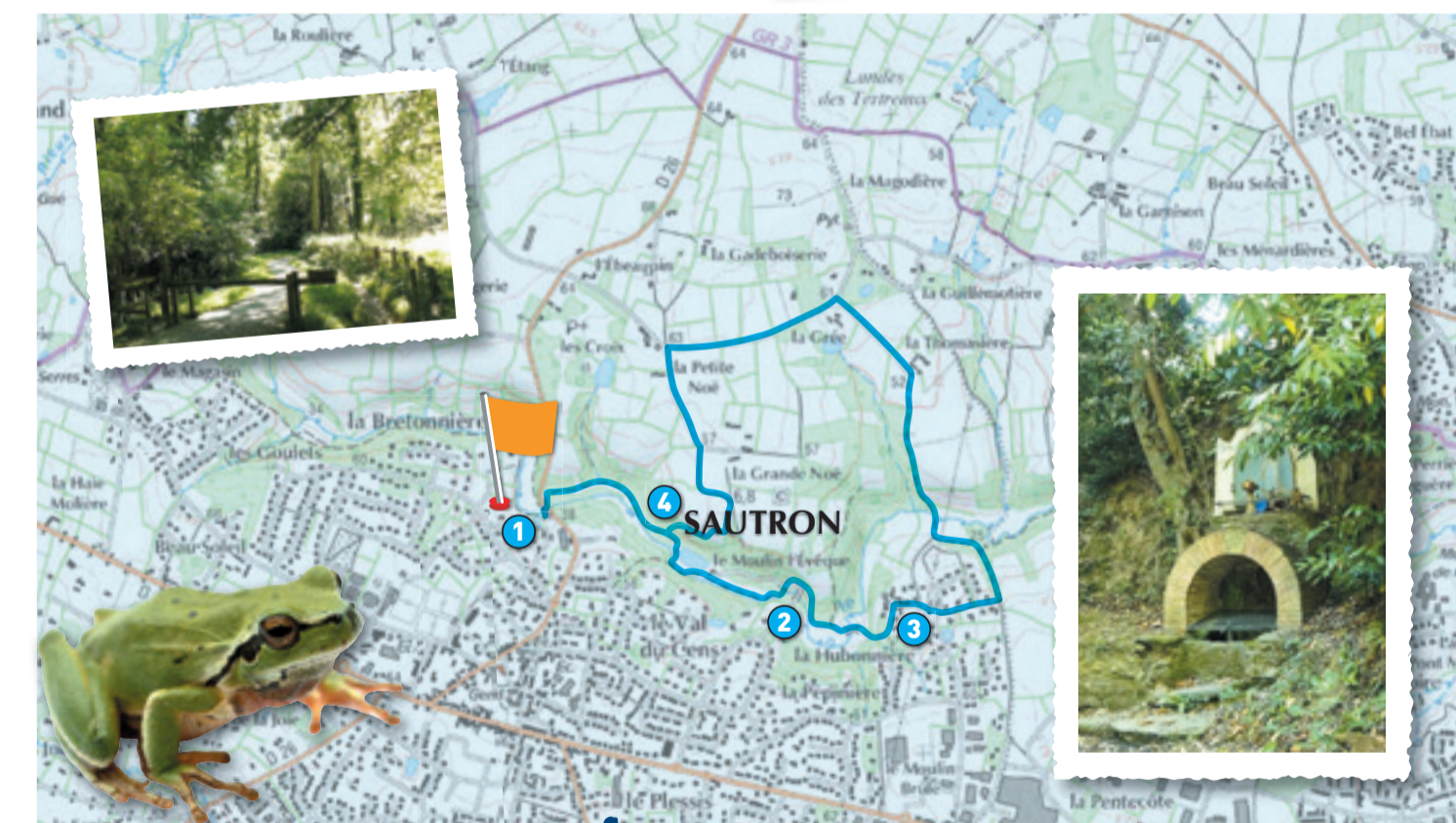
2 Arrivé sur la route, tourner à droite pour traverser le hameau des Goulets et prendre le premier chemin à droite qui longe la ferme du Magasin pour descendre vers le Cens que l'on traverse, pour remonter en face le chemin creux jusqu'à la chaussée goudronnée où l'on tourne à gauche.

3 Traverser la Guillaudière, puis tourner à droite au Defay. Au stop, tourner à nouveau à droite en direction du château du Fief. Tourner

à gauche dans le premier chemin en face des deux piliers de pierre. A l'extrémité, tourner à gauche jusqu'à la route où l'on tourne à droite. Au village des Tertreaux, prendre le chemin à gauche au bout duquel on tourne à gauche. Arrivé à la route, tourner à gauche, et après 300 m, laisser le chemin à droite pour prendre le suivant après la maison. Descendre jusqu'à la ferme de la Primaudière pour arriver par une chaussée goudronnée à un stop. Tourner à gauche, puis prendre le premier chemin à droite.

4 Traverser le ruisseau des Fontenils, poursuivre et prendre le premier chemin à gauche, avant la ferme de la Roulière, tourner à droite puis à gauche pour rejoindre le Defay où l'on retrouve le chemin aller pour revenir au parking de départ rue de la Vallée.

**VARIANTE :** Après la Guillaudière prendre le premier chemin à droite qui rejoint le sentier de l'aller à la passerelle sur le Cens.



### CIRCUIT DE LA HUBONNIÈRE

BALISÉ EN BLEU

5 km 1h30

1 Départ du parking de la Cascade (après les ateliers municipaux). Traverser la rue et prendre la Vallée du Cens à droite en passant près de la cascade. A 300 m en vue du Moulin l'Évêque, tourner à droite et passer sur l'autre rive par un petit pont de pierre. Suivre le Cens, traverser une route goudronnée privée.

2 Prendre à droite vers la Hubonnière, au passage vous verrez une fontaine datée de 1892 dans le chemin creux.

3 Traverser le vieux village et le lotissement, jusqu'au chêne à la croisée des chemins. Tourner à gauche et, après le bassin d'orage, tourner à droite et traverser le Cens. Monter vers la Thomasière et continuer par la route goudronnée jusqu'à la Grée. Tourner à gauche, suivre la route et à 500 m prendre la route à gauche vers la Grande Noë que l'on laisse à gauche pour continuer par un chemin de terre.

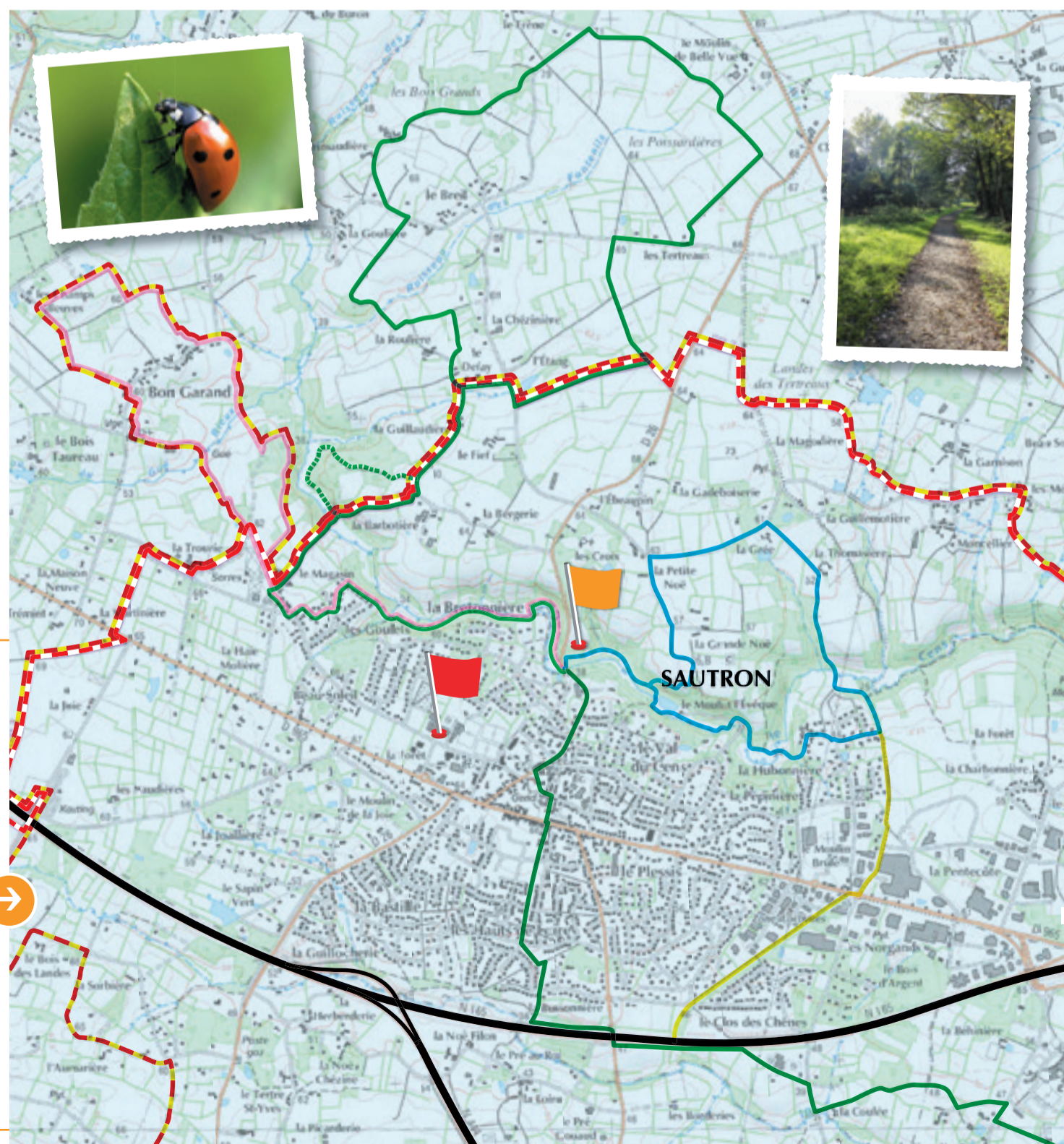
4 A la fourche, prendre à droite vers une maison qui a remplacé le moulin. Le sentier domine un moment la retenue d'eau de cet ancien moulin. Reprendre le sentier de départ pour revenir au parking rue de la Vallée.

### REGROUPEMENT DES CIRCUITS

La jonction des circuits rose, bleu et blanc-vert peut se réaliser à l'initiative de chacun avec les liaisons supplémentaires suivantes :

- ➔ **La liaison conduisant au parc de la Gournerie :**  
balisée en vert au départ de la rue de la Vallée, par un prolongement sur la commune de Saint-Herblain
- ➔ **La liaison entre les vallées du Cens et de la Chézine :**  
balisée en jaune, par jonction entre le circuit bleu et la liaison vers le parc de la Gournerie mentionnée ci-dessus
- ➔ **Le sentier de grande randonnée GR3 :**  
balisé en blanc-rouge (du Mont-Gerbière-de-Jonc à Guérande, soit 1440 km) qui traverse la commune sur 5 km
- ➔ **Le sentier de grande randonnée du Pays Nantais (GRP) :**  
balisé en rouge et jaune, il permet de faire le tour de l'agglomération nantaise et de découvrir les différentes composantes du Pays Nantais

0 250 m 500 m 750 m 1 km



Ville de SAUTRON  
14 rue de la Vallée • BP 60045 • 44880 Sautron  
02 51 77 86 86 ou www.sautron.fr

Carte utilisée : Extrait de SCAN 250 - © IGN - 2015  
Autorisation n° 40-15-104 - carte au 1/25000  
http://randosautron.hautefort.com  
Réalisé avec la précieuse collaboration de M. Schetter et M. Le Bot de la Randonnée Pédestre Sautronnaise

Code du balisage FFRP  
Mauvaise direction  
Tourne à gauche  
Tourne à droite  
Continuité  
X

- 🚶 **En fonction du temps :**  
• mettez de bonnes chaussures  
• prévoyez un vêtement de pluie
- 🚶 **Pas de précipitation :**  
marchez à votre rythme
- 🚶 **En cas d'accident :**  
prévenez les secours au 15
- 🚶 **Suivez le balisage**
- 🚶 **Si vous ouvrez une barrière,**  
pensez à la refermer
- 🚶 **Regardez la nature** autour de vous

aux randonneurs  
**Conseils**

**Marchez à Sautron**



Itinéraires proposés par la  
« Randonnée Pédestre Sautronnaise »

- 🚩 **Départ commun** pour les circuits « extérieurs » au parking de la Cascade 51 rue de la Vallée (près des ateliers municipaux)
- 🚩 **Départ commun** pour les circuits « centre-ville » au parking du complexe sportif rue de la Forêt





# Marchez à Sautron



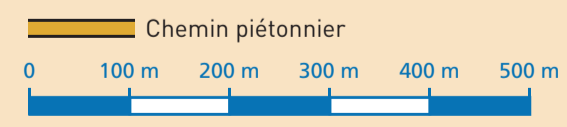

Le balisage des circuits est signalé par des bandes jaunes sur lesquelles apparaissent une pastille de couleur correspondant au circuit

**CIRCUIT VERT** 4 km

**CIRCUIT ROUGE** 7,5 km

**CIRCUIT BLANC** 5 km

**CIRCUIT JAUNE** 11 km  
Les Vallées du Cens et de la Chézine



**Code du balisage FFRP**

- Tourne à gauche:
- Tourne à droite:
- Continuité:
- Mauvaise direction:

