

Commune de
Mittainville



Yvelines

5 rue de la Mairie - 78125 Mittainville - Tél : 01 34 85 01 62

1ère Modification Simplifiée du Plan Local d'Urbanisme



PLANS DE ZONAGE

4

- ▶ Plan Local d'Urbanisme approuvé le 6 février 2014
- ▶ Prescription de la 1ère modification simplifiée du Plan Local d'Urbanisme le 26 juin 2014
- ▶ Projet mis à disposition du public du 5 mars au 4 avril 2015
- ▶ 1ère modification simplifiée du Plan Local d'Urbanisme approuvé le 30 avril 2015

Vu pour être annexé à la
délibération du conseil municipal
du 30 avril 2015

approuvant
la 1ère modification simplifiée
du plan local d'urbanisme
de la commune de Mittainville

Le Maire,

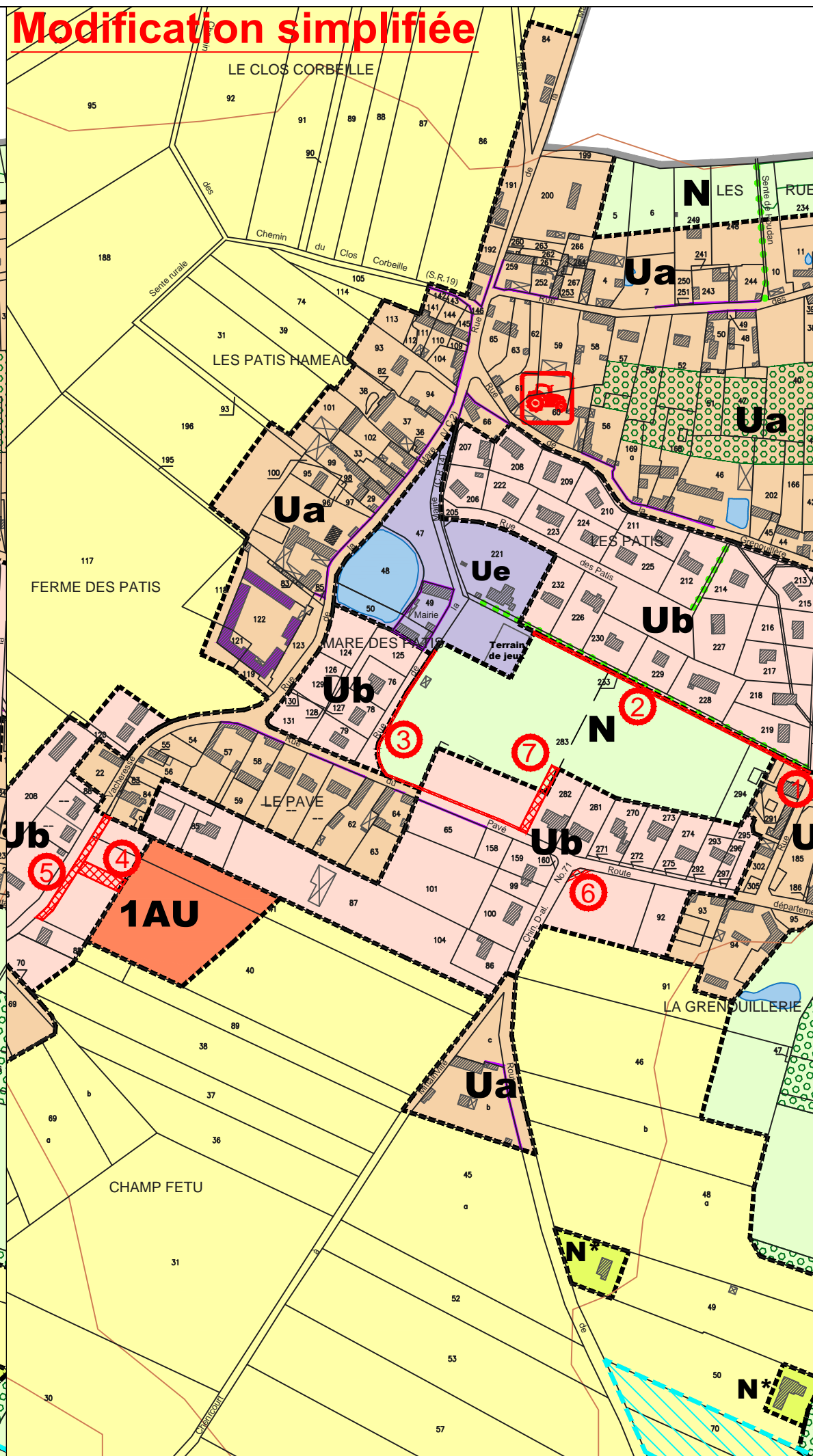
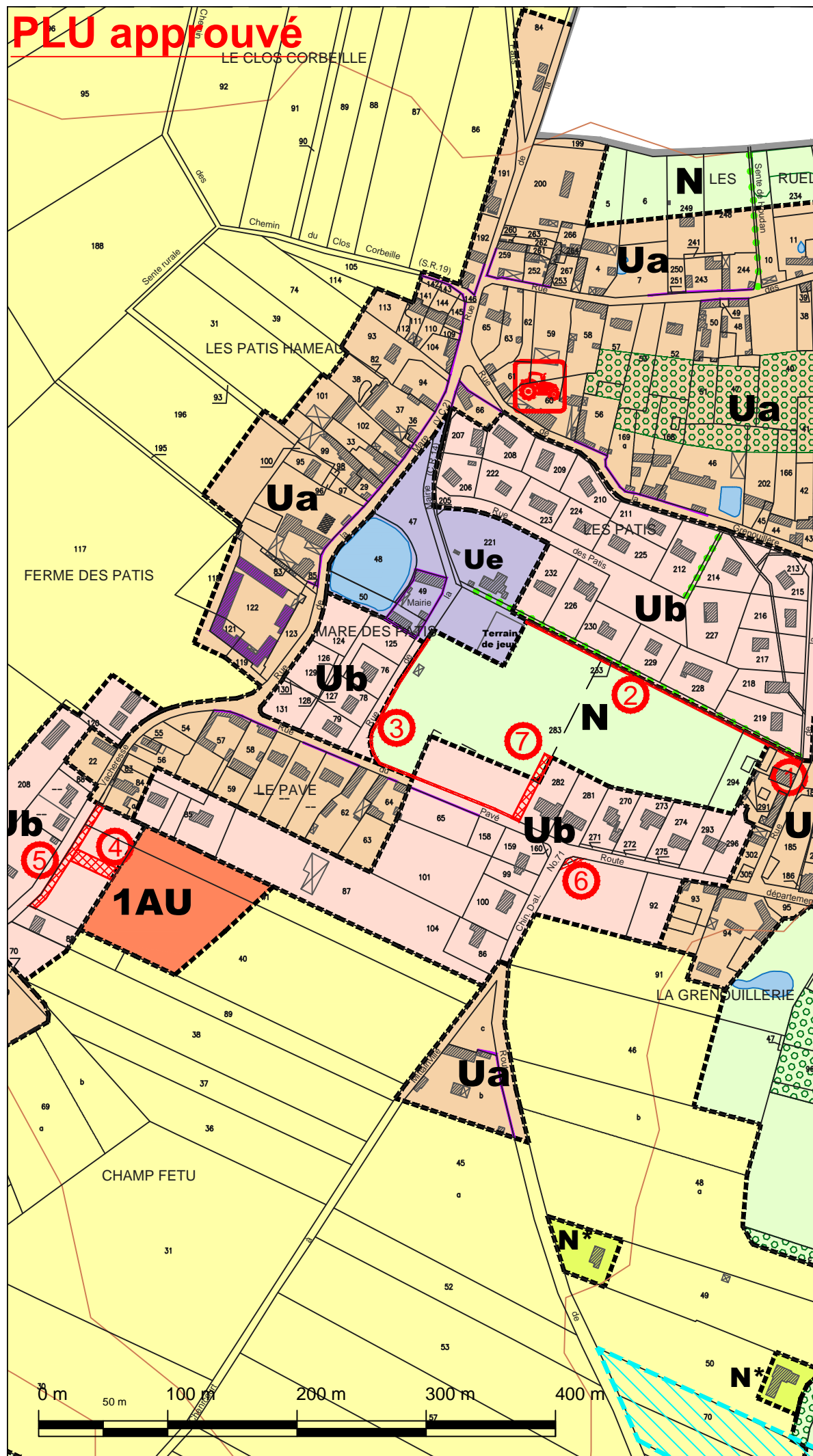
PHASE :

Approbation


























PLU approuvé

Modification simplifiée



L E G E N D E

-  Limite communale
-  Limite de zone
-  **Ua** Zone urbaine bâti ancien
-  **Ub** Zone urbaine bâti récent
-  **Ue** Zone urbaine équipements
-  **1AU** Zone d'urbanisation future à court terme habitat
-  **A** Zone agricole
-  **N** Zone naturelle protégée pour la qualité de son environnement
-  **N*** Zone naturelle : petit hameau et écart
-  **Nc** Zone naturelle : secteur destiné au cimetière
-  Site et exploitation agricole en activité
-  Centre équestre en activité
-  Espaces Boisés Classés
-  Limite massif forestier
-  Marge de protection des lisières du massif forestie des sites urbains constitués (tracé indicatif)
-  Marge de protection des lisières du massif forestie sites urbains constitués (tracé indicatif)
-  Eléments paysagers identifiés au titre de l'article L123-1.5.7° du code de l'urbanisme
-  Zone humide : enveloppe d'alerte classe 2
-  Monuments historiques AC1
-  Périmètre de protection des monuments historiques AC1
-  Eléments bâtis remarquables identifiés au titre de l'article L123-1.5.7° du code de l'urbanisme
-  Sentes piétonnes à créer et à préserver
-  Emplacements réservés

Département des Yvelines
Commune de MITAINVILLE
 1ère modification simplifiée
 du Plan Local d'Urbanisme

4a. Plan de zonage

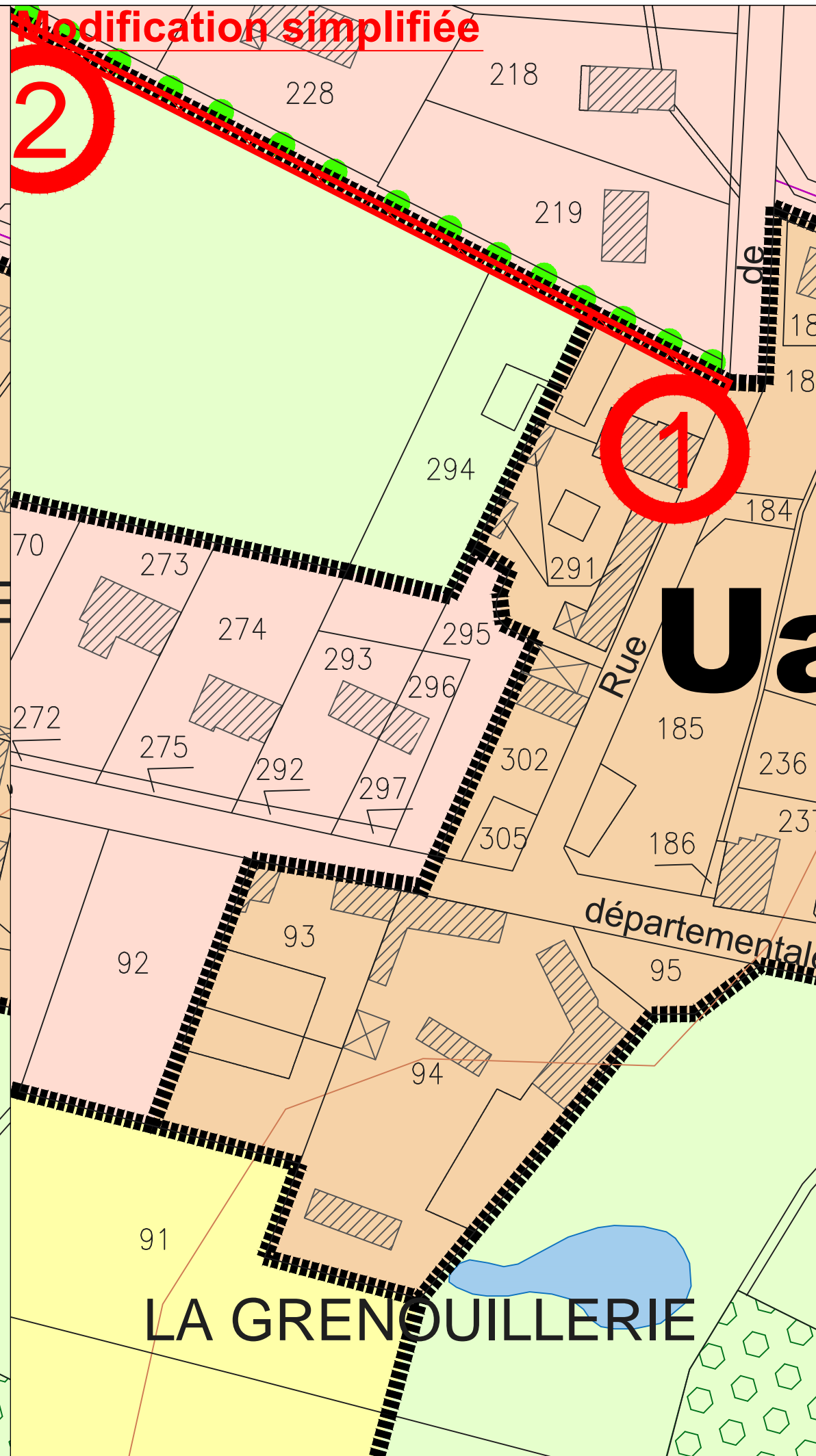
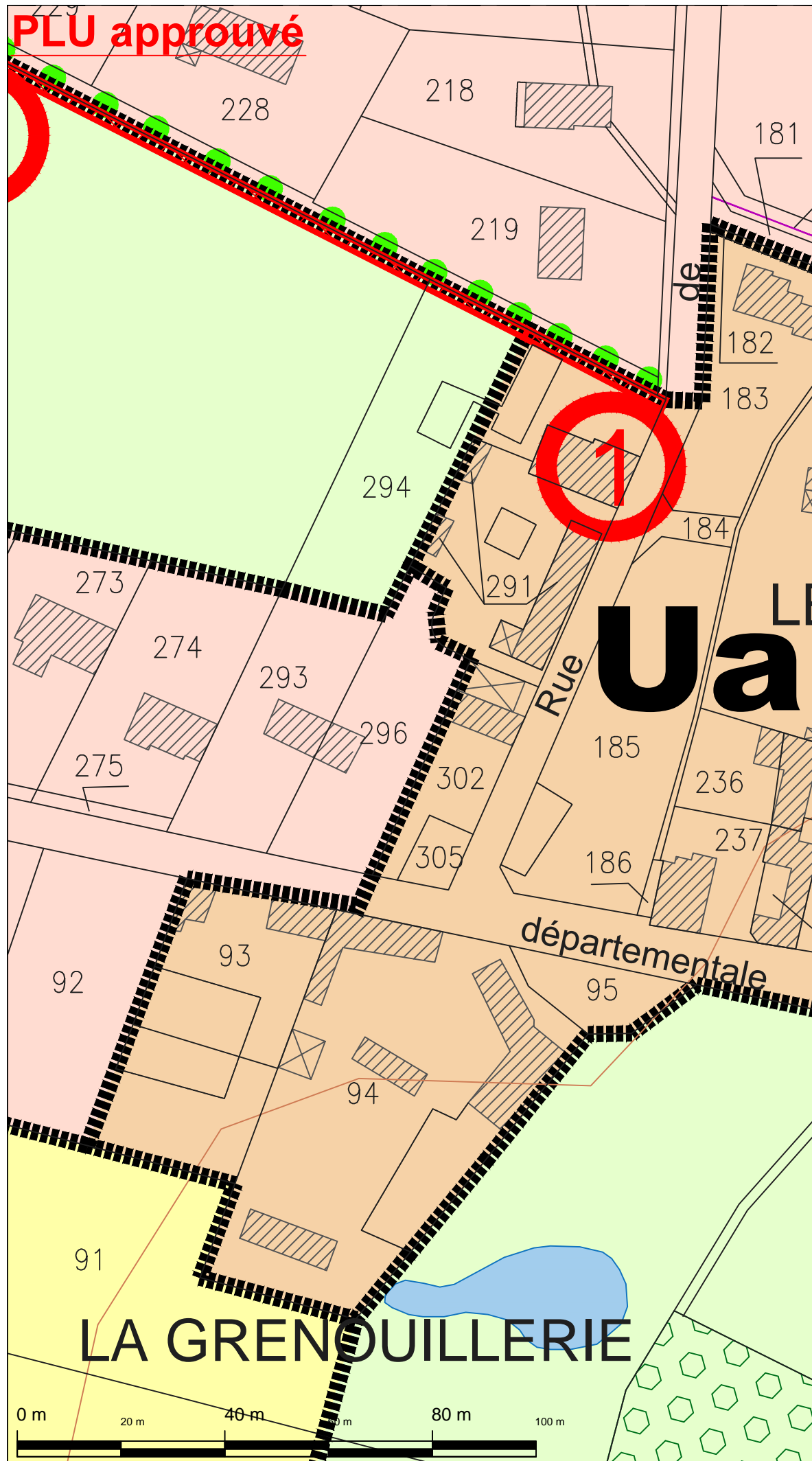
EN PERSPECTIVE
 Urbanisme & Aménagement
 2, rue des Côtes - 78200 Chartres
 Tél : 02 37 30 26 75 Fax : 02 37 36 94 45
 Courriel : agence.entreprise@wanadoo.fr

Echelle 1/4000 (A3)



PLU approuvé

Modification simplifiée



L E G E N D E

- Limite communale
- Limite de zone
- Ua** Zone urbaine bâti ancien
- Ub** Zone urbaine bâti récent
- Ue** Zone urbaine équipements
- 1AU** Zone d'urbanisation future à court terme habitat
- A** Zone agricole
- N** Zone naturelle protégée pour la qualité de son environnement
- N*** Zone naturelle : petit hameau et écart
- Nc** Zone naturelle : secteur destiné au cimetière
- Site et exploitation agricole en activité
- Centre équestre en activité
- Espaces Boisés Classés
- Limite massif forestier
- Marge de protection des lisières du massif forestie des sites urbains constitués (tracé indicatif)
- Marge de protection des lisières du massif forestie sites urbains constitués (tracé indicatif)
- Eléments paysagers identifiés au titre de l'article L123-1.5.7° du code de l'urbanisme
- Zone humide : enveloppe d'alerte classe 2
- Monuments historiques AC1
- Périmètre de protection des monuments historiques AC1
- Eléments bâtis remarquables identifiés au titre de l'article L123-1.5.7° du code de l'urbanisme
- Sentes piétonnes à créer et à préserver
- Emplacements réservés

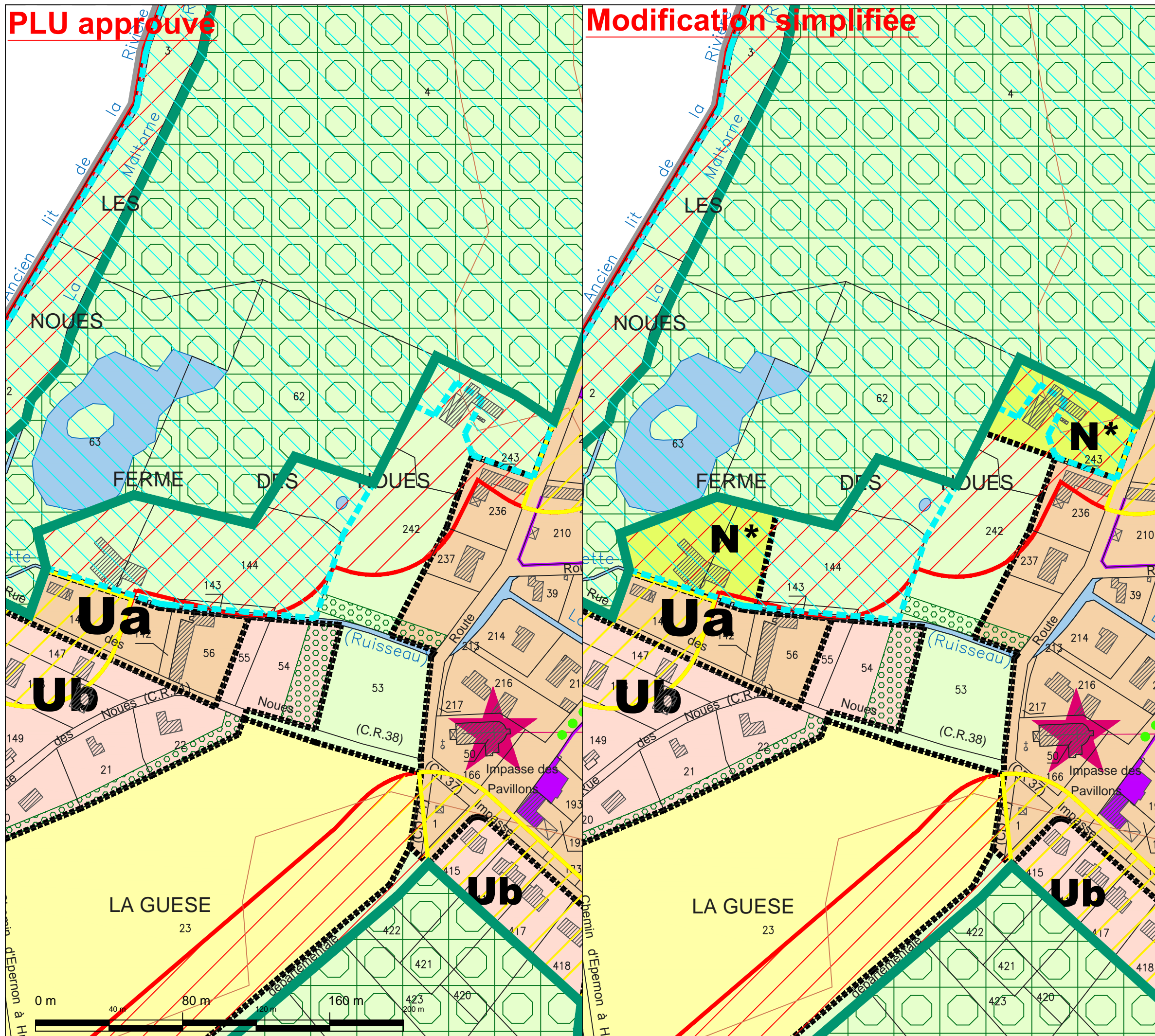
Département des Yvelines
Commune de MITTAINVILLE
 1ère modification simplifiée
 du Plan Local d'Urbanisme

4b. Plan de zonage
























EN PERSPECTIVE Urbanisme & Aménagement 2, rue des Cèdes - 78600 Chartres Tél : 02 37 30 26 75 Fax : 02 37 36 94 45 Courriel : agence.enperspective@wanadoo.fr	Echelle 1/1000 (A3)	
---	---------------------	--

PLU approuvé

Modification simplifiée



L E G E N D E

-  Limite communale
-  Limite de zone
-  **Ua** Zone urbaine bâti ancien
-  **Ub** Zone urbaine bâti récent
-  **Ue** Zone urbaine équipements
-  **1AU** Zone d'urbanisation future à court terme habitat
-  **A** Zone agricole
-  **N** Zone naturelle protégée pour la qualité de son environnement
-  **N*** Zone naturelle : petit hameau et écart
-  **Nc** Zone naturelle : secteur destiné au cimetière
-  Site et exploitation agricole en activité
-  Centre équestre en activité
-  Espaces Boisés Classés
-  Limite massif forestier
-  Marge de protection des lisières du massif forestie des sites urbains constitués (tracé indicatif)
-  Marge de protection des lisières du massif forestie sites urbains constitués (tracé indicatif)
-  Eléments paysagers identifiés au titre de l'article L123-1.5.7° du code de l'urbanisme
-  Zone humide : enveloppe d'alerte classe 2
-  Monuments historiques AC1
-  Périmètre de protection des monuments historiques AC1
-  Eléments bâtis remarquables identifiés au titre de l'article L123-1.5.7° du code de l'urbanisme
-  Sentes piétonnes à créer et à préserver
-  Emplacements réservés

Département des Yvelines
Commune de MITAINVILLE
 1ère modification simplifiée
 du Plan Local d'Urbanisme

4c. Plan de zonage

EN PERSPECTIVE
 Urbanisme & Aménagement
 2, rue des Côtes - 78200 Chartres
 Tél : 02 37 30 26 75 Fax : 02 37 36 94 45
 Courriel : agence.entreprise@wanadoo.fr

Echelle 1/2000 (A3)

