






Document n°4.2.7 **Plan des servitudes d'utilités publiques**

Régusse
Plan Local d'Urbanisme



PLU
Elaboration prescrite par délibération Conseil Municipal du 31 juillet 2014
Projet arrêté par délibération du Conseil Municipal du 21 juin 2023

-  A1 - Forêts soumises au régime forestier
-  Ac1 - Monuments historiques inscrits
-  A2 - Canalisations souterraines d'irrigation
-  INT1 - Voisinage des cimetières
-  AS1 - Périmètres de autour des réservoirs du Verdon

0 200 400
metres

Echelle : 1/10500

