

# COMMUNES le portrait

## LAFITTE-VIGORDANE

2023

1 201  
HABITANTS 2020

+8,3%  
EN 6 ANS

106  
HABITANTS / KM<sup>2</sup>

153  
EMPLOIS 2020

483  
LOGEMENTS 2020



OCTOBRE 2023





## POPULATION

Parmi les 586 communes de la Haute-Garonne, Lafitte-Vigordane est classée 180<sup>e</sup> pour son évolution démographique.

**1 201** Habitants en 2020

**106** Habitants au km<sup>2</sup>  
Densité en 2020 (Superficie communale : 11 km<sup>2</sup>)

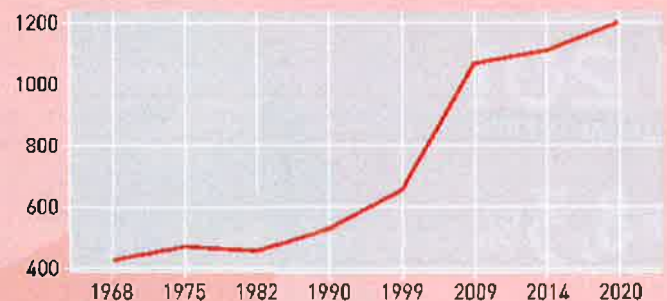
**+8,3%** Évolution de la population de 2014 à 2020 (+92 hab.)

**+26** Solde naturel de 2014 à 2020

**+66** Solde migratoire apparent de 2014 à 2020

Population par tranche d'âge	Evolution de 2014 à 2020
<b>332</b> 0 à 17 ans	<b>-1,3%</b>
<b>62</b> 18 à 24 ans	<b>+11%</b>
<b>653</b> 25 à 64 ans	<b>+13%</b>
<b>154</b> 65 ans et plus	<b>+11%</b>

Evolution de la population de 1968 à 2020



## LOGEMENT

Parmi les 586 communes de la Haute-Garonne, Lafitte-Vigordane est classée 169<sup>e</sup> pour son parc de logements.

**483** Logements en 2020

**+13%** Évolution des logements de 2014 à 2020 (+54 logement(s))

**442** Résidences principales en 2020  
+44 en 6 ans (+11%)

**14** Résidence(s) secondaire(s) en 2020  
+1 en 6 ans (+7,7%)

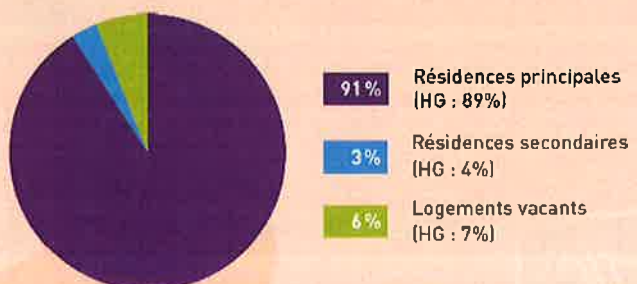
**27** Logement(s) vacant(s) en 2020  
+9 en 6 ans (+50%)

**6** Logement(s) commencé(s) en 2021  
+6 logement(s) en moyenne sur 5 ans

**651m<sup>2</sup>** de Logement(s) commencé(s) en 2021  
+610 m<sup>2</sup> en moyenne sur 5 ans

**0** Logement(s) sociaux (RPLS) en 2022

Répartition des logements en 2020





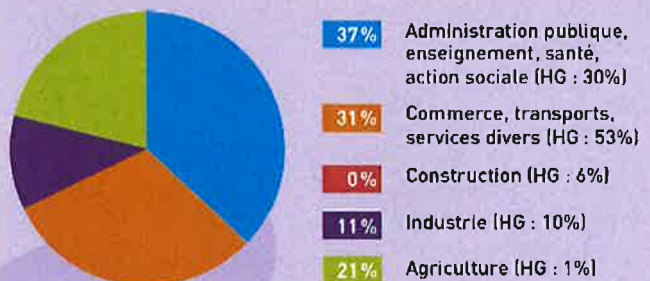
## ÉCONOMIE

Parmi les 586 communes de la Haute-Garonne, Lafitte-Vigordane est classée 170<sup>e</sup> pour son nombre d'emplois.

- 153** Emplois en 2020
- +14** Évolution de l'emploi de 2014 à 2020 (+10%)
- 8** Habitants pour 1 emploi en 2020

- 7,4 %** Taux de chômage en 2020
- 649** Population active de 15 à 64 ans en 2020
- 8** Emploi(s) salarié(s) dans l'artisanat (01/2023) (47 établissements)
- 22** Agriculteur(s) exploitant(s) en 2020
- 28 237 €** Revenu moyen des foyers fiscaux en 2021 (Haute-Garonne : 30 089 €)
- 238** Établissement(s) actif(s) (07/2023) dont 19 en Économie Sociale et Solidaire

Emplois localisés dans la commune en 2020

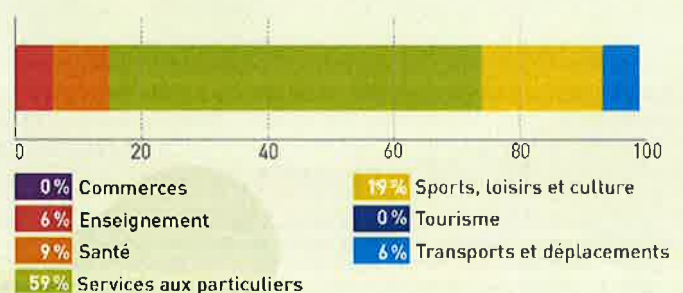


## QUALITÉ DE VIE ET ENVIRONNEMENT

Parmi les 586 communes de la Haute-Garonne, Lafitte-Vigordane est classée 469<sup>e</sup> pour sa surface BIO.

- 0 ha** Surface BIO en 2021 (0% de la SAU (Surfaces agricoles utiles))
- 13,1 ha** Evolution des surfaces artificialisées 2012 à 2022 (1,2% de la surface communale)
- 0 ha** Surface naturelle inventoriée en 2022 dont 0 ha protégées
- 750 ha** Surface agricole utile (SAU) en 2021
- 33 ha** Surface de forêt
- 10 839 m** Cours d'eau
- 0** Producteur(s) Direct Fermiers 31 en 2022
- 1** Hébergement(s) touristique(s) en 2022
- 194** Licence(s) de pratique sportive en 2019
- 1** Monument(s) historique(s) en 2023

Répartition des Equipements en 2021





# OBSERVATOIRE des territoires



**LAFITTE-VIGORDANE**

**COMMUNAUTÉ DE  
COMMUNES DU  
VOLVESTRE**

**Sources :**

- POPULATION :**  
Insee - Recensement de la population - Etat civil
- ÉCONOMIE :**  
Insee - RP, Insee - REE - SIRENE / CMA31 / DGFiP - DESF
- LOGEMENT :**  
Insee - RP / SDES - Sit@del2 / RPLS
- QUALITÉ DE VIE ET ENVIRONNEMENT :**  
MASA - ASP - RPG / CEREMA - Obs. de l'artificialisation des sols  
IGN-BO TOPO, HGI-ATD / Haute-Garonne Tourisme - Tourinsoft, HGI / CD31 - Producteurs Direct Fermiers 31  
Ministère de l'éducation nationale, de la jeunesse et des sports - INJEP  
Ministère de la Culture et la Communication  
Base Architecture Mérimée  
Insee - Base permanente des équipements


**Conception :**

© Cartographies / Infographies : Haute-Garonne Ingénierie / ATD Observatoire Territorial - 10/2023

**Équipements du Conseil départemental**

- Conseiller agro-environnement
- Centre d'Animation et de Documentation Pédagogique
- Collège
- Aire de covoiturage
- Siège DTS ou MDS
- Maison départementale de proximité
- Point d'accueil de proximité
- Secteur / pôle / parc technique / centre d'exploitation routier
- Centre de secours principal

Source : Conseil départemental 31



54 Bd de l'embouchure  
31200 TOULOUSE  
**05 34 45 56 56**  
atd31.fr  
accueil@atd31.fr