


1 Pruzilly

A PRUZILLY (424 m), le relief devient plus marqué. Avec l'altitude, la vigne laisse peu à peu la place à un paysage où se mêlent de grandes étendues boisées et des sommets herbeux : véritables balcons ouverts sur de superbes points de vue.



Ainsi votre promenade vous hissera par d'agréables chemins ombragés jusqu'au panorama grandiose du Mont Rouge (570 m) embrassant les monts du Beaujolais, le Val de Saône, le Jura et la chaîne des Alpes par temps clair.

Un petit détour s'impose au Mont Bessay (478 m), facilement accessible depuis le bourg, d'où l'on jouit également d'un joli point de vue.

At Pruzilly (424 m) the landscape becomes more hilly. As you climb higher, the vineyards gradually give way to expanses of woodland intermingled with grassy hilltop balconies affording superb views.

Pleasant shaded paths will take you up to the magnificent viewpoint of Mont Rouge (570 m) looking out over the Beaujolais hills, the Saône Valley, the Jura and (in clear weather) the Alps.

It is well worth making a little detour to Mont Bessay (478 m) – within easy reach of the village and boasting another attractive viewpoint.

In PRUZILLY (424 m ü.d.M.) wird das Relief zerfurchter. Wegen der Höhe lassen die Weinberge langsam einem Landschaftsbild den Platz, wo sich große Wälder mit grasbewachsenen Gipfeln mischen : echte Balkons, herrliche Aussichtspunkte darstellen.

Während ihrem Spaziergang auf angenehmen, schattigen Wegen kommen Sie so bis zum grandiosen Aussichtspunkt von Mont Rouge (570 m ü.d.M.). Von hier aus erkennen Sie die Hügel des Beaujolais; das Saône-Tal, den Jura und bei klarem Wetter die Kette der Alpen.

Machen Sie einen kleinen Umweg zum Mont Bessay (478 m ü.d.M.), der vom Dorf aus leicht erreichbar ist. Von seinem Gipfel aus genießen Sie auch eine wunderschöne Aussicht.

District Mâconnais Beaujolais


Itinéraires de promenade
et de randonnées
Mairie
71570 Saint Amour Bellevue



création-réalisation : STYL & AZIMUT 03 85 38 07 90 - 05/199

Randonnées

en Mâconnais Beaujolais



Pruzilly

1

Circuit A : «Le Mont Rouge»

7 km

Départ : mairie-église

Niveau : ★★★

Circuit B : «Bois de Prétu»

8,5 km

Départ : mairie-église

Niveau : ★★★

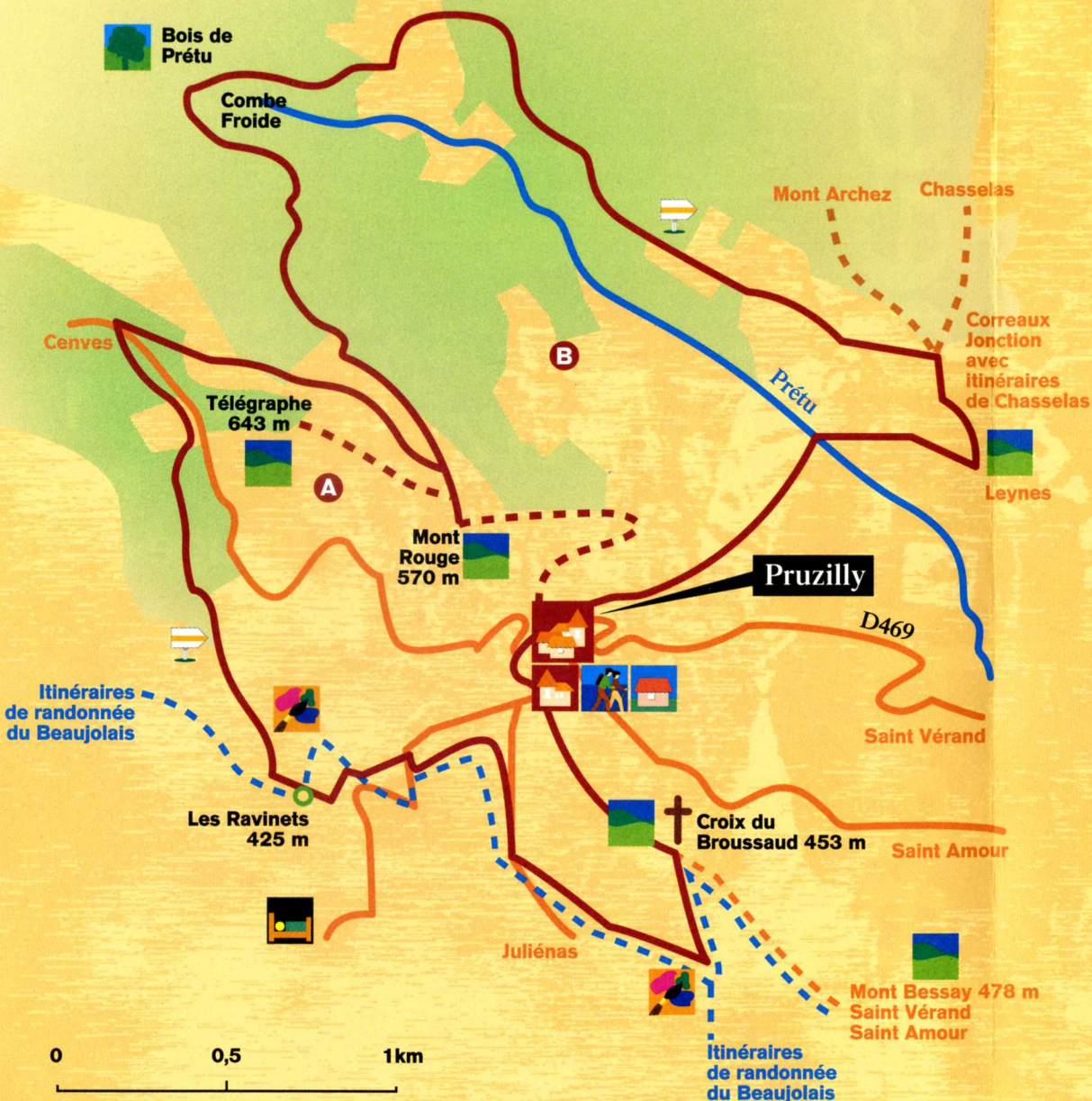
Circuit A+B

13 km

Départ : mairie-église

Niveau : ★★★★★





-  **Art et artisanat**
Arts & Crafts
Kunst und Kunsthandwerk
-  **Bois et forêt**
Wood and Forest
Wälder und Hochwälder
-  **Cave particulière**
Cave, coopérative
caveau de dégustation
Private wine Cellar
Cooperative Winery
Small Wine-Tasting Cellar
Privatweinkeller
Weinprobekeller
Genossenschaftskeller
-  **Eglise**
Church
Kirche
-  **Gîte rural**
Gîte Rural (self-catering cottage)
Ferienunterkunft
-  **Itinéraire ballés**
Signposted Itinerary
markierte Route
-  **Maison remarquable**
Remarkable House
bemerkenswertes Haus
-  **Parking/départ**
Jeux pour enfants
Car Park/Point of Departure
Children's Playground
Parkplatz/Ausgangspunkt
Spiele für Kinder
-  **Point de vue**
Viewpoint
Aussichtspunkt

**VOIR
DÉCOUVRIR
VISITER**
What to see / explore / visit
Sehen - Entdecken - Besichtigen

Panorama du Mont Rouge
Mont Rouge : viewpoint.
Panorama des Mont Rouge

Panorama du Télégraphe
Le Télégraphe : viewpoint
Panorama des Télégraphe

Panorama du Mont Bessay
Mont Bessay : viewpoint
Panorama des Mont Bessay

Maisons Mâconnaises
(au bourg)
Mâconnais houses (in the village)
Häuser der Gegend von Mâcon
(im Dorf)

Arts :
Arts & Crafts / Künste

Décorations de vitrines
(peintures) - M. Fernandez
Window displays (paintings)
Ausschmückung von Vitrinen
(Malereien)

Atelier de Madame Curnow
Artist's studio (Mme Curnow)
Atelier von Madame Curnow

Caveaux de dégustation
Wine-Tasting Cellars
Weinprobekeller

Les crus :
Local Wines / Die Crus
Juliéna
Beaujolais Village
Rouge et Blanc

**DORMIR-
MANGER**
Where to stay / eat
Essen-Schlafen-Ferienunterkünfte

Gîte rural
Gîte Rural (self-catering cottage)
Ferienunterkunft
La Pierre
serv. réserv.
03 85 29 55 60