






RUES DE VILLENEUVE-LE-COMTE

<p>Chemin rural dit des Fontaines</p>	<p>Entre la rue Basse des Fossés et le chemin de Villiers. Il permettait aux Vilcomtois, par un raccourci, de rejoindre le chemin vers Dainville. Il s'est aussi appelé Chemin du Poulailler.</p>
	<p>(ou de la fosse rouge) Le nom provient de la pièce de terre où a été construit le clos. Son origine ne nous est pas connue. (En dehors de la couleur de la terre, argile de meulière, nous n'avons pas d'explication connue à donner à ce qualificatif)</p>
	<p>A l'origine, cette sente partait du devant de l'école communale, suivait l'avenue Jules Ferry, puis le boulevard de l'ouest jusqu'à la place E. J. de Rothschild, ensuite elle se dirigeait vers les anciennes marnières.</p>
	<p>Elle commence à la place du Maréchal Leclerc pour se terminer à l'actuelle rue Saint Germain. Autrefois, elle fut appelée la rue des Tilleuls, mais en raison de son étroitesse, on a du mal à croire que cette rue fût bordée d'arbres. On peut émettre l'idée qu'une famille Dutilleul ou Dutillet y habitait. (recherches en cours.)</p>
	<p>Rue des Montagnes avant 1953, par déformation du nom de la famille Montaigne. (Charles Montaigne, notaire royal et tabellion à Villeneuve le Comte, décédé en 1662). Elle se substitua à l'ancienne rue de la Gare devenue avenue Jules Ferry.</p>
	<p>Rue de la Garenne. La plus récente de nos rues, elle commence boulevard du Nord et fait une boucle pour rejoindre la rue de Paris. Elle a gardé le nom de la pièce de terre où a été construit le petit lotissement. Avant la révolution, cette parcelle de terre était la « garenne » du séminaire de Saint Nicolas du Chardonnet.</p>