










## RUES DE VILLENEUVE-LE-COMTE

	<p>Ancienne route de Villeneuve à Chatillon, Elle commence à l'angle de la rue de la Libération et se dirigeait en ligne droite vers l'obélisque. Transformée en impasse par la création de la déviation, elle dessert l'étang artificiel créé après le ru de la Bonde, appelé autrefois le grand égout et aujourd'hui la Marsange.</p>
	<p>La première rue à porter ce nom était un passage privé, qui débutait dans la rue du Pont de Couilly, presque à l'angle de la rue Basse des Fossés et se poursuivait parallèlement à cette rue. Elle passait à l'intérieur des remparts dont elle constituait en quelque sorte le chemin de ronde. Ce nom est actuellement porté par la section de l'ancienne rue Pasteur, parallèle au boulevard de l'Est.</p>
	<p>Ex-rue Saint Denis et antérieurement rue Traversière en partie. Elle fait la jonction entre la rue du Pont de Couilly et la rue de Paris.</p>
	<p>Place Saint Nicolas. C'est la place d'entrée au Clos Saint Nicolas qui porte ce nom parce que les terrains appartenaient au séminaire de Saint Nicolas du Chardonnet.</p>
	<p>Par contraction, cette rue fut appelée Deshuiliers. On ne sait si ce nom fût donné en raison de l'habitation d'un certain Simon Deshullier dans cette rue, ou bien en hommage au Chanoine de la Chapelle sous Crécy, bienfaiteur de l'Hôtel Dieu.</p>
	<p>Thibaut IV, Comte de Champagne, dit le « chansonnier », 1201-1253, poète et trouvère.</p>
<p><b>Ancien chemin de Tournan</b></p>	<p>Il partait de la rue de la Libération et rejoignait Tournan par les champs. Il ne subsiste que la partie qui longe le clos du Fossé Rouge par le sud.</p>
	<p>Autrefois, elle traversait Villeneuve, de la rue de Lagny à la rue de l'Ermitage. Aujourd'hui, elle est réduite à la section comprise entre la rue du Pont de Couilly et la rue de l'Ermitage.</p>
	<p>Entre la place du Maréchal Leclerc et la rue de la Gare. Dénommée ainsi, en 1953, sur proposition de M. Thienard, alors maire-adjoint et boulanger à cet endroit. Au n°4 se trouvait l'ancienne étude notariale dont le dernier notaire fut Maître Martin.</p>
	<p>Ancienne route de Villiers sur Morin. Après avoir croisé le chemin des Meuniers, elle prenait le nom de chemin de Dainville, hameau de Villiers, où elle se terminait. Le chemin fut en partie aliéné vers les années 1910, par Léon Moulin au profit de M. Fessart, alors propriétaire de l'Ermitage.</p>