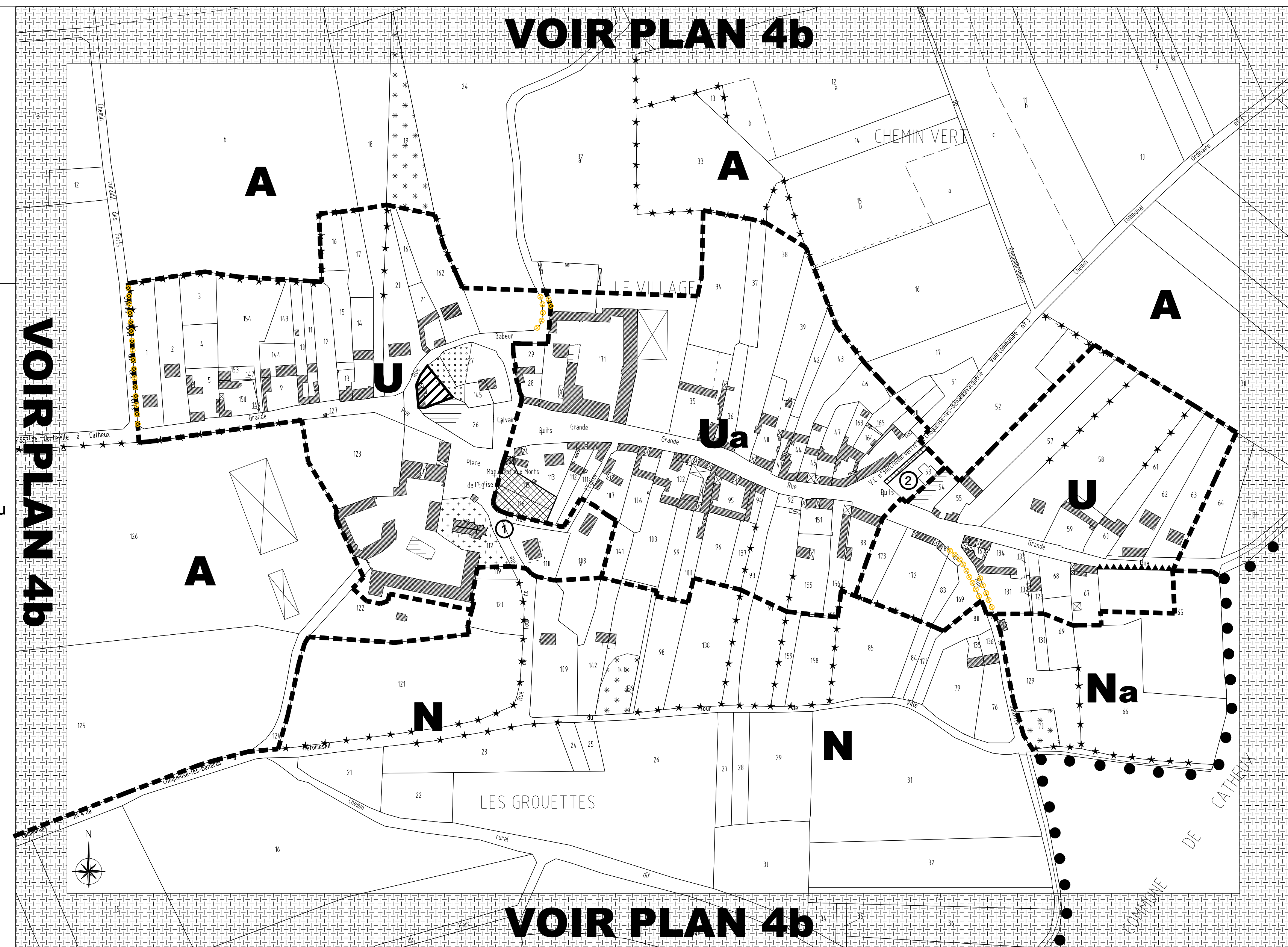




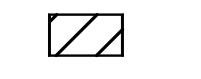


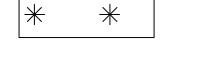
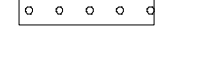
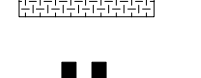


VOIR PLAN 4b

VOIR PLAN 4b



LEGENDE

-  Limite communale
-  Limite de zone
-  Emplacement réservé au titre de l'article L. 123-1-5(8°) du Code de l'Urbanisme
-  Haie ou alignement d'arbres à protéger au titre de l'article L.123-1-5(7°) du Code de l'Urbanisme
-  Secteur à mettre en valeur au titre de l'article L.123-1-5(7°) du Code de l'Urbanisme
-  Dispositions spécifiques au titre de l'article R.123-9 du Code de l'Urbanisme
-  Tronçon de voie sur lequel tout nouvel accès est interdit
-  Boisement à protéger au titre de l'article L.123-1-5(7°) du Code de l'Urbanisme
-  Secteur arboré à protéger au titre de l'article L.123-1-5(7°) du Code de l'Urbanisme
-  Partie visible sur un autre plan
- U** Zone urbaine mixte
- Ua** Secteur urbain ancien
- A** Zone agricole
- N** Zone naturelle et/ou forestière à protéger
- Na** Secteur naturel concerné par une ZNIEFF de type 1

URBA-SERVICES
CABINET DE CONSEILS EN URBANISME

83, rue de Tilloy - BP 401 - 60004 BEAUVAIS CEDEX
Téléphone : 03.44.45.17.57
Fax : 03.44.45.04.25

Commune de CHOQUEUSE LES BENARDS

PLAN LOCAL D'URBANISME

APPROBATION
Vu pour être annexé à la
délibération en date du :
30 MAI 2013

4c

REGLEMENT GRAPHIQUE PLAN DE DECOUPAGE EN ZONES "Village"

Echelle : 1/2000e