







Légende

-  **AC1 - Servitude de monument historique protégé**
Chemin de croix extérieur et calvaire
Chapelle Notre-Dame
Pont de Betharam
Chapelle Saint-Michel Garicoitz
-  **AC2 - Servitude de protection des sites et monuments naturels**
Site du Mourle
-  **AS1 - Servitude de protection des captages d'eau potable**
La Mouscle
-  **EL3 - Servitude de marchepleid sur chaque rive (bande de 3.25 m)**
Gave de Pau
-  **T1 - Servitude relative aux voies ferrées**
Toulouse - Bayonne


 Département des Pyrénées-Atlantiques
 Commune de MONTAUT
PLAN LOCAL D'URBANISME
5e - Plan des Servitudes d'Utilité Publique

P.L.U	Précédent	Arrêté	Approuvé
Elaboration	-	-	12/06/08
Modification	12/11/20	-	25/02/21
Similaire n°4	28/09/16	23/11/23	-
Revision	-	-	-

Le Maire,
 Alain CAPERET

Plan technique - Carte publique - Décret 2010