






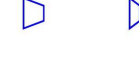




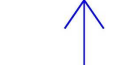
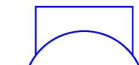




-  Zone de couverture, débit < 60m<sup>3</sup>/h
-  Zone de couverture, débit ≥ 60 m<sup>3</sup>/h
  
-  réseau distribution
-  réseau transport
-  branchement
  
-  vanne ouverte / fermée
-  vanne sous regard ouverte / fermée
  
-  cône / plaque de réduction
  
-  bouchon, plaque pleine
  
-  poteau incendie diam. 100 / 80
  
-  bouche incendie
  
-  ventouse
  
-  vidange
  
-  réservoir
  
-  chateau d'eau
  
-  station de pompage / relais

**COMMUNE DE  
BALDERSHEIM**

**Réseau d'Eau Potable**

|  |               |                  |   |
|--|---------------|------------------|---|
| Mise à jour le :   | Dessinateur : | Détails :        |   |
|  |               | Date d'édition : | Echelle :   |
|  |               | 19/12/2013       | 1 / 2500  |
|  |               | N°Contrat :      | Reproduction interdite<br>Fond de plan issu du Cadastre |

