





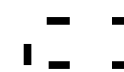

0 200 400
mètres

Commune de CHANDON (Est) - Zones humides (01/08/2017)

1/11 000



-  Zones humides effectives (prospectées)
-  Zones potentiellement humides (non prospectées)
-  Cours d'eau

-  Limites du bassin versant du Somin
-  Limites communales
-  Limites départementales



Sources : IGN BD Ortho, BD Topo, SYMISOA