


maître d'ouvrage

Commune de mirande

plan local d'urbanisme
plans:

servitudes d'utilités publiques

direction départementale
des Territoires
du Gers



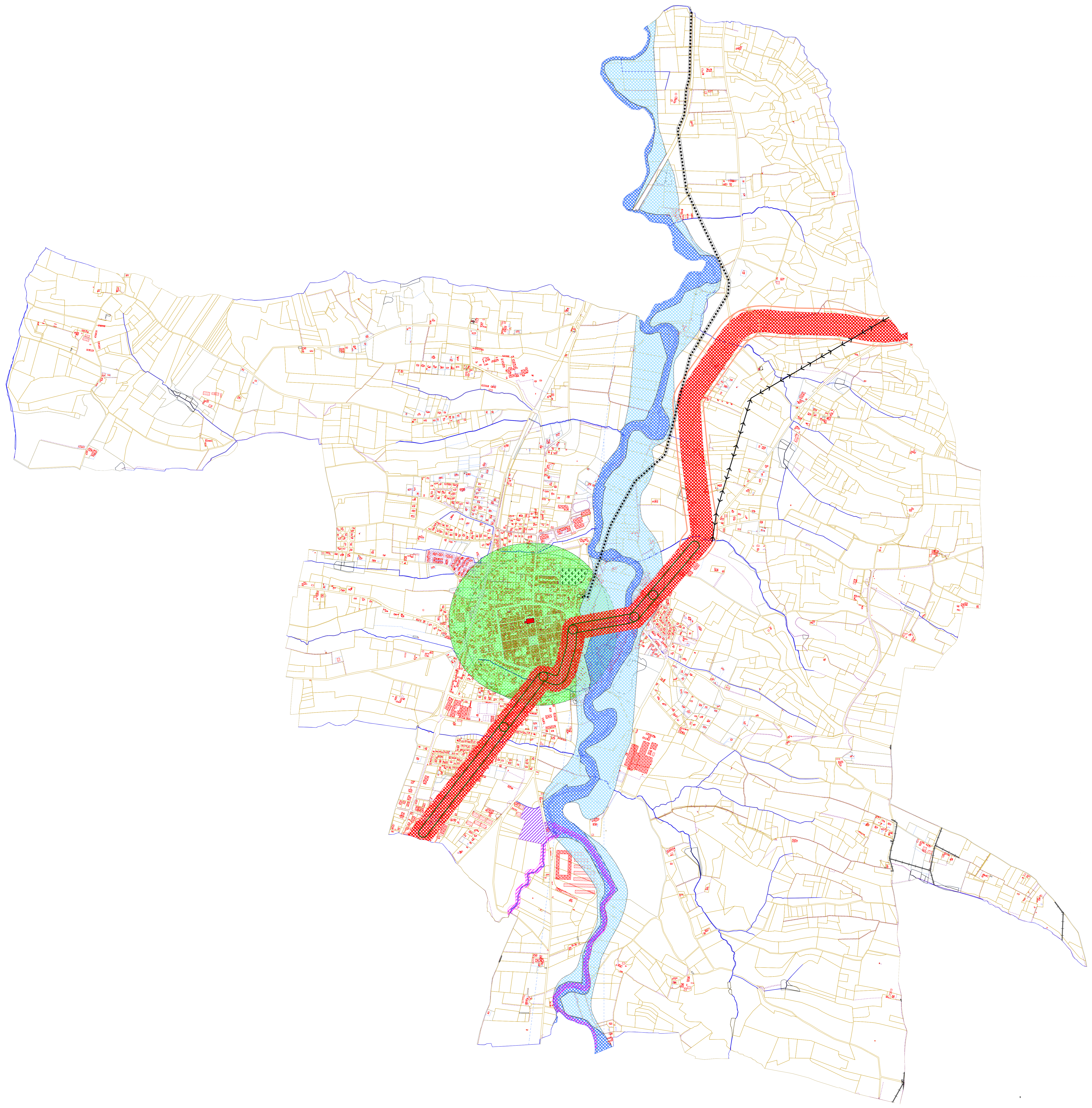
Liberté • Égalité • Fraternité
RÉPUBLIQUE FRANÇAISE
Préfecture du Gers
services Territoires
et Patrimoines
unité planification
et urbanisme opérationnel

révision 2




enquête publique:
début:
fin:

approuvé:
conseil municipal:


Echelle: 1/10000



**SERVITUDES
déclarées d'utilité publique**

CODE	INTITULE	SYMBOLE
A2	Servitudes pour la pose des canalisations souterraines d'irrigation	— — — — —
AC1	Servitudes de protection des monuments historiques: — Classés ou Inscrits	
AS1	Servitudes résultant de l'instauration de périmètres de protection des eaux potables et minérales	
EL2	Servitudes en zones submersibles	
I3	Servitudes relatives à l'établissement des canalisations de transport et de distribution de gaz	● ● ● ● ●
I4	Servitudes relatives à l'établissement des canalisations électriques	← → ← →
PM1 r	Servitudes résultant des plans d'exposition aux risques naturels prévisibles Retrait gonflement des argiles	ensemble de la commune
T7	Servitudes aéronautiques à l'extérieur des zones de dégagement concernant les installations particulières	ensemble de la commune
PT3	Télécommunications Téléphoniques Télégraphiques Câble souterrain n° F 405.2 Toulouse - Bayonne Câble Fibre Optique F 405.01 Toulouse - Bayonne	non reportés

CONTRAINTES

	Zone soumise à obligation d'isolation acoustique - voie bruyante de catégorie 3: RN 21 - voie bruyante de catégorie 4: RN 21	
	Zone inconstructible en l'attente d'une étude paysagère et sécurité(artcle L111-1-4) bande de 75 mètres de chaque côté de la voie	