

Institut Beauté Bio Audrey

**Epilations
Soins visage et corps
Manucure semi-permanent
Massage émotionnel**

Vous accueille sur RDV du lundi au samedi
(fermé les mercredi et dimanche)

04 66 80 10 46

Audrey Institut Beauté Bio à Bernis
Institut Beauté Bio Bernis

SCANNEZ CE CODE pour obtenir nos tarifs et réserver votre rdv

1 bis, bd. Charles Mourier 30620 BERNIS (1er étage)
belle.etbio@orange.fr

F. BASSERY ELEC

Artisan électricien depuis 2010
- Certifié monteur / raccordeur FTTH (Fibre Optique)
- Certifié IRVE P12 (Borne de Recharge)

Electricité générale (neuf & rénovation), Dépannage, Mise en sécurité, Domotique, Motorisation de portail, Câblage réseau informatique, Réseau Fibre Optique, Borne de charge IRVE P12 Etude et Pose Photovoltaïque, Construction de dossier

Frédéric BASSERY
06 68 58 16 11
fbeclec34@gmail.com

MARY PET-SITTER

TITULAIRE DU BP EDUCATEUR CANIN ET DE L'ACADE
VOUS PARTEZ EN WEEK-END, EN VACANCES OU DÉPLACEMENT PROFESSIONNEL...
GARDE DE VOTRE CHIEN À MON DOMICILE,
VISITE DE VOTRE CHIEN OU CHAT CHEZ VOUS,
RAYON D'ACTIVITÉ LUNEL/BERNIS ET ALENTOURS

TÉL. 06 09 26 68 67 MARY.PETSITTER34@GMAIL.COM

ste JANONDY

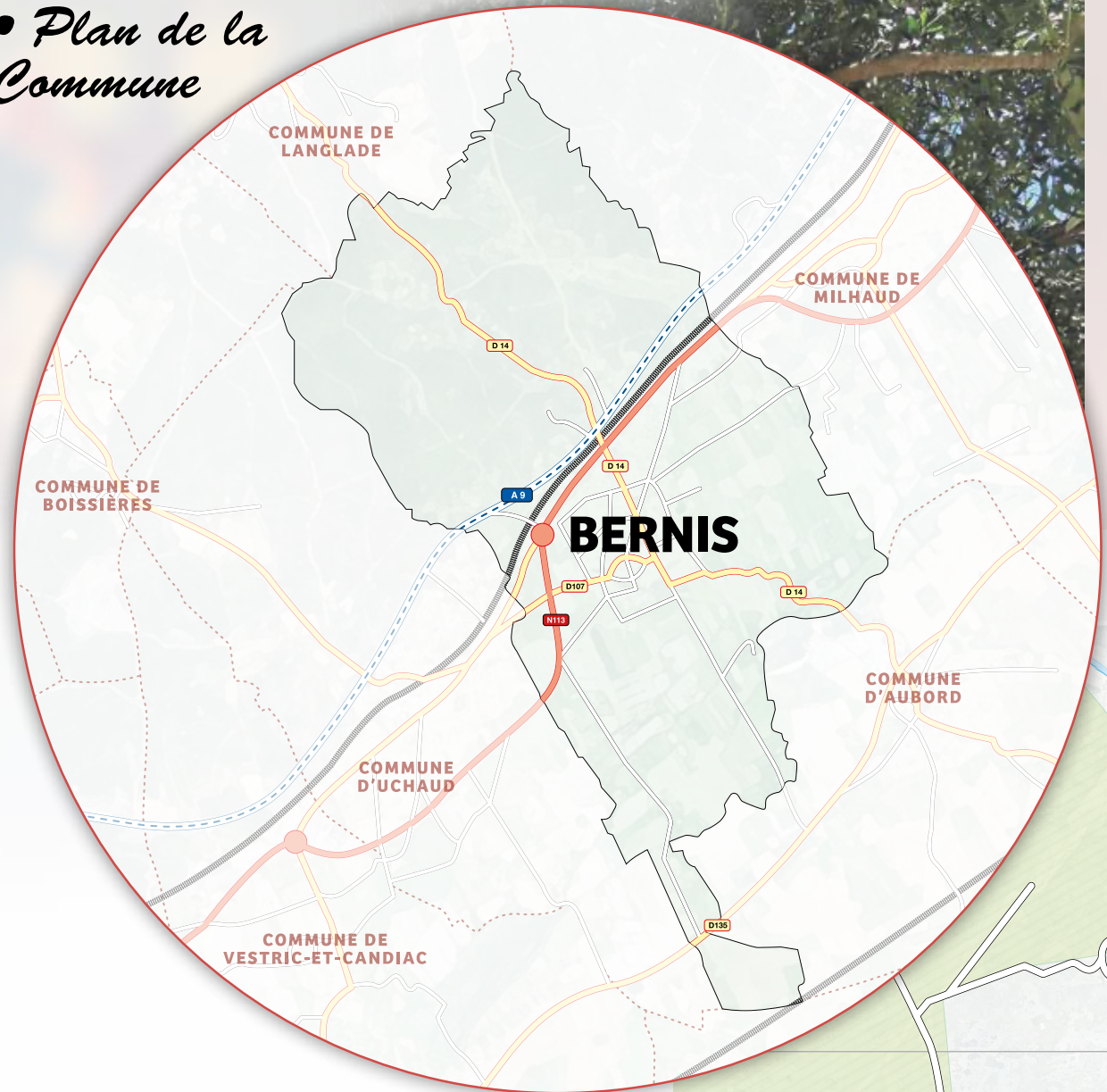
PLOMBERIE GÉNÉRALE
CHAUFFAGE
ÉLECTRICITÉ
DÉPANNAGE

06 09 23 55 19 / 8 Av. de la Vaunage, 30620 Bernis

Index des Rues

4 SEUILS (impasse des).....C2-C3	CAPITELLES (chemin des).....A3-B2
AIGUILLERIE (impasse de l').....D4	CAPITELLES (rond point des).....B3-B4
AIGUILLERIE (rue de l').....D4	CARRIÈRE DE BARRIAN (chemin de la).....B5-C5
AIRES (rue des).....D4	CARRIÈRE MÉJEANNE (rue de la).....D4
AMANDIERS (impasse des).....D3-D4	MAS DES PINS (impasse du).....C2-C3
ANCIEN MOULIN À HUILE (impasse de l').....D4	MAS DES PINS (rue du).....B2-C2
ANCIEN TEMPLE (impasse de l').....C4	CAVALIERS (chemin des).....D3-D4
ANÉMONES (impasse des).....C4	CAVE (impasse de la).....C3
BARBIÈRES (chemin des).....A3	CAVE (rue de la).....C3
BAS DE MILHAUD (impasse du ch.).....D2	CHÂTEAU (impasse du).....D3
BAS DE MILHAUD (rue du chemin).....C3-D2	CHÂTEAU (rue du).....D3
BASSE (rue).....C4-D4	CHÂTEAU (rue du).....D3
BEAU SOLEIL (impasse).....C2	CHAUFOURNIERS (rue des).....B3
BEAU SOLEIL (chemin de).....C2	CHICANETTE (rue de la).....C4-D4
BOUSCATIERS (rue des).....B3	CIGALES (impasse des).....D3
BRASIERES (rue des).....B3-C3	CINQ SOUS (impasse des).....B3-C3
BRASSENS (rue Georges).....C1	CLAUDE (impasse).....B4
CALVISSON (chemin de).....B3-B4	CONDAMINE (impasse de la).....D4
CAMARGUE (route de).....D4	CONDAMINE (rue de la).....D4
CANABIÈRES (impasse des).....B3	COQUE (rue de la).....C4-D4
CANABIÈRES (rue des).....B3-B4	COQUELICOTS (impasse des).....D3
CANFERIN (chemin de).....D1	COSTIÈRES (impasse des).....D2
CANTE CIGALE (chemin).....A3-A5	CREUX DE MANTES (rue du).....C2
CAPITELLES (avenue des).....A4-B4	CROIX DU VENT (impasse de la).....B3-C3
	CROIX DU VENT (rue de la).....B3-C3
	DOMITIA (uoie).....C3
	DOMITIANNE (rue).....B4-B5
	DUCROS (boulevard Alexandre).....C4
	SAINTE-ANDRÉ (impasse de).....C4
	SAINTE-LÉONARD (rue).....C4

Plan de la Commune



ENCLOS (impasse de l').....C2	SAINTE-LOUIS (chemin de).....C5-D5
FIGUIERS (chemin des).....C3-D3	TAMBOUR (rue du).....C5
FIGUIERS (impasse des).....B4-D3	TÉLÉGRAPHE (chemin du).....C5
FOUR (rue du).....C4	TRAVESSAC (impasse Antoine de).....C4
FRIGOULE (impasse de la).....C3	UCHAUD (route d').....A5-C4
GARDE (rue de la).....C4-C5	VALLONGUE (rue de la).....C2
GARRIGUES (chemin des).....C1	VAUNAGE (avenue de la).....C2-D4
GENÈVRIERS (impasse des).....C3	VAUNAGE (impasse de la).....C4
GRAND'RUE.....C4	VINASSE (chemin de la).....C5
GUILLEMER (rue Fanfonne).....D4	VIOLETTES (impasse des).....C4
HÉRACLE (rue d').....B4	
IRIS (rue des).....C2-D2	
JEU DE BALLON (place du).....C4	
JUSTICES (chemin des).....C1-D2	
LALIGNER (chemin de).....D3	
LALIGNER (impasse).....D3	
LANGLADE (route de).....B1-C1	
LAURIERS ROSES (impasse des).....B4-C4	
LAVOIR (impasse du).....C4	
LAVOIR (rue du).....C3-C4	
LEVANT (rue du).....C2	
MAIL (rue du).....B3-B4	
MARQUIS DE BARONCELLI (rue du).....D4	
MAS DES PINS (impasse du).....C2-C3	
MAS DES PINS (rue du).....B2-C2	
MÉNAGERIE (impasse de la).....C4	
MISTRAL (rue Frédéric).....B4-C3	
MOAL (rue Bernard).....C3	
MOURIER (boulevard Chartes).....C4	
MUGUET (impasse du).....C4	
MÛRIER (rue du).....C3/4-D3/4	
NIÈMES (route de).....C3-D1	
NOTAIRE (impasse du).....D4	
OLIVIERS (impasse des).....C2	
PASSINOVE (chemin de).....D5	
PETIT BOIS (chemin du).....B1-C1	
PIGEONNIER (impasse du).....B4	
PLAINE (impasse de la).....C5	
PLAN (chemin du).....D4	
PLANTÉE (rue Pierre).....A5	
PORTELLE (rue de la).....C4	
PRAIRIE (chemin de la).....C4-C5	
RACHALANS (impasse des).....B4	
RACHALANS (rue des).....B3-B4	
ROMARINS (impasse des).....C3	
SAINTE-ANDRÉ (impasse de).....C4	
SAINTE-LÉONARD (rue).....C4	

Legende


- MAIRIE
- AIRE DE JEUX
- ARERAM
- ATELIERS MUNICIPAUX
- BIBLIOTHÈQUE
- CENTRE AÉRIÉ
- CIMETIÈRE
- CRÈCHE / HALTE GARDERIE
- DENTISTE
- ÉGLISE
- ESPACE JEUNES
- FAST-FOOD
- GENDARMERIE
- GROUPE SCOLAIRE
- JARDIN PUBLIC
- KINÉ / OSTÉOPATHE
- LA POSTE
- MAISON DE RETRAITE
- MAISON DES ASSOCIATIONS
- MAISON MÉDICALE
- OPTICIEN
- PARCOURS PÉDESTRE
- SALLE MULTI ACTIVITÉS
- SALLE POLYVALENTE
- STADE
- STATION ESSENCE 24H/24
- SUPERMARCHÉ CASINO
- TEMPLE
- TENNIS
- TOUR DE L'HORLOGE
- VÉTÉRINAIRE
- ZONE ARTISANALE

Tourisme

Bernis est un village typique moyenâgeux languedocien. De nos jours, l'esquisse de la motte féodale s'y devine encore au cœur de l'enceinte médiévale dessinée par une magnifique circulaire ombragée de platanes centenaires et bordée de maisons bourgeoises du XIXème, souvenirs des grandes heures de la viticulture régionale.

A l'intérieur, outre la vieille tour carrée du XIIIème siècle devenue emblème du village et le vieux château fortement endommagé par les siècles, au détour d'une des nombreuses ruelles aux noms évocateurs (rue de la Juiverie, rue de Four, rue de la Coquille, la Grand Rue), on peut remarquer çà et là en façade des vieilles demeures, quelques discrets vestiges architecturaux (croisées de

fenêtre, pas de porte, une enseignes de charron...) témoins du riche antécédent historique du village. Le plus bel ensemble architectural moyenâgeux est sans conteste l'église Saint André. Construite dans le premier quart du XIIème siècle sur les fondations d'un primitif prieuré bénédictin implanté à proximité de l'antique Via Domitia, elle ne conserve de cette époque que les trois travées de décharges doubles de la nef et sa façade de calcaire rose agrémentée d'un magnifique porche provençal. Le clocher beaucoup plus tardif date du XVème siècle. A l'intérieur, à remarquer, la deuxième colonne de gauche n'est autre qu'une borne milliaire de l'empereur Claude (41-54 ap. J.C.) empruntée à la Via Domitia, trois grands tableaux du peintre nîmois Melchior Doze (1827-1881), la magnifique pierre tombale du XVIIème siècle portant les blasons de Louis Bérand et de sa femme Louise Brémond. Elle mérite à elle seule le détour !



Un peu d'Histoire

La présence de l'homme sur notre commune est attestée en bordure du Vistre dès l'époque préhistorique vers 3000 ans av. J.C.

Village préhistorique
Au deuxième siècle av. J.C., les romains s'installent dans la Gaule et créent un grand axe de circulation « La Via Domitia ». Ils aménagent ensuite la ville de Nîmes et cadastrent la campagne environnante. Ils y implantent au centre de vastes domaines agricoles, de grandes fermes, les « villae » dont une sera à l'origine de la naissance de notre village.

Ce n'est que beaucoup plus tard, en 925 ap. J.C. que Bernis entre dans l'histoire dans une chartre du cartulaire de l'église Notre Dame de Nîmes sous le vocable de « Villa Bernice »
Le patronyme du propriétaire de ce domaine donnera son nom à notre village.


Aux environs de l'an 1000, des moines de l'abbaye de Saint Gilles érigent un petit prieuré sur ces terres qui deviendra deux siècles plus tard l'église actuelle de Saint André. Parallèlement, une deuxième « villa » située un peu à l'écart de la précédente est fortifiée. Elle est à l'origine du château, cœur d'une enceinte entourée de remparts et d'un fossé rempli d'eau, abritant une population de 1300 âmes.

Pendant cette époque moyenâgeuse, outre famines et épidémies de peste, le village aura à souffrir de la croisade des Albigeois, opposant les armées papales à celles du Comte de Toulouse. Le 30 juin 1217, Simon de Montfort à la tête des troupes papales, brûle le village et massacre la plupart de ses habitants.

Au XVIème siècle, la population bernissoise adhère en masse aux idées réformatrices du protestantisme et se convertit en nombre. Un premier temple est construit sur l'emplacement de « la Poste actuelle. Au siècle suivant, les bernissois sont au cœur de la guerre de religions opposant catholiques et protestants. Et les habitants connaissent de nouvelles grandes souffrances. L'église Saint André est brûlée.

Le 30 septembre 1685, le temple est rasé et la population contrainte par la force d'abjurer la religion protestante. De nombreuses années s'écoulent avant que chacun puisse pratiquer librement sa religion. Le temple actuel ne sera construit qu'en 1821.

Au XVIIIème siècle, Bernis n'échappe pas aux troubles révolutionnaires. Les maires Louis Granier et Antoine Fontaine sont tour à tour emprisonnés dans les geôles nîmoises, le château est en partie détruit, les biens du seigneur Robeca de Montmo-rency et de l'église saisis et vendus au profit de la nation.



Au XIXème siècle, la construction de la ligne de chemin de fer, achevée en 1845, permet un grand développement de la viticulture. Les vignerons se vendent


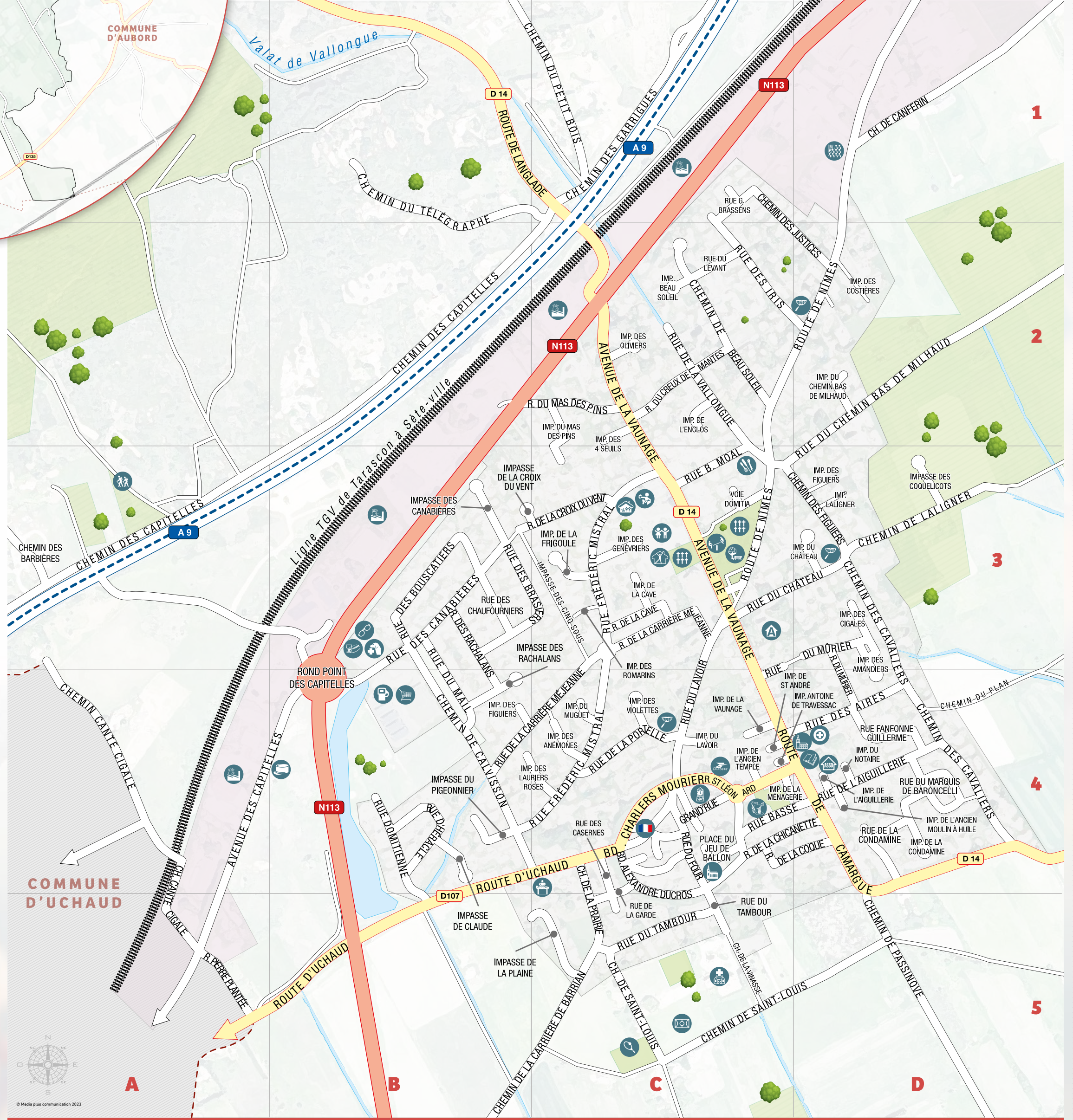
dans toute la France. Les propriétaires des vignes s'enrichissent et édifient les grandes maisons bourgeoises en bordure des boulevards. La localité devient alors un magnifique village que l'on désigne par « Bernis la fleur du pays »

Aux environs de 1870, la destruction du vignoble par le Phylloxera amorce les graves crises viticoles successives qui vont plonger durablement le village dans la récession. L'arrivée de l'électricité en 1908 et la construction du groupe scolaire en 1912 semblent vouloir inciter à un renouveau bien vite anéanti par la grande guerre de 1914-1918.

A partir des années 1941, la construction de la cave coopérative « Les Vignerons de Bernis » redonne un espoir hélas assombri par la seconde guerre mondiale.

Au cours de toutes ces longues années de crise, la population du village, dont le plus haut niveau était de 1309 habitants en 1861, ne cesse de chuter pour atteindre le minimum de 625 habitants en 1945. Ce n'est seulement qu'à partir de 1965, avec l'aménagement de la zone industrielle en bordure de la nationale 113, puis quelques années plus tard la construction du premier lotissement, que la commune s'engage vers le grand développement que nous connaissons aujourd'hui.

zoom du Centre-Ville



© Media plus communication 2023