

Une randonnée proposée par nicoledu38

Départ Place du 19 mars 1962
Circuit qui emprunte en partie des chemins balisés



Randonnée n°4444437

Durée :	3h00	Difficulté :	Facile
Distance :	8.54km	Retour point de départ :	Oui
Dénivelé positif :	192m	Activité :	A pied
Dénivelé négatif :	193m	Région :	Dauphiné
Point haut :	494m	Commune :	Artas (38440)
Point bas :	396m		

Description

Au point 1 sentier agréable qui descend dans la Combe Viéra
Au point 2 on peut traverser le terrain de sport pour éviter une partie de la route.
(Au point 3, on peut emprunter l'escalier qui descend à droite, puis on suit la route en face Parking :à 250m)

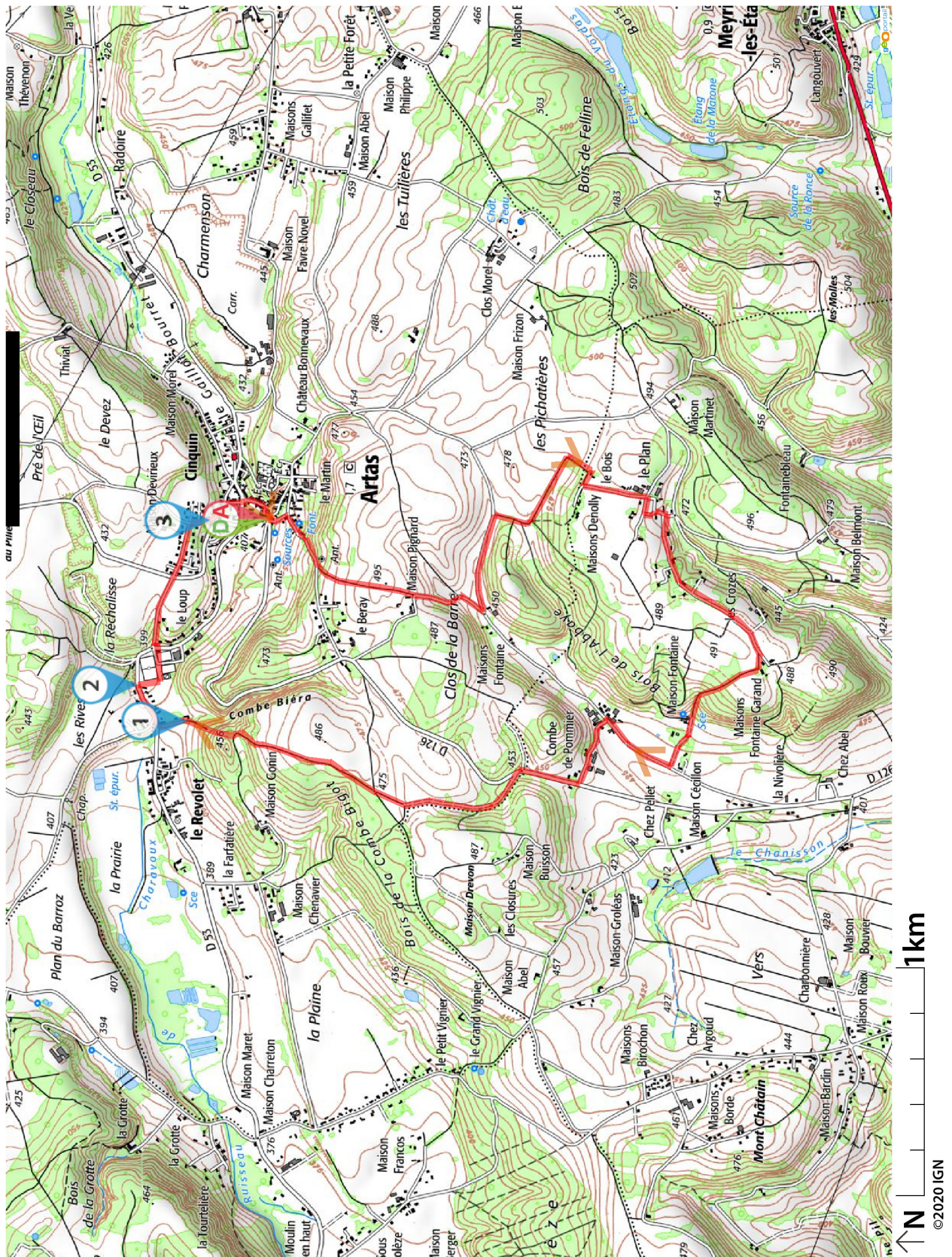
Points de passages

	D/A	N 45.535004° / E 5.163968° - alt. 404m - km 0
	1	N 45.538206° / E 5.152617° - alt. 404m - km 6.88
	2	N 45.540159° / E 5.154656° - alt. 398m - km 7.22
	3	N 45.537274° / E 5.163926° - alt. 416m - km 8.16
	D/A	N 45.534944° / E 5.163893° - alt. 405m - km 8.54

Informations pratiques

Donnez-nous votre avis sur : <https://www.visorando.com/randonnee-/4444437>

Téléchargez l'application Visorando pour suivre cette randonnée



Visorando et l'auteur de cette fiche ne pourront pas être tenus responsables en cas d'accident survenu sur ce circuit.



LA CHARTE

du *visorandonneur*

Préparation de sa randonnée



BIEN CHOISIR SA RANDONNÉE

en fonction de sa durée, et de sa difficulté, en fonction de ses compétences et de sa condition physique.



CONSULTER LA MÉTÉO

et se renseigner sur les particularités du site : neige, température, horaires et coefficient des marées, vent, risque d'incendie...



S'ÉQUIPER EN CONSÉQUENCE

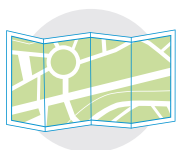
équipement particulier, moyen d'alerte, trousse à pharmacie, vêtements... et prendre de quoi boire et s'alimenter.



PRÉVENIR

au moins une personne du projet de randonnée.

Comportement pendant la randonnée



RESTER SUR LES SENTIERS

(sauf cas exceptionnel).




RESPECTER

les cultures et les prairies, ne pas cueillir ou ramasser les fruits.



RESPECTER LES INTERDICTIONS

propres au site : ne pas cueillir, ne pas faire de feu, ne pas camper...



REFERMER

les clôtures et barrières après les avoir ouvertes, demeurer prudent en cas de troupeau et s'en écarter.



RAMENER SES DÉCHETS

ne pas laisser de traces de son passage.



ÊTRE DISCRET

respectueux et courtois vis à vis des autres usagers.



GARDER LA MAÎTRISE DE SON CHIEN

le tenir attaché, l'avoir auprès de soi à chaque croisement d'autres usagers, pouvoir le rappeler à tout moment. Randonner avec son chien est à proscrire en présence de troupeaux.



LA NATURE EST UN MILIEU VIVANT

qui évolue avec le temps, randonner c'est partir à l'aventure avec les risques qui y sont liés. Savoir renoncer et faire demi-tour est aussi un geste responsable.

Qu'il soit privé ou public, vous randonnez toujours sur un terrain ne vous appartenant pas, particulièrement s'il est privé, les propriétaires autorisent (généreusement, gracieusement ou aimablement) le passage.

Merci de ne pas poursuivre en justice en cas d'accident ceux chez qui vous randonnez au risque de se voir interdire ce loisir; mais vous pouvez signaler tout risque rencontré.