



**PRÉFET  
DE L'AUDE**

*Liberté  
Égalité  
Fraternité*

**Direction Départementale des  
Territoires et de la Mer**

**Arrêté préfectoral n°DDTM-SAFEB-2024-023  
portant mise en place de mesures de restrictions provisoires des usages de l'eau liées  
à l'état de la sécheresse**

**Le Préfet de l'Aude,  
Chevalier de l'Ordre national du mérite,**

**VU le Code Général des Collectivités Territoriales ;**

**VU le Code de l'Environnement, notamment ses articles L.211-1, L.211-3, L.211-8, L.214-1 et  
6 L.215-7, L.215-10 et R.211-66 à 70 ;**

**VU le décret n° 2010-0146 du 16 février 2010 modifiant le décret n° 2004-374 du 29 avril 2004  
relatif au pouvoir des préfets, à l'organisation et à l'action des services de l'État dans les  
régions et les départements ;**

**VU le décret du 13 juillet 2023 portant nomination de Mr POUGET Christian en qualité de  
préfet de l'Aude ;**

**VU le décret 2006-1526 du 4 décembre 2006 relatif à diverses mesures en matière  
vitivinicole ;**

**VU le Schéma Directeur d'Aménagement et de Gestion des Eaux (SDAGE) 2022-2027 du  
bassin Rhône-Méditerranée, approuvé le 21 mars 2022 ;**

**VU le Schéma Directeur d'Aménagement et de Gestion des Eaux (SDAGE) 2022-2027 du  
Bassin Adour-Garonne approuvé le 10 mars 2022 ;**

**VU l'arrête 2023-87 du 21 mars 2023 modifiant l'arrêté 2021-327 du 23 juillet 2021 relatif au  
renforcement de la coordination des mesures de gestion de la sécheresse sur le bassin Rhône  
Méditerranée ;**

**VU l'arrêté d'Orientation de Bassin relatif au renforcement de la coordination des mesures de  
gestion de la sécheresse sur le bassin Adour-Garonne du 24 mars 2023 ;**

**VU l'arrêté cadre n° DDTM-SAFEB-2024-010 du 09 juillet 2024 portant définition d'un plan  
d'action sécheresse dans le département de l'Aude ;**

**VU l'arrêté préfectoral cadre n°DDTM/SER/2018/150-0002 du 30 mai 2018 fixant, en période  
de sécheresse, le cadre des mesures de gestion et de préservation de la ressource en eau du  
département des Pyrénées-Orientales ;**

**VU l'arrêté cadre départemental n° DDTM34-2024-04-14846 du 30 avril 2024 portant définition  
du cadre de mise en œuvre des mesures de restriction des prélèvements et usages de l'eau  
en période de sécheresse dans le département de l'Hérault ;**

**VU l'arrêté cadre inter-préfectoral du 04 juillet 2017 portant définition d'un plan d'action  
sécheresse pour le sous-bassin de la Garonne ;**

**VU l'arrêté inter-préfectoral du 22 juillet 2024 définissant les zones d'alerte et le cadre de mise  
en œuvre des mesures de limitation des usages de l'eau en période de sécheresse sur les  
bassins de l'ariégeois de portées ;**

- inter-départementale sur l'Ariège / l'Hers-vif, l'Arize et la Lèze,
- départementale sur le Salat, le Volp et l'Aude amont (Donezan) ;

**VU** l'arrêté préfectoral portant définition des zones de répartition des eaux pour le département de l'Ariège en date du 19 juillet 1994 ;

**VU** l'arrêté préfectoral n°2010-11-1321 portant définition des zones de répartition des eaux pour le bassin versant de l'Aude médiane en date du 20 juin 2010 ;

**VU** l'arrêté préfectoral n°DDTM-SEMA-2016-0042 portant définition des zones de répartition des eaux pour le bassin versant de l'Aude aval et affluents en date du 9 juin 2016 ;

**VU** l'instruction du 27 juillet 2021 relative à la gestion des situations de crise liées à la sécheresse hydrologique ;

**VU** le guide circulaire de mise en œuvre des mesures de restriction des usages de l'eau en période de sécheresse publié par le Ministère de la Transition Écologique en mai 2023 ;

**VU** l'instruction ministérielle du 16 mai 2023 relative à la gestion de crise sécheresse ;

**VU** l'arrêté préfectoral n°DDTM/SER/2024-242-0001 du 29 août 2024 prorogeant l'arrêté préfectoral n°DDTM/SER/2024-212-0001 du 31 juillet 2024 portant mise en place de mesures de restrictions provisoires des usages de l'eau liées à l'état de la ressource superficielle et des nappes souterraines, et de dérogation au débit réservé dans le département des Pyrénées Orientales ;

**VU** l'arrêté préfectoral n°DDTM34-2024-08-15186 du 09 août 2024 portant mise en place des mesures de restrictions des usages de l'eau dans le cadre de la gestion de la sécheresse dans le département de l'Hérault ;

**VU** l'arrêté du 28 août 2024 réglementant temporairement l'usage de l'eau issu du milieu (prélèvement) et du réseau d'eau potable dans le département du Tarn ;

**VU** l'arrêté préfectoral du 09 août 2024 portant restriction des prélèvements d'eau en cours d'eau et nappe d'accompagnement dans le département de la Haute-Garonne ;

**VU** l'arrêté préfectoral du 23 août 2024 portant déclenchement de mesures de restrictions temporaires concernant les usages de l'eau sur les bassins versants ariégeois dans le département de l'Ariège ;

**CONSIDÉRANT** les valeurs de débits relevés aux diverses stations de référence du département de l'Aude et le dépassement des seuils définis dans l'arrêté cadre départemental du 09 juillet 2024 sur un certain nombre de zones de gestion de ce bassin ;

**CONSIDÉRANT** que l'équité de traitement des usagers par coordination interdépartementale doit être respectée sur tout le territoire couvert par le présent arrêté, notamment en ce qui concerne les ressources superficielles et souterraines ainsi que les ouvrages (canaux, canalisations) situés également dans un département limitrophe ;

**CONSIDÉRANT** que des mesures de restriction temporaires des usages de l'eau sont nécessaires pour la préservation de la santé, de l'alimentation en eau potable, de la sécurité et salubrité publiques et la protection des milieux aquatiques naturels et de la ressource en eau ;

**CONSIDÉRANT** que ces mesures de restriction temporaires doivent être proportionnées aux enjeux hydrologiques et d'usages de la période estivale ;

SUR proposition de la Directrice Départementale des Territoires et de la Mer de l'Aude,

## ARRÊTE

### ARTICLE 1 : OBJET DE L'ARRÊTÉ

Le présent arrêté définit les mesures de restrictions provisoires des usages de l'eau liées à l'état de sécheresse dans le département de l'Aude. Il abroge et se substitue aux arrêtés préfectoraux n°DDTM-SAFEB-2024-021 du 21 août 2024 et n°DDTM-SAFEB-2024-022 du 28 août 2024.

### ARTICLE 2 : ZONES D'ALERTE CONCERNÉES PAR DES MESURES DE GESTION

Au regard de la situation des zones de gestion audoises et au vu des mesures déjà mises en place dans les départements limitrophes sur les secteurs qu'ils partagent avec l'Aude, sont définis les niveaux suivants :

<b>Zone de gestion audoises</b>	<b>Niveau défini</b>
Axe réalimenté de l'Aude amont	<b>Alerte</b>
Axe réalimenté de l'Aude médiane et aval et canal du Midi y compris ses annexes (canal de jonction, canal de la Robine)	<b>Alerte renforcée</b>
Secteur Aude amont (hors axe réalimenté)	<b>Crise</b>
Secteur Aude aval	<b>Alerte renforcée</b>
Secteur Berre et Rieu	<b>Crise</b>
Bassin versant du Fresquel	<b>Vigilance</b>
Secteur Orbiel et affluents rive gauche de l'Aude sur ce secteur	<b>Vigilance</b>
Secteur Argent-Double et affluents rive gauche de l'Aude sur ce secteur	<b>Crise</b>
Secteur Orbieu et affluents rive droite de l'Aude sur ce secteur	<b>Crise</b>
Secteur Cesse et affluents rive gauche de l'Aude sur ce secteur	<b>Vigilance</b>
<b>Zone de gestion sous pilotage de l'Hérault</b>	<b>Niveau défini</b>
Secteur de la nappe Astienne	<b>Vigilance</b>
Secteur du système Orb réalimenté	<b>Alerte</b>
<b>Zone de gestion sous pilotage des Pyrénées-Orientales</b>	<b>Niveau défini</b>
Secteur de la nappe plio-quadernaire du Roussillon	<b>Crise</b>
Bassin versant de l'Agly	<b>Crise</b>
<b>Zone de gestion sous pilotage de l'Ariège</b>	<b>Niveau défini</b>
Hers Vif réalimenté (hors affluents)	<b>Vigilance</b>
Hers Vif non réalimenté et autres affluents	<b>Sans objet</b>
Nappe déconnectée de l'Hers Vif	<b>Sans objet</b>
<b>Zone de gestion sous pilotage de la Haute-Garonne</b>	<b>Niveau défini</b>
Bassin versant de l'Hers Mort	<b>Crise</b>
<b>Zone de gestion sous pilotage du Tarn</b>	<b>Niveau défini</b>
Bassin versant du Sor	<b>Alerte</b>
Bassin versant du Thoré	<b>Sans objet</b>

Ces zones de gestion incluent les bassins et cours d'eau désignés, leurs affluents et sous-affluents, ainsi que le cas échéant leurs nappes d'accompagnement.

Les zones d'alerte et les niveaux mis en place sont représentés sur la carte en annexe 1.

Une commune peut appartenir à plusieurs zones d'alerte.

**Dans ce contexte, exception faite des prélèvements professionnels agricoles et professionnels industriels, le ou les territoires communaux couvert(s) par plusieurs zones d'alerte sécheresse sont soumis au niveau de restriction le plus élevé.**

### **ARTICLE 3 : MESURES CORRESPONDANT AU NIVEAU DE VIGILANCE**

Ces mesures s'appliquent sur le territoire des communes listées en annexe 2, pour les zones d'alerte citées à l'article 2 qui sont placées en niveau de vigilance.

**Les mesures associées au niveau de vigilance sont des mesures incitatives. Il est fait appel aux utilisateurs d'eau pour réduire à leur initiative leur consommation et éviter les usages non indispensables.**

Il est ainsi demandé :

- à tout utilisateur d'eau, d'optimiser ses consommations et de les réduire au strict nécessaire, qu'elles soient destinées à un usage privé ou professionnel ;
- aux exploitants des stations d'épuration, d'effectuer une surveillance accrue de leurs installations ;
- aux collectivités (maires, présidents d'EPCI), aux délégataires de service public, aux exploitants gérant la distribution de l'eau potable, de réaliser une surveillance accrue de leur ressource en eau et du marnage de leur réservoir ;
- aux activités industrielles, agricoles et commerciales, de limiter au strict nécessaire leur consommation d'eau ;
- aux irrigants, d'éviter au maximum les prélèvements pendant la période de 10 heures à 18 heures.

Enfin il est recommandé à l'ensemble des collectivités publiques concernées d'être exemplaires dans leur consommation, et de relayer, par tout moyen de communication appropriée, les objectifs d'économie d'eau poursuivis. Toute difficulté rencontrée devra faire l'objet d'une information à la Direction Départementale des Territoires et de la Mer de l'Aude.

### **ARTICLE 4 : MESURES CORRESPONDANT AU NIVEAU D'ALERTE**

S'agissant des zones d'alerte placées en niveau d'alerte telles que mentionnées à l'article 2 et sur le territoire des communes listées en annexe 3, les mesures de restriction des usages de l'eau qui s'appliquent sont précisées en annexe 8 du présent arrêté.

### **ARTICLE 5 : MESURES CORRESPONDANT AU NIVEAU D'ALERTE RENFORCÉE**

S'agissant des zones d'alerte placées en niveau d'alerte renforcée telles que mentionnées à l'article 2 et sur le territoire des communes listées en annexe 4, les mesures de restriction des usages de l'eau qui s'appliquent sont précisées en annexe 8 du présent arrêté.

#### Usages agricoles de l'eau dans le Canal du Midi, Canal de la Robine et Canal de Jonction

Les prélèvements agricoles dans le Canal de la Robine sont soumis aux modalités de restrictions générales se traduisant ainsi par :

- une réduction des prélèvements de 50 % en débit ou par une interdiction de prélever de 8 heures à 20 heures en situation d'Alerte Renforcée.

Les prélèvements réalisés dans le Canal du Midi et le Canal de Jonction sont soumis aux modalités spécifiques suivantes, se traduisant ainsi par :

- une réduction des prélèvements de 50 % en débit ou par l'interdiction de prélever 1 jour sur 2 en situation d'Alerte Renforcée selon la localisation de la rive.

Le calendrier des jours et localisation de rives est précisé en annexe 6.

## **ARTICLE 6 : MESURES CORRESPONDANT AU NIVEAU DE CRISE**

S'agissant des zones d'alerte placées en Crise telles que mentionnées à l'article 2 et sur le territoire des communes listées en annexe 5 (1/2), les mesures de restriction des usages de l'eau qui s'appliquent sont précisées en annexe 8 du présent arrêté.

A titre dérogatoire, le remplissage des citernes, réserves et cuves à eau visant à la préparation de produits phytosanitaires pour la protection des cultures peut être autorisé dans ces zones d'alerte sous réserve de disponibilité de la ressource en eau. Dans le cas où la ressource utilisée est l'eau potable, l'absence de tensions sur l'alimentation en eau potable devra être vérifiée et validée par les mairies.

### 6.1 - Mesures de crise spécifiques pour les zones d'alerte « secteur de l'Aude amont non réalimenté », « Secteur Argent Double et affluents de l'Aude », « nappe plio-quaternaire du Roussillon » et « Bassin versant de l'Agly »

S'agissant des zones d'alerte « secteur de l'Aude amont non réalimenté », « Secteur Argent Double et affluents de l'Aude », « nappe plio-quaternaire du Roussillon » et « Bassin versant de l'Agly », placées en Crise, sur le territoire des communes listées en annexe 5 (3/3), les mesures de restriction des usages de l'eau qui s'appliquent sont précisées en annexe 8 du présent arrêté, **à l'exception de l'irrigation agricole** dont les mesures sont les suivantes :

*« À défaut d'un règlement d'arrosage adapté à une réduction de 70 % tel que défini dans l'arrêté cadre sécheresse,*

***Réduction des prélèvements de 70 % se traduisant par l'interdiction de prélever de 8 heures à 20 heures quatre jours par semaine et toute la journée trois jours par semaine en situation de crise.***

*Les jours et horaires de prélèvement autorisés sont :*

*- lundi 20h00 à mardi 8h00, mercredi 20h00 à jeudi 8h00, vendredi 20h00 à samedi 8h00 et dimanche 20h00 à lundi 8h00, pour les prélèvements autorisés situés **en rive gauche des cours d'eau** ;*

*- mardi 20h00 à mercredi 8h00, jeudi 20h00 à vendredi 8h00, samedi 20h00 à dimanche 8h00 et dimanche 20h00 à lundi 8h00, pour les prélèvements autorisés situés **en rive droite des cours d'eau.** »*

### 6.2 - Zone de gestion sous pilotage du Préfet de la Haute-Garonne

S'agissant de la zone d'alerte de l'Hers-Mort non réalimenté placée en Crise et sur le territoire des communes listées en annexe 5 (3/3), les mesures de restriction des usages de l'eau qui s'appliquent sont précisées en annexe 7 du présent arrêté.

## **ARTICLE 7 : DÉROGATIONS**

Ne sont pas concernés par les restrictions d'usages :

- les prélèvements réalisés dans une retenue déconnectée de la ressource en eau (absence de connexion avec le cours d'eau, la nappe d'accompagnement ou un aquifère) en période d'étiage ;

- la réutilisation des eaux de pluies ;

- la réutilisation des eaux usées traitées ;

- les prélèvements d'eau destinés à l'abreuvement des animaux ;

- les prélèvements pour la protection civile et militaire, en particulier la défense incendie ;

- les prélèvements pour satisfaire l'adduction en eau potable ;

- les usages professionnels agricoles, professionnels industriels, ainsi que ceux relevant de la navigation sur les canaux gérés par Voies Navigables de France, qui bénéficient d'une compensation intégrale (100 %), instantanée (pas de temps hebdomadaire) et située en amont des prélèvements exercés (sauf impossibilité technique dûment justifiée), par des lâchers d'eau.

## **ARTICLE 8 : CONTRÔLES**

Les agents mentionnés à l'article L.172-4 du code de l'environnement recherchent et constatent les infractions au présent arrêté en quelque lieu qu'elles soient commises, dans les limites fixées par l'article L.172-5 du code de l'environnement.

## **ARTICLE 9 : PÉRIODE DE VALIDITÉ**

**Le présent arrêté prend effet immédiatement et est applicable au plus tard jusqu'au 31 octobre 2024.** En fonction des données de débits et des projections d'évolution, la modification des mesures de restriction des prélèvements pourra être envisagée à une date différente.

## **ARTICLE 10 : DÉLAIS ET VOIES DE RECOURS**

Tout recours à l'encontre du présent arrêté pourra être porté devant le tribunal administratif de Montpellier dans un délai de quatre mois par les tiers, à compter de l'accomplissement des formalités de publicité.

Le présent arrêté peut faire l'objet d'un recours contentieux devant le tribunal administratif de Montpellier (6 rue Pitot – CS 99002 – 34063 MONTPELLIER CEDEX 02) ou par voie électronique sur le site <https://www.citoyens.telerecours.fr> dans un délai de deux mois auprès de l'auteur de la décision. Le silence de l'administration vaut rejet implicite de cette demande au terme d'un délai de deux mois.

## **ARTICLE 11 : SANCTIONS**

### **11.1 - Sanctions administratives**

En application des articles L. 171-8 et suivants du code de l'environnement, indépendamment des poursuites pénales qui peuvent être exercées, le non-respect des prescriptions du présent arrêté peut être puni administrativement d'une amende au plus égale à 15 000 € et d'une astreinte journalière au plus égale à 1 500 € applicable à partir de la notification de la décision la fixant et jusqu'à satisfaction de la mise en demeure.

## 11.2 - Sanctions pénales

En cas de poursuites pénales, tout contrevenant aux mesures du présent arrêté encourt une peine d'amende prévue pour les contraventions de 5<sup>ème</sup> classe d'un montant maximum de 1 500 € pour les personnes physiques et de 7 500 € pour les personnes morales.

### **ARTICLE 12 : PUBLICITÉ**

Le présent arrêté est adressé aux communes concernées pour affichage en mairie pendant une durée minimale de quatre mois et mise à disposition du public, dans chaque mairie, au-delà de la durée d'affichage.

Un certificat d'affichage constatant l'accomplissement de cette formalité prévue par l'article R211-70 du code de l'environnement devra être adressé par ces communes, à la Direction Départementale des Territoires et de la Mer de l'Aude.

Il est mis en ligne sur le site Internet départemental de l'État [www.aude.gouv.fr](http://www.aude.gouv.fr) pendant une durée minimum de quatre mois et il sera publié au recueil des actes administratifs de la préfecture de l'Aude.

### **ARTICLE 13 : AUTRES MESURES POSSIBLES**

Les collectivités locales peuvent à tout moment prendre par arrêté municipal des mesures de restriction plus contraignantes et adaptées à une situation localisée en fonction des ressources en eau de leur territoire, en application du code général des collectivités territoriales (article L.2212-2 du CGCT) sur le fondement de la salubrité et de la sécurité. Ces arrêtés sont envoyés pour information à la Préfecture, la Direction Départementale des Territoires et de la Mer ainsi qu'à l'Agence Régionale de Santé.

### **ARTICLE 14 : EXÉCUTION**

Madame la secrétaire générale de la préfecture, monsieur le sous-préfet de Narbonne, monsieur le sous-préfet de Limoux, la directrice départementale des territoires et de la mer, le commandant du groupement de gendarmerie départementale, le directeur de l'Agence Régionale de Santé, le directeur départemental de la sécurité publique, le chef du service départemental de l'Office Français de la Biodiversité, le directeur régional de l'environnement de l'aménagement et du logement, le directeur territorial sud-ouest de Voies Navigables de France, le président de la fédération départementale pour la pêche et la protection du milieu aquatique, les maires des communes dont la liste figure aux annexes 2, 3, 4 et 5 au présent arrêté, sont chargés, chacun en ce qui le concerne, de l'exécution du présent arrêté qui sera publié au recueil des actes administratifs de la préfecture de l'Aude.

Une copie du présent arrêté sera adressée au Directeur de l'Eau et de la Biodiversité, au Préfet de la région Rhône-Alpes, coordonnateur du bassin Rhône-Méditerranée, aux préfets des départements limitrophes (Hérault, Pyrénées-Orientales, Ariège, Tarn et Haute-Garonne).

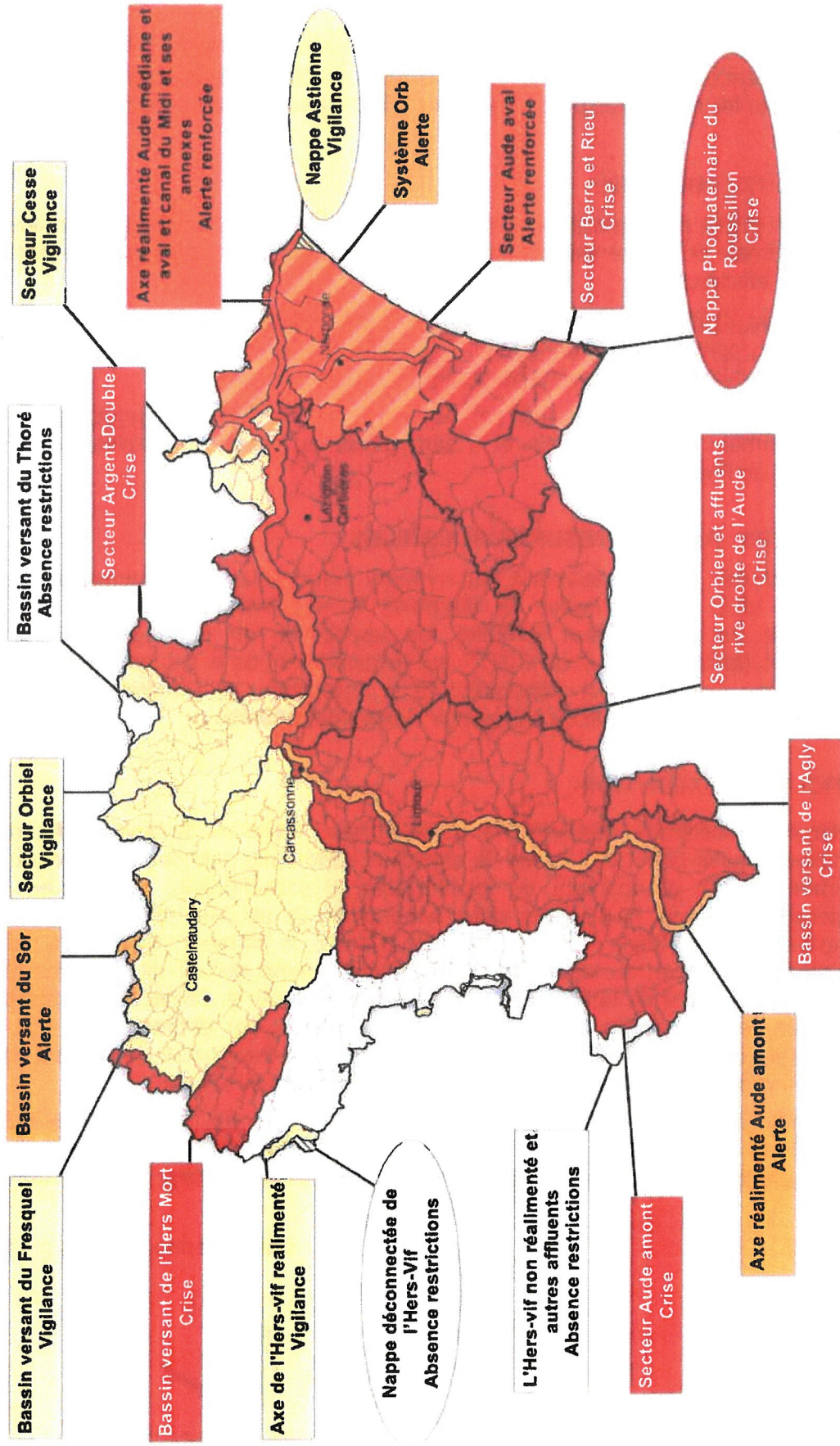
Carcassonne, - 5 SEP. 2024

Le préfet



Christian POUGET

ANNEXE 1





**ANNEXE 2 (1/2) :**  
**liste des communes situées dans un secteur en Vigilance**

<b>Secteur Cesse et affluents de l'Aude</b>		
Argens Minervois Bize Minervois Ginestas Mailhac Marcorignan	Mirepeisset Paraza Pouzols Minervois Roubia Saint Marcel	Saint Nazaire Sainte Valière Sallèles d'Aude Ventenac en Minervois

<b>Secteur Orbiel et affluents de l'Aude</b>		
Aragon Bagnoles Bouilhonnac Brousses et Villaret Cabrespine Carcassonne Castans Caudebronde Conques-sur-Orbiel Cuxac Cabardès Fontiers Cabardès Fournes Cabardès Fraise Cabardès La Tourette	Labastide Esparbairénque Lastours Laure Minervois Les Ilhes Les Martyrs Limousis Malves en Minervois Mas Cabardès Miraval Cabardès Montolieu Pennautier Pradelles Cabardès Roquefère Rustiques	Sallèles Cabardès Salsigne Trassanel Trèbes Villalier Villanière Villardonnell Villarzel Cabardès Villedubert Villegailhenc Villegly Villemoustaussou Villeneuve Minervois

<b>Secteur Fresquel</b>		
Airoux Alairac Alzonne Aragon Arzens Baraigne Bram Brézilhac Brousses et Villaret Cailhau Cailhavel Carcassonne Carlipa Castelnaudary Caudebronde Caux et Sauzens Cenne Monestiés Cuxac Cabardès Fanjeaux Fendeille Ferran Fontiers Cabardès Issel La Cassaigne La Force	La Pomarède Labastide d'Anjou Labécède Lauragais Lacombe Laprade Lasbordes Lasserre de Prouilhe Laurabuc Laurac Lavalette Les Brunels Les Cassés Les Martyrs Mas Saintes Puelles Mireval Lauragais Montferrand Montmaur Montolieu Montréal Moussoulens Pennautier Pexiora Peyrens Pezens	Puginier Raissac sur Lampy Ricaud Saint Denis Saint Martin Lalande Saint Martin le Vieil Saint Papoul Saint Paulet Sainte Eulalie Saissac Souilhanel Souilhe Soupex Tréville Ventenac Cabardès Verdun en Lauragais Villasavary Villemagne Villemoustaussou Villeneuve la Comptal Villeneuve les Montréal Villepinte Villesèquelande Villesisclé Villespy

**ANNEXE 2 (2/2) :**  
**liste des communes situées dans un secteur en Vigilance**

<b>Nappe Astienne</b>		
Fleury d'Aude		

<b>Rivière de l'Hers Vif réalimenté en aval du barrage de Montbel</b>		
Belpech	Molandier	Tréziers

**ANNEXE 3 :  
liste des communes placées en Alerte**

<b>Axe réalimenté de l'Aude Amont</b>		
Alet les Bains Artigues Aunat Axat Belvianes et Cavirac Bessède de Sault Campagne sur Aude Carcassonne Cavanac Cépie	Couffoulens Couiza Cournanel Escouloubre Espérasa Fontanès de Sault Le Clat Limoux Luc sur Aude Montazels	Pieusse Pomas Preixan Quillan Quirbajou Roquefort de Sault Rouffiac d'Aude Saint Martin Lys Sainte Colombe sur Guette

<b>Communes desservies par le système Orb</b>		
Argeliers Bages Bize Caves Coursan Cuxac Fitou Fleury d'Aude	Ginestas Gruissan La Palme Lucate Mirepeisset Narbonne Ouveillan Peyriac de Mer	Port la Nouvelle Roquefort des Corbières Saint Nazaire Sallèles d'Aude Saint Marcel Sigean Treilles

<b>Secteur du Sor</b>		
Les Brunels Labecède Lauragais	La Pomarède Saissac	Villemagne

**ANNEXE 4 :**  
**liste des communes placées en Alerte renforcée**

<b>Axe réalimenté de l'Aude Médiane et Aval (y compris canal du Midi et ses annexes)</b>		
Argeliers Argens Minervois Azille Barbaira Berriac Blomac Canet Capedu Carcassonne Castelnau d'Aude Coursan Cuxac d'Aude Douzens Fleury	Floure Fontiès d'Aude Ginestas Homps La Redorte Lézignan Marcorignan Marseillette Mirepeisset Moussan Narbonne Ouveillan Paraza Port La Nouvelle Puichéric	Raissac d'Aude Roquecourbe Minervois Roubia Saint Couat d'Aude Saint Marcel sur Aude Saint Nazaire d'Aude Sallèles d'Aude Salles d'Aude Tourouzelle Trèbes Ventenac en Minervois Villalier Villedubert Villemoustaussou

<b>Secteur Aude aval (hors fleuve Aude)</b>		
Argeliers Armissan Bages Bizanet Bize Minervois Coursan Cuxac d'Aude Fleury	Ginestas Gruissan Mirepeisset Montredon des Corbières Moussan Narbonne Névian	Ouveillan Peyriac de Mer Portel des Corbières Saint André de Roquelongue Sallèles d'Aude Salles d'Aude Sigean Vinassan

**ANNEXE 5 (1/2) :**  
**liste des communes placées en Crise**

<b>Secteur Orbieu et affluents de l'Aude</b>		
Albas	Fontcouverte	Palairac
Albières	Fontiès d'Aude	Palaja
Arquettes en Val	Fontjoncouse	Pradelles en Val
Auriac	Fourtou	Raissac d'Aude
Barbaira	Jonquières	Ribaute
Berriac	Labastide en Val	Rieux en Val
Bizanet	Lagrasse	Roquecourbe
Bouisse	Lairière	Saint André de Roquelongue
Boutenac	Lanet	Saint Couat d'Aude
Camplong d'Aude	Laroque de Fa	Saint Laurent de la Cabrerisse
Canet	Lézignan Corbières	Saint Martin des Puits
Capendu	Luc-sur-Orbieu	Saint Pierre des Champs
Carcassonne	Marcorignan	Salza
Castelnau d'Aude	Massac	Serviès en Val
Caunettes en Val	Mayronnes	Talairan
Clermont sur Lauquet	Montbrun des Corbières	Taurize
Comigne	Montirat	Termes
Conilhac Corbières	Montjoi	Thézan des Corbières
Coustouge	Montlaur	Tournissan
Cruscades	Montségret	Tourouzelle
Davejean	Monze	Trèbes
Douzens	Moussan	Vignevieille
Escales	Mouthoumet	Villar en Val
Fabrezan	Moux	Villedaigne
Félines Termenès	Narbonne	Villerouge Termenès
Ferrals les Corbières	Névian	Villetritouls
Floure	Ornaisons	

<b>Secteur Berre et Rieu</b>		
Albas	La Palme	Saint Jean de Barrou
Cascastel des Corbières	Leucate	Sigean
Caves	Palairac	Talairan
Durban des Corbières	Port La Nouvelle	Thézan des Corbières
Embres et Castelmaure	Portel des Corbières	Treilles
Feuilla	Quintillan	Villeneuve les Corbières
Fitou	Roquefort des Corbières	Villerouge Termenès
Fontjoncouse	Saint André de Roquelongue	Villesèque des Corbières
Fraisse des Corbières		

**ANNEXE 5 (2/2) :  
liste des communes placées en Crise**

<b>Secteur Aude amont (hors axe réalimenté)</b>		
Ajac	Escueillens et Saint Just	Niort de Sault
Alaigne	Espérasa	Palaja
Alairac	Espezel	Pauligne
Albières	Fa	Peyrolles
Alet-les-Bains	Fajac en Val	Pieusse
Antugnac	Fenouillet du Razès	Pomas
Arques	Ferran	Pomy
Artigues	Festes et Saint André	Preixan
Aunat	Fontanès de Sault	Puilaurens
Axat	Fourtou	Puivert
Belcaire	Gaja et Villedieu	Quillan
Belcastel et Buc	Galinagues	Quirbajou
Belfort-sur-Rebenty	Gardie	Rennes le Château
Bellegarde du Razès	Ginoles	Renne les Bains
Belvèze du Razès	Gramazie	Rivel
Belvianes et Cavirac	Granès	Rodome
Belvis	Greffeil	Roquefeuil
Bessède de Sault	Hounoux	Roquefort de Sault
Bouisse	Joucou	Roquetaillade
Bouriège	La Bezole	Rouffiac d'Aude
Bourigeole	La Courtète	Roullens
Brenac	La Digne d'Amont	Routier
Brézilhac	La Digne d'Aval	Rouvenac
Brugairolles	La Fajolle	Saint Couat du Razès
Bugarach	La Serpent	Saint Ferriol
Cailhau	Ladern sur Lauquet	Saint Hilaire
Cailla	Lauraguel	Saint Jean de Paracol
Cambieure	Lavalette	Saint Julia de Bec
Campagna de Sault	Le Bousquet	Saint Just et le Bézu
Campagne sur Aude	Le Clat	Saint Louis et Parahou
Camurac	Leuc	Saint Martin de Villeregran
Carcassonne	Lignairolles	Saint Martin Lys
Cassaignes	Limoux	Saint Polycarpe
Castelreng	Loupia	Sainte Colombe sur Guette
Caunette sur Lauquet	Luc sur Aude	Salvezines
Cavanac	Magrie	Serres
Cazilhac	Malras	Sougraigne
Cépie	Malviès	Terroles
Clermont sur Lauquet	Marsa	Toureilles
Comus	Mas des Cours	Valmigère
Conilhac de la Montagne	Mazerolles du Razès	Véraza
Coudons	Mazuby	Verzeille
Couffoulens	Mérial	Villar Saint Anselme
Couiza	Missègre	Villardebelle
Counozouls	Montazels	Villazzel-du-Razès
Cournanel	Montclar	Villebazy
Coustaussa	Montgradail	Villefloure
Donazac	Monthaut	Villelongue d'Aude
Escoulobre	Nébias	

**ANNEXE 5 (2/2 - Suite) :**  
**liste des communes placées en Crise**

<b>Secteur Argent Double et affluents de l'Aude</b>		
Aigues Vives	Citou	Puichéric
Argens Minervoises	Homps	Rieux Minervoises
Azille	La Redorte	Rustiques
Badens	Laure Minervoises	Saint Frichoux
Bagnols	Lespinassière	Trausse
Blomac	Marseillette	Trèbes
Cabrespine	Pépieux	Villarzel Cabardès
Caunes Minervoises	Peyriac Minervoises	Villeneuve Minervoises

**liste des communes placées en Crise (pilotage 66)**

<b>Nappe Plioquaternaire</b>
Leucate

<b>Secteur Agly et affluents de l'Aude</b>		
<b>Secteur : Agly et Boulzane</b>	<b>Secteur : Verdoble</b>	
Bugarach	Cubières-sur-Cinoble	Padern
Camps-sur-l'Agly	Cucugnan	Palairac
Cubières-sur-Cinoble	Davejean	Paziols
Gincla	Dernacueillette	Quintillan
Montfort-sur-Boulzane	Duilhac-sous-Peyrepertuse	Rouffiac-des-Corbières
Puilaurens	Maisons	Soulatgé
Salvezines	Massac	Tuchan
	Montgaillard	

**liste des communes placées en Crise (pilotage 31)**

<b>Secteur de l'Hers Mort</b>		
Baraigne	Marquein	Payra-sur-l'Hers
Belflou	Mas Saintes Puelles	Peyrefitte sur l'Hers
Cumiès	Mayreville	Saint-Amans
Fajac la Relenque	Mézerville	Saint Michel de Lanes
Fonters du Razès	Molandier	Saint Paulet
Gourvieille	Molleville	Sainte Camelle
La Louvière Lauragais	Montauriol	Salles-sur-L'Hers
Laurac	Montferrand	Villeneuve la Comptal
Les Cassès	Montmaur	



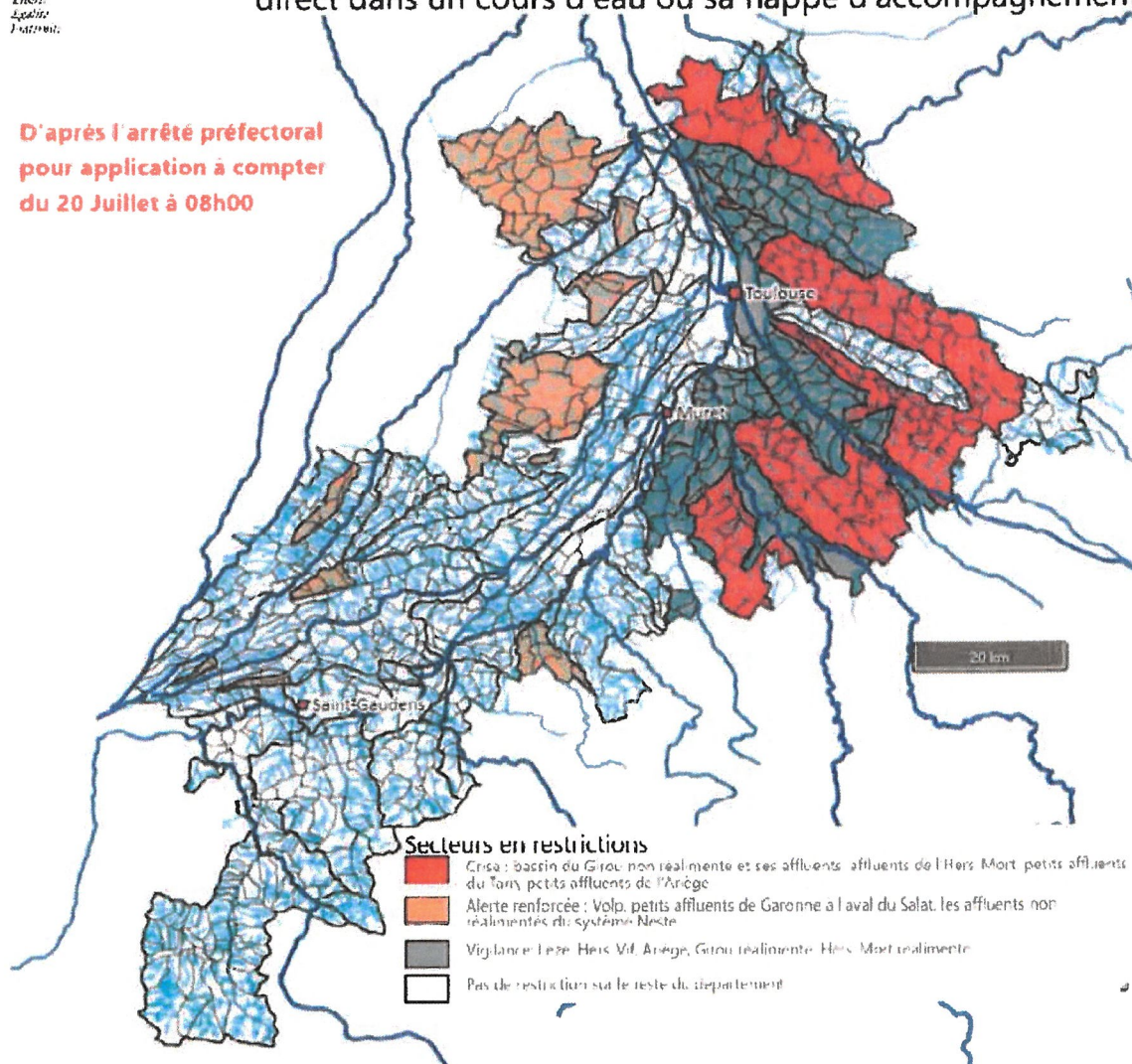


**ANNEXE 7 (1/2) :**  
**mesures de restriction des usages de l'eau**  
**de la zone d'alerte de l'Hers-Mort non-réalimenté placée en crise**  
**(pilotage Préfet de la Haute-Garonne)**



Les restrictions de prélèvements d'eau dans le département de la Haute-Garonne : pour tous les usages à partir d'un pompage direct dans un cours d'eau ou sa nappe d'accompagnement

D'après l'arrêté préfectoral pour application à compter du 20 Juillet à 08h00



**Quels cours d'eau sont impactés par les restrictions ?**

Sont concernés par les restrictions :

- les prélèvements dans les cours d'eau des zones indiquées en niveau d'alerte, d'alerte renforcée ou de crise dans la carte
- les prélèvements souterrains situés à une distance inférieure à 100 m de ces cours d'eau.

Dans les zones en niveau de vigilance, il n'y a pas de restrictions imposées mais l'ensemble des usagers sont invités à prendre toutes mesures d'économies d'eau. Une communication adaptée doit être menée à tous niveaux.

**ANNEXE 7 (2/2) :**  
**mesures de restriction des usages de l'eau**  
**de la zone d'alerte de l'Hers-Mort non-réalimenté placée en crise**  
**(pilotage Préfet de la Haute-Garonne)**



**Les restrictions de prélèvements d'eau dans le département de la Haute-Garonne : pour tous les usages à partir d'un pompage direct dans un cours d'eau ou sa nappe d'accompagnement**

**Quels usagers et usages sont concernés par les restrictions ?**

Quel que soit l'usage de l'eau prélevée (irrigation agricole, arrosage de terrains de sport, d'espaces verts, de potagers...), tous les usagers ayant un point de prélèvement dans les cours d'eau pré-cités ou dans leurs nappes d'accompagnement, comme les collectivités, les professionnels agricoles, les particuliers...

**Ne sont pas concernés...**

- les prélèvements indispensables à la santé, la salubrité publique ou à la sécurité civile et militaire (notamment la lutte incendie) ;
- les prélèvements pour l'abreuvement des animaux, les piscicultures et les parcs à volailles.
- les prélèvements d'eau potable ;
- les prélèvements indispensables à la santé, la salubrité publique ou à la sécurité civile (notamment la lutte incendie) ;
- les prélèvements pour l'abreuvement des animaux, les piscicultures et les parcs à volailles.

**Quand s'appliquent les restrictions ?**

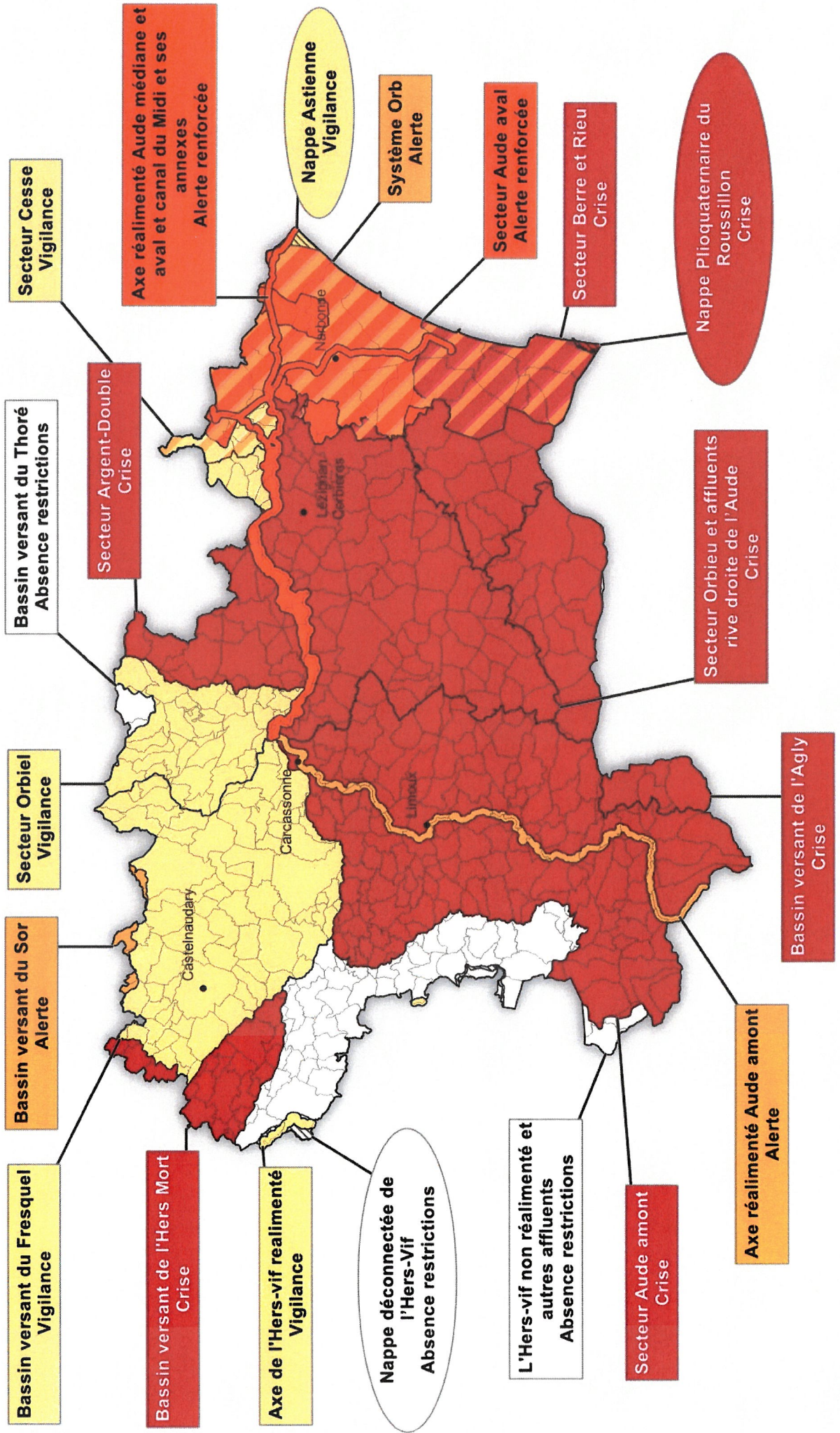
En CRISE, les prélèvements pour l'irrigation agricole sont interdits (sauf si cultures dérogatoire cf règle secteur alerte renforcée). Pour les autres usagers, en crise, les principales restrictions sont les suivantes (voir arrêté pour le détail)

- L'arrosage des jardins potagers est interdit de 8h à 20 h
- L'arrosage des pelouses, des massifs fleurs, des jardins d'agrément, des espaces verts est interdit.
- L'arrosage des terrains de sport est interdit
- Le lavage de véhicules et engins nautiques privés chez les particuliers est interdit
- Le nettoyage des façades, toitures, trottoirs, voiries et autres surfaces imperméabilisées est interdit
- Le remplissage de piscines familiales est interdit
- L'alimentation des fontaines publiques et privées d'ornement en circuit ouvert est interdit

Pour les secteurs en ALERTE RENFORCÉE, les prélèvements pour l'irrigation agricole sont interdits 3,5 jours par semaines sur les créneaux suivants : du lundi 8h au mardi 8h - du mercredi 8h au jeudi 8h - du vendredi 8h au samedi 8h - le dimanche de 8h à 20h

Pour les autres usagers, en alerte renforcée, les principales restrictions sont les suivantes (voir arrêté pour le détail)

- L'arrosage des jardins potagers est interdit de 8h à 20 h
- L'arrosage des pelouses, des massifs fleurs, des jardins d'agrément, des espaces verts est interdit
- L'arrosage des terrains de sport est interdit de 8h à 20h
- Le lavage de véhicules et engins nautiques privés chez les particuliers est interdit
- Le nettoyage des façades, toitures, trottoirs, voiries et autres surfaces imperméabilisées est interdit
- Le remplissage de piscines familiales est interdit (sauf remise à niveau et premier remplissage si les travaux ont débuté avant les premières restrictions)
- L'alimentation des fontaines publiques et privées d'ornement en circuit ouvert est interdit





**Annexe 8 à l'arrêté préfectoral n°DDTM-SAFEB-2024-023 portant mise en place de mesures de restrictions provisoires des usages de l'eau liées à l'état de la sécheresse**

Usagers P= Particulier E= Entreprise C= Collectivité A= Exploitant agricole	Usages	Origine de la ressource en eau concernée par la mesure de restriction	
		Milieux naturels concernés : - nappes superficielles - aquifères Ces ressources sont identifiées et cartographiées aux annexes 4 et 5 de l'arrêté.	Niveau d'alerte d'implantation de la ressource : - stable - instable

**Mesures de limitation ou d'interdiction des usages de l'eau ou des activités selon le niveau de gravité de l'étage**

ALERTE		ALERTE RENFORCEE		CRISE	
P	E	C	A		
<b>1 - Irrigation agricole et arrosage</b>					
X	X	X	X	A défaut d'un règlement d'arrosage tel que défini dans l'arrêté cadre sécheresse, <b>Réduction des prélèvements de 50 % se traduisant par l'interdiction de prélever de 8 heures à 20 heures en situation d'alerte renforcée.</b>	<b>Interdiction des prélèvements</b> sauf dérogations prévues dans l'arrêté restriction.
X	X	X	X	A défaut d'un règlement d'arrosage tel que défini dans l'arrêté cadre sécheresse, <b>Réduction des prélèvements de 30 % par l'interdiction de prélever de 11 heures à 18 heures en situation d'alerte.</b>	Interdiction de prélever de 8h à 20h
X	X	X	X	A défaut d'un règlement d'arrosage tel que défini dans l'arrêté cadre sécheresse, <b>Réduction des prélèvements de 30 % par l'interdiction de prélever de 11 heures à 18 heures en situation d'alerte.</b>	Interdiction de prélever de 8h à 20h
X	X	X	X	Sans objet	Interdiction de prélever de 8h à 20h
X	X	X	X	Sans objet	Interdiction de prélever de 8h à 20h
X	X	X	X	Interdiction d'arrosage des espaces vert et du maintien des fontaines publiques en circuit ouvert.	
X	X	X	X	Interdiction de 11h00 à 18h00	Interdiction d'arroser de 8h à 20h
X	X	X	X	Interdiction de 11h00 à 18h00	Interdiction des prélèvements Sauf dérogations prévues dans l'arrêté restriction (ex de l'abreuvement des troupeaux et de la préparation de produits phytosanitaires).

<b>2 - Lavage et nettoyage</b>					
X	X	X	X	Le lavage des voitures et engins nautiques est interdit en dehors des installations professionnelles de lavage pouvant justifier d'un système de recyclage de l'eau à hauteur de 70 % sauf pour les véhicules ayant une obligation réglementaire (sanitaires, alimentaires ou techniques) et pour les organismes liés à la sécurité publique.	
X	X	X	X	Obligation d'affichage des mesures de restriction et des niveaux de gravités par les gestionnaires des stations de lavage.	
X	X	X	X	Interdiction totale	
X	X	X	X	Interdiction totale sauf impératifs sanitaires, sécuritaires.	

### 3 - Loisirs

X				oui	oui	Interdiction Sauf pour le premier remplissage si le chantier avait débuté avant les premières restrictions et la remise à niveau, autorisée entre 20h00 et 8h00. La vidange des piscines publiques est soumise à autorisation.	La remise à niveau est autorisée entre 20h00 et 8h00.
X	X		oui	oui	Remise en eau et renouvellement sanitaire autorisé.		
X	X		oui	sans objet	Interdiction totale, sauf impératif sanitaire soumis à la validation préalable de l'AFRS.		
X	X		oui	oui	Interdiction totale		
X	X		oui	oui	Interdiction totale		
X	X	X	oui	sans objet	Sans objet	Sans objet	Les activités de loisirs nécessitant de marcher dans l'eau (canyoning, ruisseling,...) sont interdites dans les réservoirs biologiques inscrits au schéma directeur d'aménagement et de gestion des eaux (SDAGE) 2022-2027 du bassin Rhône-Méditerranée, approuvé le 21 mars 2022.
X	X		oui	sans objet	Interdiction totale		
X			oui	sans objet	Les prélèvements d'eau pour la chasse sont réduits de 30 %	Les prélèvements d'eau pour la chasse sont réduits de 50%.	Les prélèvements d'eau pour la chasse sont interdits.
X	X		oui	oui	Interdiction de 8h00 à 20h00		L'arrosage des espaces sportifs de toute nature est interdit à l'exception de 2 (deux) nuits par semaine, dans la limite de 4 heures par nuit, dès lors que la déclaration en est faite auprès du service de police de l'eau. A l'appui d'un compteur volumétrique, un registre de prélèvement devra être rempli hebdomadairement. Cette disposition concerne également l'arrosage exercé à l'appui d'une ressource compensée, sécurisée.  Les dispositions ci-dessus ne s'appliquent pas aux terrains d'entraînement ou de compétition de niveau « Elite ». Sur ces terrains, l'arrosage est autorisé dans la limite de 300 m <sup>2</sup> par semaine et par terrain, dès lors que la déclaration en est faite auprès du service de police de l'eau. A l'appui d'un compteur volumétrique, un registre de prélèvement devra être rempli hebdomadairement. Cette disposition concerne également l'arrosage exercé à l'appui d'une ressource compensée, sécurisée.
X	X		oui	oui	Interdit de 8 heures à 20 heures Un registre de prélèvement devra être rempli hebdomadairement.		Interdiction totale.
X	X		oui	sans objet	Mesures définies à l'article 10 de l'arrêté préfectoral portant définition d'un plan d'action sécheresse dans le département de l'Aude		
X	X	X	oui	oui	Le 1 <sup>er</sup> remplissage des plans d'eau et des canaux d'agrément est interdite. Le maintien du niveau des plans d'eau est interdit de 11 heures à 18 heures.		Le 1 <sup>er</sup> remplissage des plans d'eau et des canaux d'agrément est interdite. Le maintien du niveau des plans d'eau est interdit de 8 heures à 20 heures.  Le maintien du niveau des plans d'eau est interdit.



