

Les réponses se trouvent sur le stand de l'association Lancié Histoire et Patrimoine, et ont été découvertes lors de nos rencontres, balades, sorties et conférences !



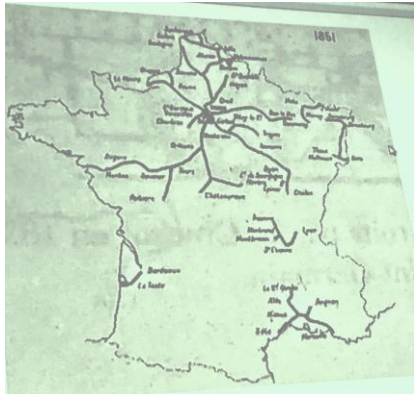
<p><b>1- Qu'indique cette pierre en bordure d'un chemin de vignes de Lancié, côté Fleurie ?</b> (balade du 4 nov 23)</p> 	<p><b>2- Il y avait des mines à Romanèche Thorins : quel minerai était exploité?</b> (sortie du 4 déc 23)</p> 	<p><b>3- Que signifie ce monogramme ? A quoi servait-il ?</b> (conférence du 10 nov 23)</p> 
--	--	---

**4- A quel siècle remonte la construction du premier pont de Mâcon ?... et la création des quais, pour quelle utilité ?** (conférence du 10 nov 23)

**5- Que sont les « communaux » des Bruyères à Lancié ?**  
(réunion du 15 avril 23)

**6- Le musée du Compagnonnage à Romanèche Thorins abritait l'école de Stéréotomie... que signifie ce terme ?** (sortie du 4 déc 23)

**7- A partir de quelle date trouve-t-on les premières traces de l'hôpital de Beaujeu ?**  
Et de quand date l'hôpital en France ? (sortie du 12 mars 24 : Exposition 8 siècles d'histoire de l'hôpital)

<p><b>8- A quelle usine appartenait la grande cheminée située sur la RN6 à Belleville en Beaujolais ? Qu'y fabriquait-on ?</b> (sortie du 6 avril 24)</p> 	<p><b>9- En quelles années a été construite la tour des archives départementales de Mâcon ? Combien d'étages comporte-t-elle ?</b> (sortie du 25 avril 24)</p> 	<p><b>10- Que représente cette carte ?</b> (conférence du 11 mai 24)</p> 
---	--	--

Pensez à noter la **balade historique, lors de la journée du patrimoine : samedi 21 septembre, rdv 8h45, Place des Pasquiers**, à la découverte de Lancié, son activité économique et agricole dans les années 50. Gratuit.