

Groupement d'entreprises:

**DEPARTEMENT DE LA MOSELLE**  
**VILLE DE ROMBAS**  
 Rue des Artisans

**PLAN DE RECOLEMENT**

Zone Industrielle du Canal  
 54250 CHAMPIGNEULLES  
 Tél : 03 83 38 81 81  
 Fax : 03 83 31 21 40

Service	Dessiné par	Approuvé par	Date d'origine	Fichier
BE-CU	N.BLAYDA	E.LEHNERT	09/03/2022	plan Rec-ROMBAS.dwg

Ind	Date.	Dessiné par	Vérifié par	Approuvé par	Modifications / Observations
0	09/03/2022	N.BLAYDA	C.MAQUA	E.LEHNERT	EMISSION ORIGINALE

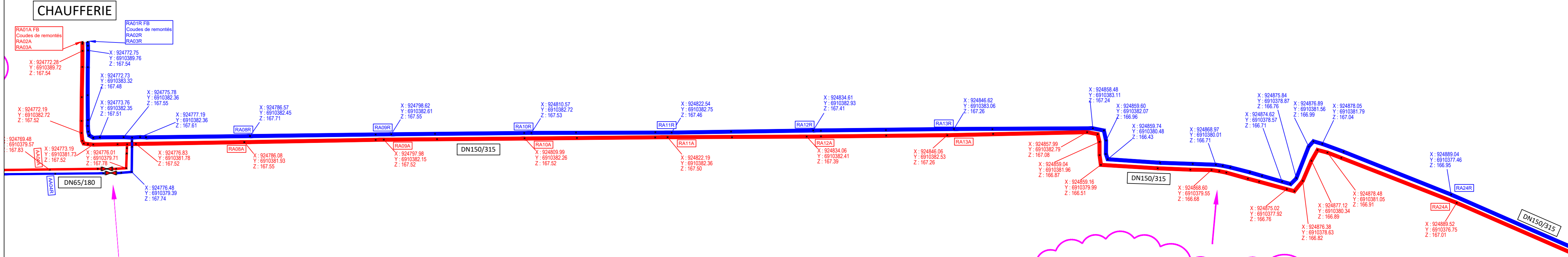
Prestation de relevé géoréférencé:  
 MULLER TP  
 Zac Bellefontaine - Rue de la Promenade  
 57880 Rosselange  
 N° de certification: 2017-08-024 / fin de validité: 21/08/2023

Pression de calcul:	8 bars	Projection cartographique :	LAMBERT CC48
température de calcul :	110°C	Système altimétrique :	IGN 69

Type de Plan:  APS  PRO  EXE  REC

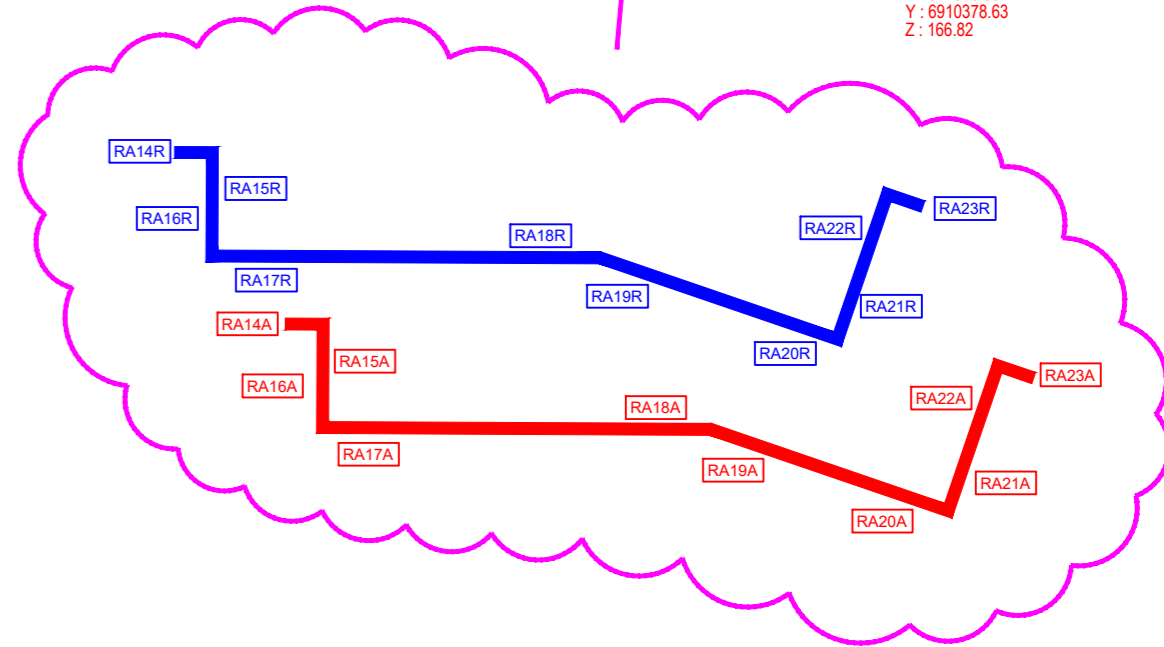
Code rappel.	Code postal	Format	Echelle	N° Plan	Indice
15198	57120	880 x 300	1/200	01	0

CE PLAN EST LA PROPRIETE DE GNT, IL NE PEUT ETRE NI REPRODUIT, NI UTILISE SANS SON AUTORISATION



**Légende**

X: 4.19 Y: 24.20 Z: 0.00	Coordonnées GPS Tube aller	X: 16.84 Y: 24.10 Z: 0.00	Coordonnées GPS Tube retour
	Coude Pré-isolé		Vanne Pré-isolée
	Té parallèle Pré-isolé		Vidange
	Té à saut Pré-isolé		Purge
	Lyre		Réduction Pré-isolée
	DETECTION CABLE CUIVRE		DETECTION CABLE ETAME



H:\03 - TRANSMISSION DOCUMENTS\17 - LOGO@MULLER TP.png

H:\03 - TRANSMISSION DOCUMENTS\17 - LOGO@EM.png

H:\03 - TRANSMISSION DOCUMENTS\17 - LOGO@MULLER TP.png

**Groupement d'entreprises:**

**DEPARTEMENT DE LA MOSELLE**  
**VILLE DE ROMBAS**  
Rue des Artisans

**PLAN DE RECOLEMENT**

Zone Industrielle du Canal  
54250 CHAMPIGNEULLES  
Tél : 03 83 38 81 81  
Fax : 03 83 31 21 40

Service	Dessiné par	Approuvé par	Date d'origine	Fichier
BE-CU	N.BLAYDA	E.LEHNERT	09/03/2022	plan Rec-ROMBAS.dwg

Ind	Date	Dessiné par	Vérifié par	Approuvé par	Modifications / Observations
0	09/03/2022	N.BLAYDA	C.MAQUA	E.LEHNERT	EMISSION ORIGINALE

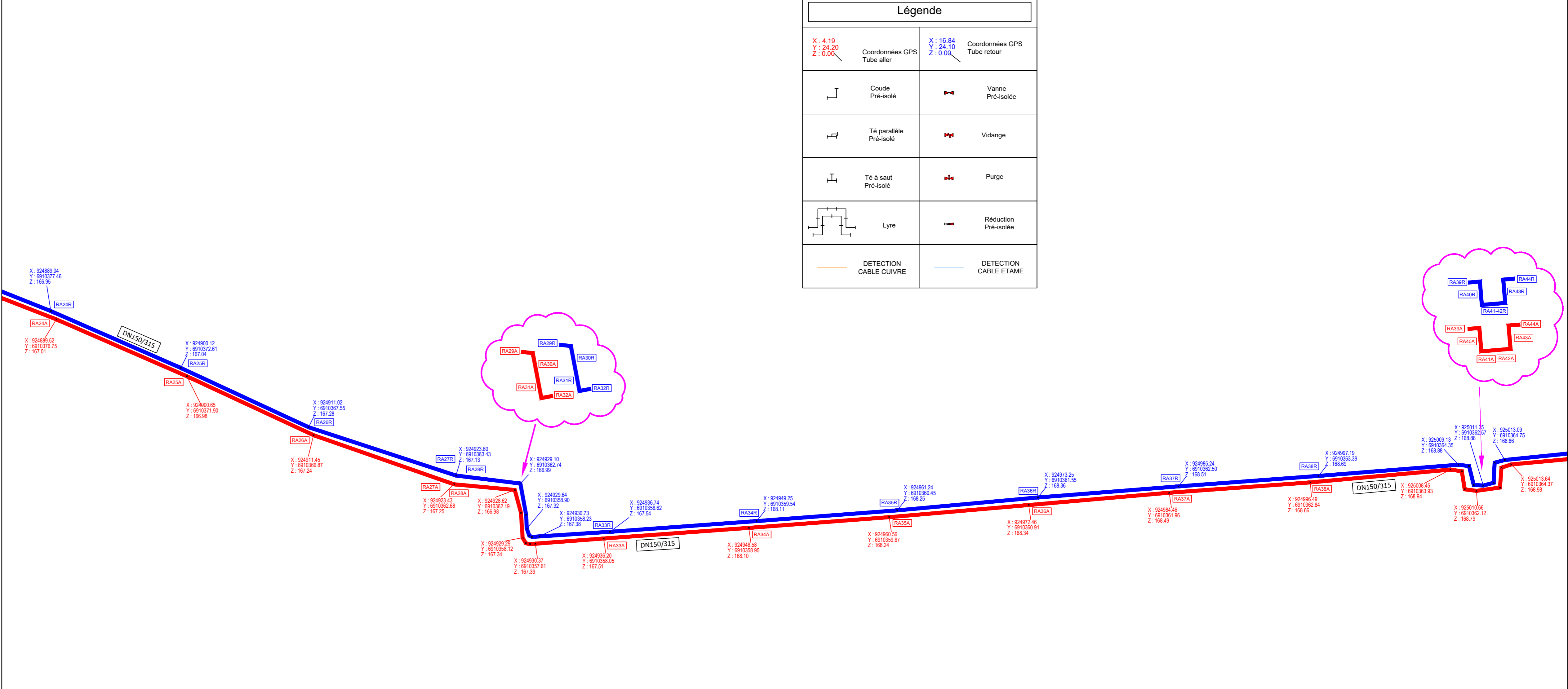
**Prestation de relevé géoréférencé:**  
MULLER TP  
Zac Bellefontaine - Rue de la Promenade  
57780 Rosselange  
N° de certification: 2017-08-024 / fin de validité: 21/08/2023

<b>Pression de calcul:</b>	<b>8 bars</b>	<b>Projection cartographique :</b>	<b>LAMBERT CC48</b>
<b>température de calcul :</b>	<b>110°C</b>	<b>Système altimétrique :</b>	<b>IGN 69</b>

Type de Plan:  APS  PRO  EXE  REC

Code rappel.	Code postal	Format	Echelle	N° Plan	Indice
15198	57120	880 x 300	1/200	02	0

CE PLAN EST LA PROPRIETE DE GNT, IL NE PEUT ETRE NI REPRODUIT, NI UTILISE SANS SON AUTORISATION



H103 - TRANSMISSION DOCUMENTS17 - LOGOS/CPNE ENERGIE.png

H103 - TRANSMISSION DOCUMENTS17 - LOGOS/EM.png

H103 - TRANSMISSION DOCUMENTS17 - LOGOS/MULLER TP.png

Groupement d'entreprises:

**DEPARTEMENT DE LA MOSELLE**  
**VILLE DE ROMBAS**  
 Rue des Artisans

**PLAN DE RECOLEMENT**

Zone Industrielle du Canal  
 54250 CHAMPIGNEULLES  
 Tél : 03 83 38 81 81  
 Fax : 03 83 31 21 40

Service	Dessiné par	Approuvé par	Date d'origine	Fichier
BE-CU	N.BLAYDA	E.LEHNERT	09/03/2022	plan Rec-ROMBAS.dwg

Ind	Date	Dessiné par	Vérifié par	Approuvé par	Modifications / Observations
0	09/03/2022	N.BLAYDA	C.MAQUA	E.LEHNERT	EMISSION ORIGINALE

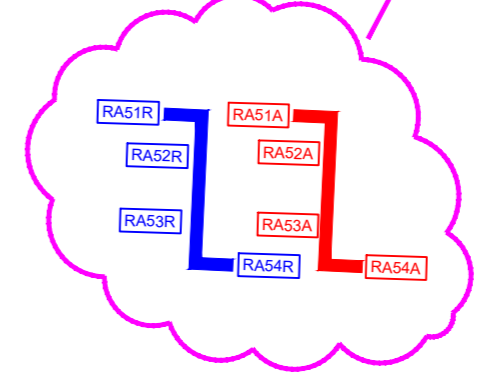
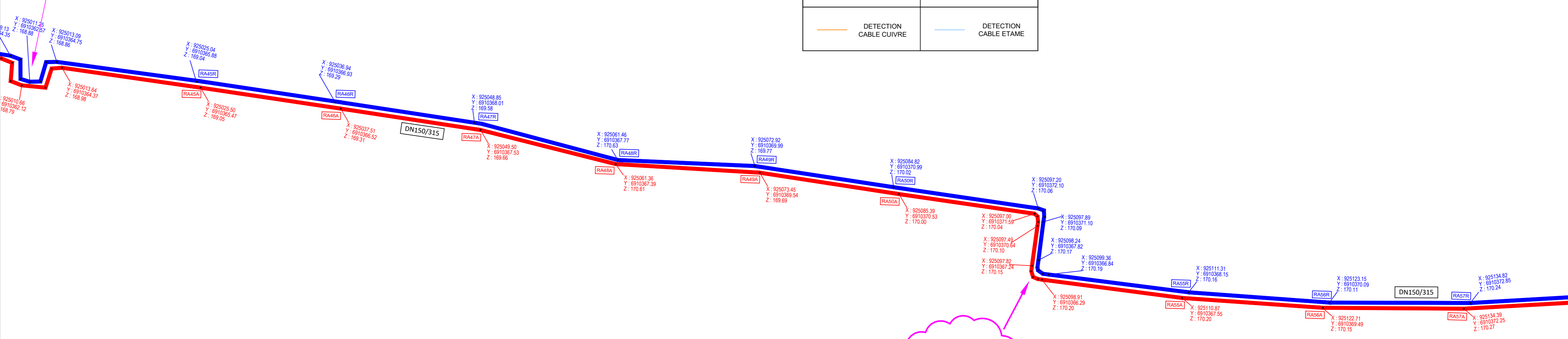
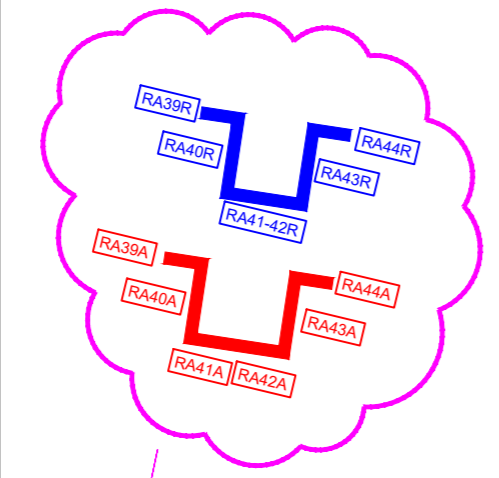
Prestation de relevé géoréférencé:  
 MULLER TP  
 Zac Bellefontaine - Rue de la Promenade  
 57780 Rosselange  
 N° de certification: 2017-08-024 / fin de validité: 21/08/2023

Pression de calcul:	8 bars	Projection cartographique:	LAMBERT CC48
température de calcul:	110°C	Système altimétrique:	IGN 69

Type de Plan:  APS  PRO  EXE  REC

Code rappel.	Code postal	Format	Echelle	N° Plan	Indice
15198	57120	880 x 300	1/200	03	0

CE PLAN EST LA PROPRIETE DE GNT, IL NE PEUT ETRE NI REPRODUIT, NI UTILISE SANS SON AUTORISATION



Légende			
X : 4.19 Y : 24.20 Z : 0.00	Coordonnées GPS Tube aller	X : 16.84 Y : 24.10 Z : 0.00	Coordonnées GPS Tube retour
	Coude Pré-isolé		Vanne Pré-isolée
	Té parallèle Pré-isolé		Vidange
	Té à saut Pré-isolé		Purge
	Lyre		Réduction Pré-isolée
	DETECTION CABLE CUIVRE		DETECTION CABLE ETAME

H103 - TRANSMISSION DOCUMENTS17 - LOGOS/ENERGIE.png

H103 - TRANSMISSION DOCUMENTS17 - LOGOS/ENERGIE.png

H103 - TRANSMISSION DOCUMENTS17 - LOGOS/MULLER TP.png

H103 - TRANSMISSION DOCUMENTS17 - LOGOS/MULLER TP.png

**Groupement d'entreprises:**

**DEPARTEMENT DE LA MOSELLE**  
**VILLE DE ROMBAS**  
 Rue des Artisans-Rue François Lapierre

**PLAN DE RECOLEMENT**

Zone Industrielle du Canal  
 54250 CHAMPIGNEULLES  
 Tél : 03 83 38 81 81  
 Fax : 03 83 31 21 40

Service	Dessiné par	Approuvé par	Date d'origine	Fichier
BE-CU	N.BLAYDA	E.LEHNERT	09/03/2022	plan Rec-ROMBAS.dwg

Ind	Date	Dessiné par	Vérifié par	Approuvé par	Modifications / Observations
0	09/03/2022	N.BLAYDA	C.MAQUA	E.LEHNERT	EMISSION ORIGINALE

H103 - TRANSMISSION DOCUMENTS17 - LOGOS/MULLER TP.png

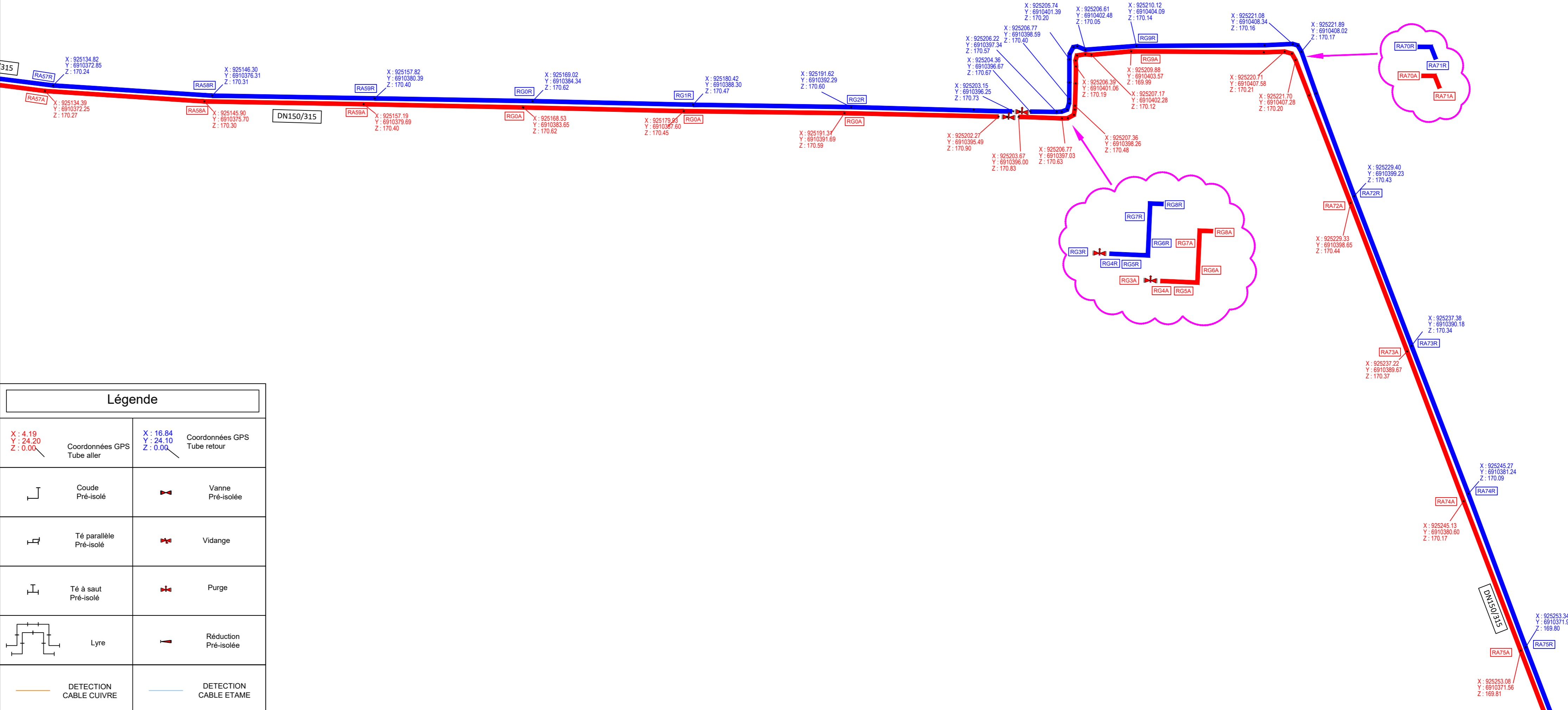
**Prestation de relevé géoréférencé:**  
 MULLER TP  
 Zac Bellefontaine - Rue de la Promenade  
 57860 Rosselange  
 N° de certification: 2017-08-024 / fin de validité: 21/08/2023

<b>Pression de calcul:</b>	<b>8 bars</b>	<b>Projection cartographique :</b>	<b>LAMBERT CC48</b>
<b>température de calcul :</b>	<b>110°C</b>	<b>Système altimétrique :</b>	<b>IGN 69</b>

Type de Plan:  APS  PRO  EXE  REC

Code rappel.	Code postal	Format	Echelle	N° Plan	Indice
15198	57120	880 x 300	1/200	04	0

CE PLAN EST LA PROPRIETE DE GNT, IL NE PEUT ETRE NI REPRODUIT, NI UTILISE SANS SON AUTORISATION



**Légende**

X : 4.19 Y : 24.20 Z : 0.00	Coordonnées GPS Tube aller	X : 16.84 Y : 24.10 Z : 0.00	Coordonnées GPS Tube retour
	Coude Pré-isolé		Vanne Pré-isolée
	Té parallèle Pré-isolé		Vidange
	Té à saut Pré-isolé		Purge
	Lyre		Réduction Pré-isolée
	DETECTION CABLE CUIVRE		DETECTION CABLE ETAME



H103 - TRANSMISSION DOCUMENTS17 - LOGOSICPNE ENERGIE.png

H103 - TRANSMISSION DOCUMENTS17 - LOGOSICPNE.png

H103 - TRANSMISSION DOCUMENTS17 - LOGOSMULLER TP.png

H103 - TRANSMISSION DOCUMENTS17 - LOGOSMULLER TP.png

**Groupement d'entreprises:**

**DEPARTEMENT DE LA MOSELLE**  
**VILLE DE ROMBAS**  
 Rue Raymond Mondon-Allée du Gai Logis

# PLAN DE RECOLEMENT

Zone Industrielle du Canal  
 54250 CHAMPIGNEULLES  
 Tél : 03 83 38 81 81  
 Fax : 03 83 31 21 40

Service	Dessiné par	Approuvé par	Date d'origine	Fichier
BE-CU	N.BLAYDA	E.LEHNERT	18/05/2021	plan Rec-ROMBAS.dwg

Ind	Date	Dessiné par	Vérifié par	Approuvé par	Modifications / Observations
0	18/05/2021	N.BLAYDA	C.MAQUA	E.LEHNERT	EMISSION ORIGINALE

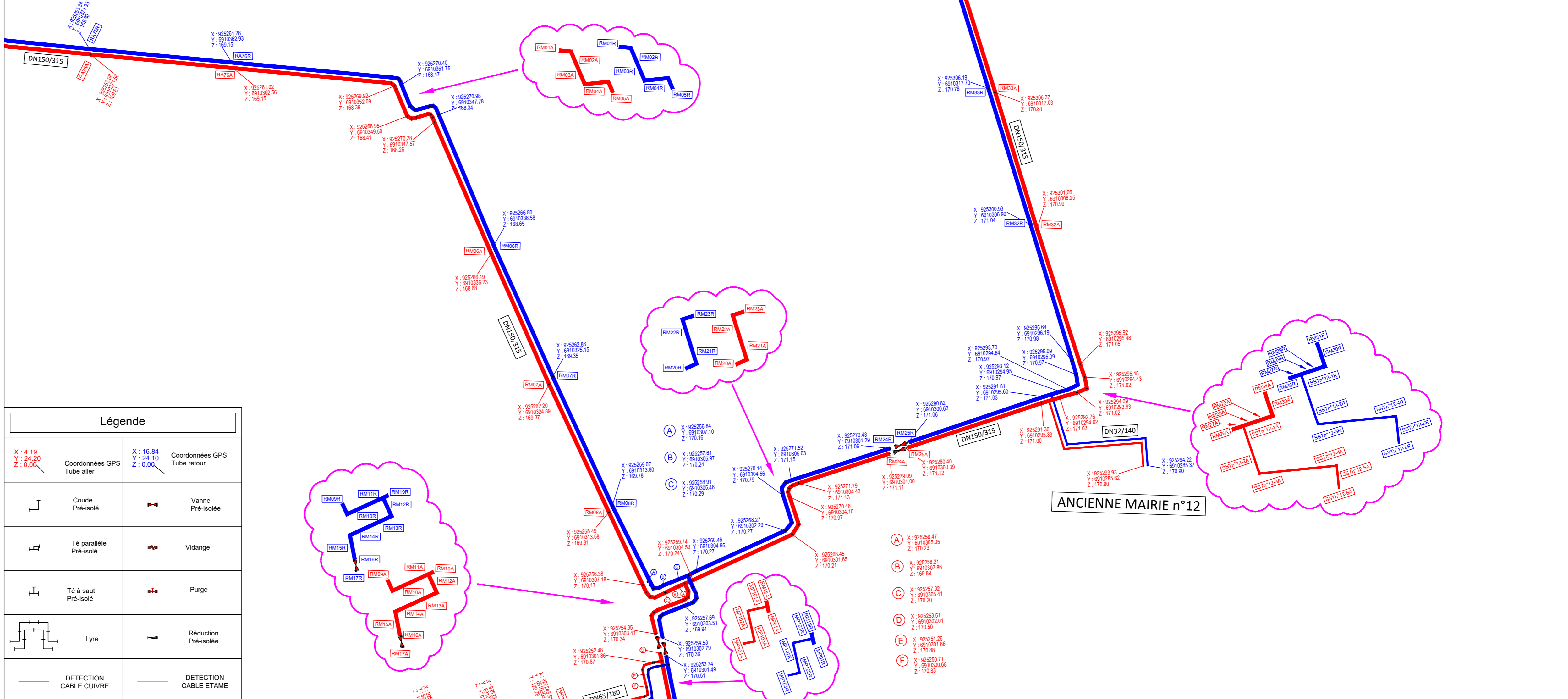
**Prestation de relevé géoréférencé:**  
 MULLER TP  
 Zac Bellefontaine - Rue de la Promenade  
 57780 Roselange  
 N° de certification: 2017-08-024 / fin de validité: 21/08/2023

<b>Pression de calcul:</b>	<b>8 bars</b>	<b>Projection cartographique :</b>	<b>LAMBERT CC48</b>
<b>température de calcul :</b>	<b>110°C</b>	<b>Système altimétrique :</b>	<b>IGN 69</b>

Type de Plan:  APS  PRO  EXE  REC

Code rappel.	Code postal	Format	Echelle	N° Plan	Indice
15198	57120	880 x 300	1/200	05	0

CE PLAN EST LA PROPRIETE DE GNT, IL NE PEUT ETRE NI REPRODUIT, NI UTILISE SANS SON AUTORISATION



## Légende

X: 4.19 Y: 24.20 Z: 0.00	X: 16.84 Y: 24.10 Z: 0.00	Coordonnées GPS Tube aller	Coordonnées GPS Tube retour
		Coude Pré-isolé	Vanne Pré-isolée
		Té parallèle Pré-isolé	Vidange
		Té à saut Pré-isolé	Purge
		Lyre	Réduction Pré-isolée
		DETECTION CABLE CUIVRE	DETECTION CABLE ETAME

Groupement d'entreprises:

DEPARTEMENT DE LA MOSELLE  
VILLE DE ROMBAS  
AVENUE DU GENERAL DE GAULLE

# PLAN DE RECOLEMENT

Zone Industrielle du Canal  
54250 CHAMPIGNEULLES  
Tél : 03 83 38 81 81  
Fax : 03 83 31 21 40

Service	Dessiné par	Approuvé par	Date d'origine	Fichier
BE-CU	N.BLAYDA	E.LEHNERT	09/03/2022	plan Rec-ROMBAS.dwg

Ind	Date	Dessiné par	Vérifié par	Approuvé par	Modifications / Observations
0	09/03/2022	N.BLAYDA	C.MAGUA	E.LEHNERT	EMISSION ORIGINALE

Prestation de relevé géoréférencé:

MULLER TP  
Zac Bellefontaine - Rue de la Promenade  
5780 Rosselange  
N° de certification: 2017-08-024 / fin de validité: 21/08/2023

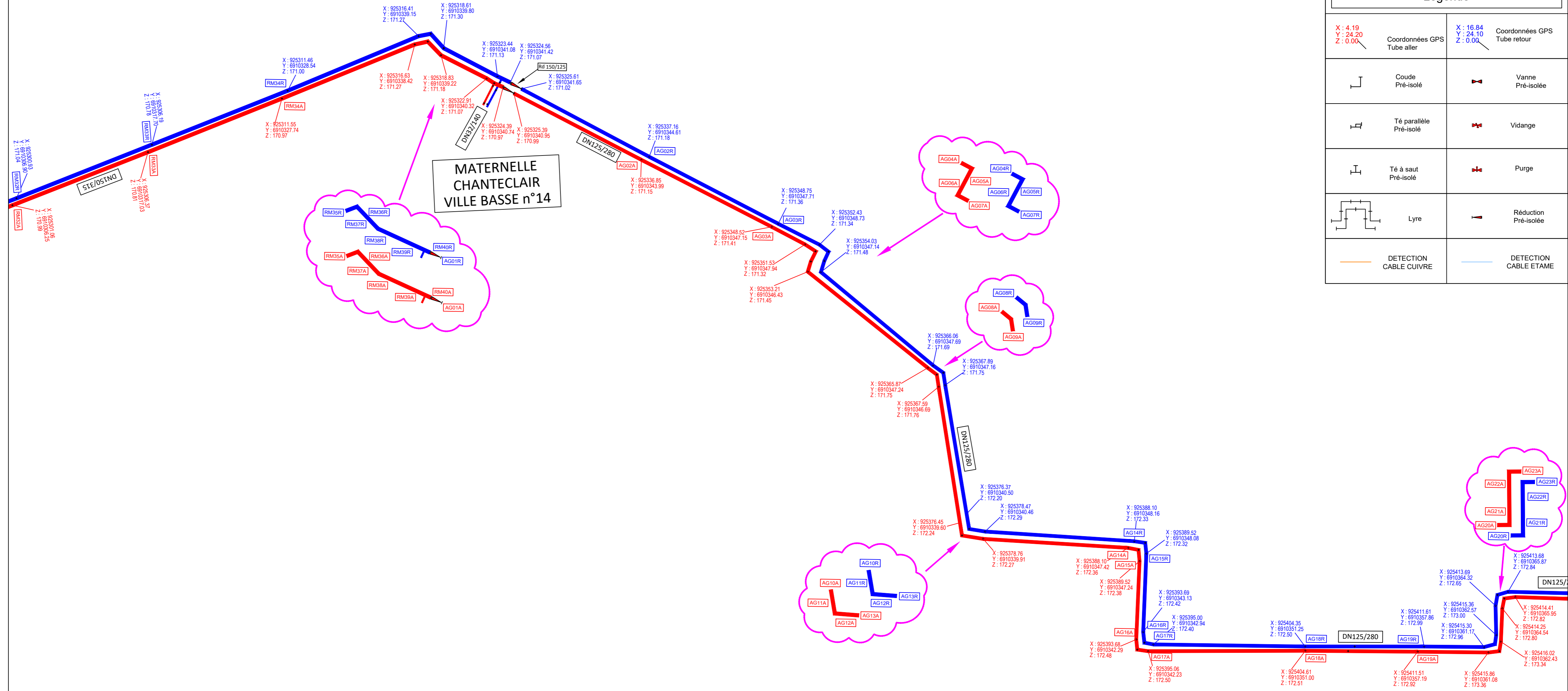
Pression de calcul:	8 bars	Projection cartographique :	LAMBERT CC48
température de calcul :	110°C	Système altimétrique :	IGN 69

Type de Plan:

APS  PRO  EXE  REC

Code rappel.	Code postal	Format	Echelle	N° Plan	Indice
15198	57120	855 x 300	1/200	06	0

CE PLAN EST LA PROPRIETE DE GNT, IL NE PEUT ETRE NI REPRODUIT, NI UTILISE SANS SON AUTORISATION



Légende			
X : 4.19 Y : 24.20 Z : 0.00	Coordonnées GPS Tube aller	X : 16.84 Y : 24.10 Z : 0.00	Coordonnées GPS Tube retour
	Coude Pré-isolé		Vanne Pré-isolée
	Té parallèle Pré-isolé		Vidange
	Té à saut Pré-isolé		Purge
	Lyre		Réduction Pré-isolée
	DETECTION CABLE CUIVRE		DETECTION CABLE ETAME



Groupement d'entreprises:

H103 - TRANSMISSION DOCUMENTS17 - LOGOENR ENERGIE.png

H103 - TRANSMISSION DOCUMENTS17 - LOGOENR TP.png

DEPARTEMENT DE LA MOSELLE  
VILLE DE ROMBAS  
RUE DE LA PAIX

# PLAN DE RECOLEMENT

Zone Industrielle du Canal  
54250 CHAMPIGNEULLES  
Tél : 03 83 38 81 81  
Fax : 03 83 31 21 40

Service	Dessiné par	Approuvé par	Date d'origine	Fichier
BE-CU	N.BLAYDA	E.LEHNERT	09/03/2022	plan Rec-ROMBAS.dwg

Ind	Date	Dessiné par	Vérifié par	Approuvé par	Modifications / Observations
0	09/03/2022	N.BLAYDA	C.MAQUA	E.LEHNERT	EMISSION ORIGINALE
1	07/06/2022	N.BLAYDA	C.MAQUA	E.LEHNERT	AJOUT PARTIE EN AERIEN

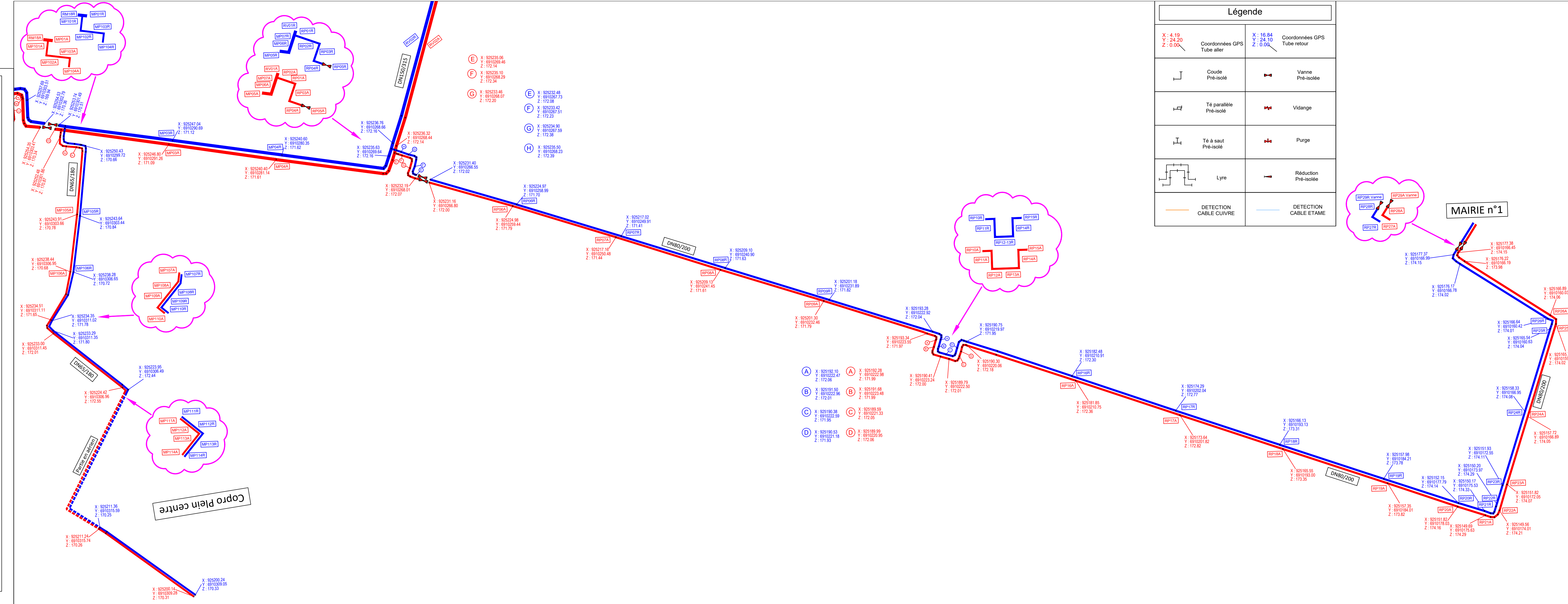
Prestation de relevé géoréférencé:  
MULLER TP  
Zac Bellefontaine - Rue de la Promenade  
57780 Rosalange  
N° de certification: 2017-08-024 / fin de validité: 21/08/2023

Pression de calcul:	8 bars	Projection cartographique :	LAMBERT CC48
température de calcul :	110°C	Système altimétrique :	IGN 69

Type de Plan:  APS  PRO  EXE  REC

Code rappel.	Code postal	Format	Echelle	N° Plan	Indice
15198	57120	1075 x 335	1/200	07	1

CE PLAN EST LA PROPRIETE DE GNT, IL NE PEUT ETRE NI REPRODUIT, NI UTILISE SANS SON AUTORISATION



**Légende**

X : 4.19 Y : 24.20 Z : 0.00	Coordonnées GPS Tube aller	X : 16.84 Y : 24.10 Z : 0.00	Coordonnées GPS Tube retour
	Coude Pré-isolé		Vanne Pré-isolée
	Té parallèle Pré-isolé		Vidange
	Té à saut Pré-isolé		Purge
	Lyre		Réduction Pré-isolée
	DETECTION CABLE CUIVRE		DETECTION CABLE ETAME

- (A) X : 925192.10  
Y : 6910222.47  
Z : 172.06
- (B) X : 925191.50  
Y : 6910222.96  
Z : 172.01
- (C) X : 925190.38  
Y : 6910222.59  
Z : 171.95
- (D) X : 925190.63  
Y : 6910221.18  
Z : 171.93
- (A) X : 925192.28  
Y : 6910222.98  
Z : 171.99
- (B) X : 925191.68  
Y : 6910223.48  
Z : 171.99
- (C) X : 925189.59  
Y : 6910221.33  
Z : 172.05
- (D) X : 925189.99  
Y : 6910220.95  
Z : 172.06

H:\03 - TRANSMISSION DOCUMENTS\17 - LOGO\GNT ENERGIE.png

H:\03 - TRANSMISSION DOCUMENTS\17 - LOGO\SEM.png

H:\03 - TRANSMISSION DOCUMENTS\17 - LOGO\MULLER TP.png

**Groupement d'entreprises:**

**DEPARTEMENT DE LA MOSELLE  
VILLE DE ROMBAS  
RUE DE VERSAILLES**

**PLAN DE RECOLEMENT**

Zone Industrielle du Canal  
54250 CHAMPIGNEULLES  
Tél : 03 83 38 81 81  
Fax : 03 83 31 21 40

Service	Dessiné par	Approuvé par	Date d'origine	Fichier
BE-CU	N.BLAYDA	E.LEHNERT	09/03/2022	plan Rec-ROMBAS.dwg

Ind	Date.	Dessiné par	Vérfié par	Approuvé par	Modifications / Observations
0	09/03/2022	N.BLAYDA	C.MAGUA	E.LEHNERT	EMISSION ORIGINALE

**Prestation de relevé géoréférencé:**  
MULLER TP  
Zac Bellefontaine - Rue de la Promenade  
57780 Rosselange  
N° de certification: 2017-08-024 / fin de validité: 21/08/2023

<b>Pression de calcul:</b>	<b>8 bars</b>	<b>Projection cartographique :</b>	<b>LAMBERT CC48</b>
<b>température de calcul :</b>	<b>110°C</b>	<b>Système altimétrique :</b>	<b>IGN 69</b>

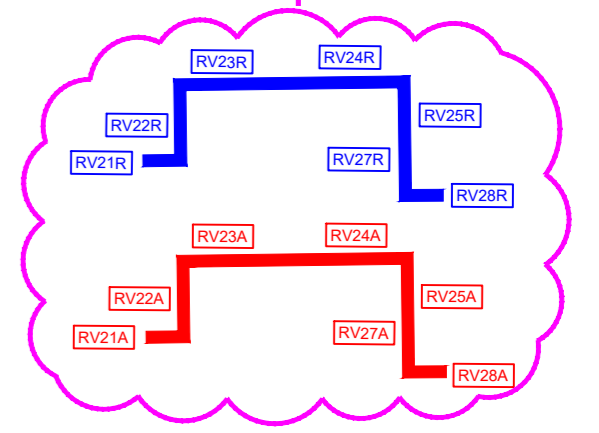
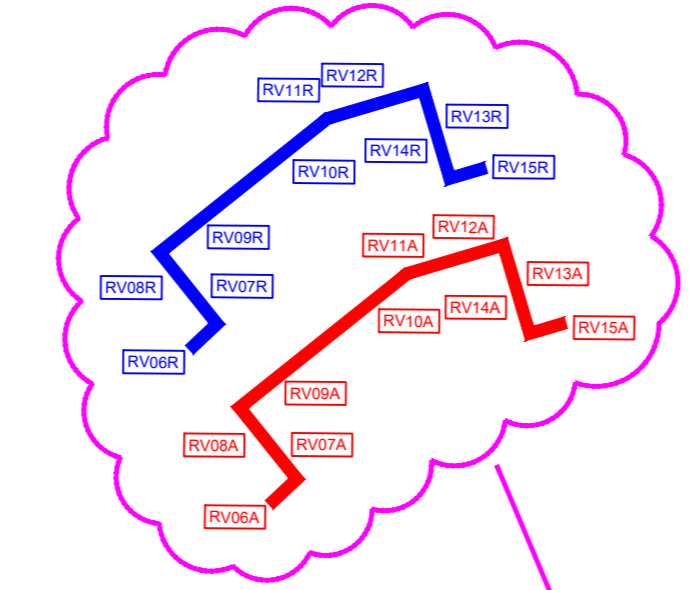

Type de Plan:  APS  PRO  EXE  REC

Code rappel.	Code postal	Format	Echelle	N° Plan	Indice
15198	57120	885 x 300	1/200	08	0

CE PLAN EST LA PROPRIETE DE GNT, IL NE PEUT ETRE NI REPRODUIT, NI UTILISE SANS SON AUTORISATION

**Légende**

X : 4.19 Y : 24.20 Z : 0.00	Coordonnées GPS Tube aller	X : 16.84 Y : 24.10 Z : 0.00	Coordonnées GPS Tube retour
	Coude Pré-isolé		Vanne Pré-isolée
	Té parallèle Pré-isolé		Vidange
	Té à saut Pré-isolé		Purge
	Lyre		Réduction Pré-isolée
	DETECTION CABLE CUIVRE		DETECTION CABLE ETAME





Groupement d'entreprises:

**DEPARTEMENT DE LA MOSELLE**  
**VILLE DE ROMBAS**  
 Rue de Versailles-Rue Gustave Charpentier  
 Rue soeur Pierre Stanislas

# PLAN DE RECOLEMENT

Zone Industrielle du Canal  
 54250 CHAMPIGNEULLES  
 Tél : 03 83 38 81 81  
 Fax : 03 83 31 21 40

Service	Dessiné par	Approuvé par	Date d'origine	Fichier
BE-CU	N.BLAYDA	E.LEHNERT	09/03/2022	plan Rec-ROMBAS.dwg

Ind	Date.	Dessiné par	Vérifié par	Approuvé par	Modifications / Observations
0	09/03/2022	N.BLAYDA	C.MAQUA	E.LEHNERT	EMISSION ORIGINALE

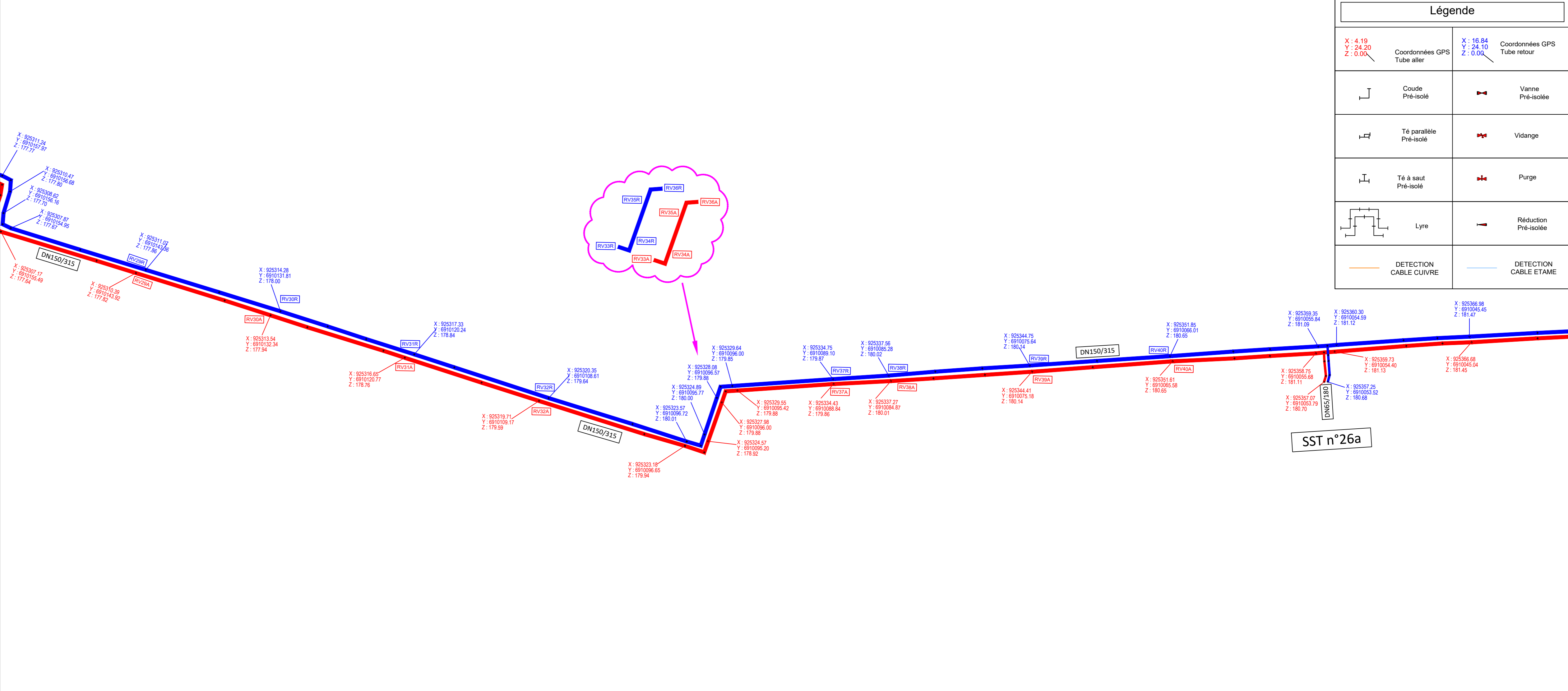
Prestation de relevé géoréférencé:  
 MULLER TP  
 Zac Bellefontaine - Rue de la Promenade  
 57780 Rosselange  
 N° de certification: 2017-08-024 / fin de validité: 21/08/2023

Pression de calcul:	8 bars	Projection cartographique :	LAMBERT CC48
température de calcul :	110°C	Système altimétrique :	IGN 69

Type de Plan:  APS  PRO  EXE  REC

Code rappel.	Code postal	Format	Echelle	N° Plan	Indice
15198	57120	880 x 300	1/200	09	0

CE PLAN EST LA PROPRIETE DE GNT, IL NE PEUT ETRE NI REPRODUIT, NI UTILISE SANS SON AUTORISATION



H103 - TRANSMISSION DOCUMENTS17 - LOGOSMOLLE TP.png

H103 - TRANSMISSION DOCUMENTS17 - LOGOSMOLLE TP.png

H103 - TRANSMISSION DOCUMENTS17 - LOGOSMOLLE TP.png

H103 - TRANSMISSION DOCUMENTS17 - LOGOSMOLLE TP.png

**DEPARTEMENT DE LA MOSELLE**  
**VILLE DE ROMBAS**

Rue Jules Massenet-Rue Gustave Charpentier

**PLAN DE RECOLEMENT**

Zone Industrielle du Canal  
 54250 CHAMPIGNEULLES  
 Tél : 03 83 38 81 81  
 Fax : 03 83 31 21 40

Service	Dessiné par	Approuvé par	Date d'origine	Fichier
BE-CU	N.BLAYDA	E.LEHNERT	09/03/2022	plan Rec-ROMBAS.dwg

Ind	Date	Dessiné par	Vérifié par	Approuvé par	Modifications / Observations
0	09/03/2022	N.BLAYDA	C.MAQUA	E.LEHNERT	EMISSION ORIGINALE
1	07/06/2022	N.BLAYDA	C.MAQUA	E.LEHNERT	AJOUT PARTIE EN AERIEN

Prestation de relevé géoréférencé:

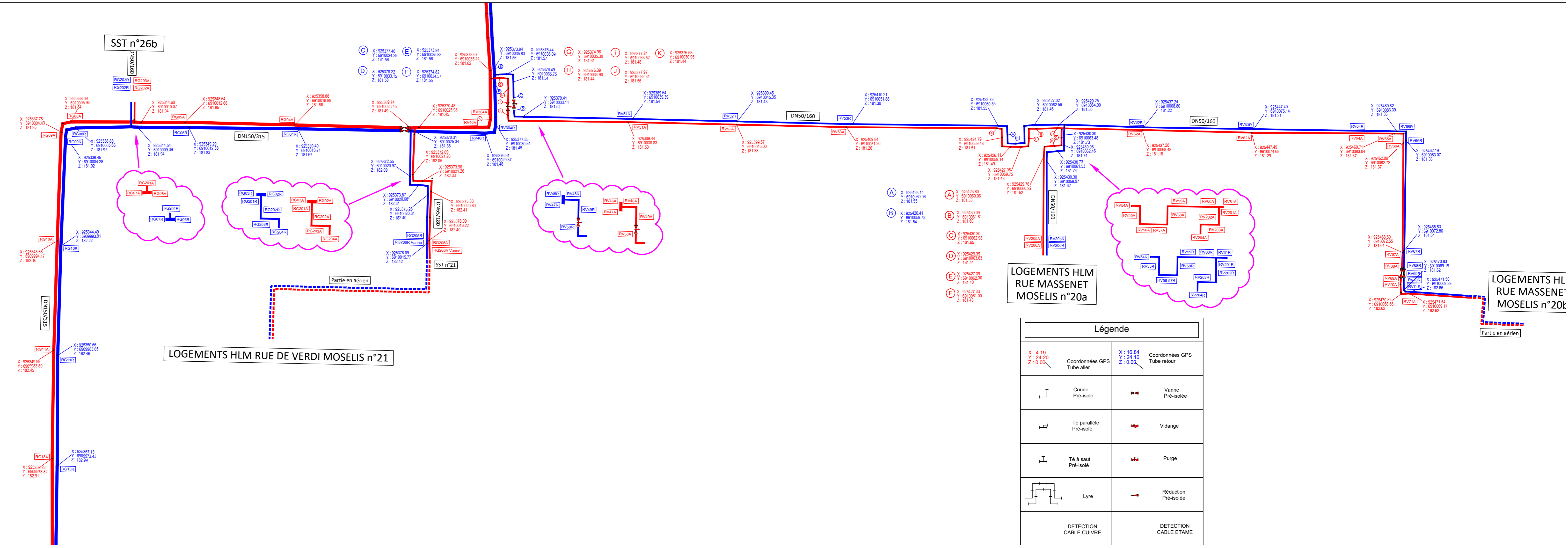
MULLER TP  
 Zac Bellefontaine - Rue de la Promenade  
 57760 Rosellelange  
 N° de certification: 2017-08-024 / fin de validité: 21/08/2023

Pression de calcul:	8 bars	Projection cartographique :	LAMBERT CC48
température de calcul :	110°C	Système altimétrique :	IGN 69

Type de Plan:  APS  PRO  EXE  REC

Code rappel.	Code postal	Format	Echelle	N° Plan	Indice
15198	57120	1100 x 300	1/200	10	1

CE PLAN EST LA PROPRIETE DE GNT, IL NE PEUT ETRE NI REPRODUIT, NI UTILISE SANS SON AUTORISATION



- (A) X: 925425.14  
Y: 6910060.06  
Z: 181.55
- (B) X: 925426.41  
Y: 6910059.73  
Z: 181.54
- (C) X: 925430.30  
Y: 6910062.98  
Z: 181.65
- (D) X: 925429.35  
Y: 6910063.63  
Z: 181.41
- (E) X: 925427.39  
Y: 6910062.30  
Z: 181.40
- (F) X: 925427.33  
Y: 6910061.00  
Z: 181.43
- (G) X: 925374.96  
Y: 6910035.30  
Z: 181.61
- (H) X: 925376.39  
Y: 6910034.90  
Z: 181.44
- (I) X: 925377.24  
Y: 6910033.52  
Z: 181.56
- (J) X: 925377.97  
Y: 6910032.34  
Z: 181.56
- (K) X: 925376.58  
Y: 6910030.95  
Z: 181.44

**LOGEMENTS HLM**  
**RUE MASSENET**  
**MOSELIS n°20a**

**LOGEMENTS HLM**  
**RUE MASSENET**  
**MOSELIS n°20b**

Légende	
X : 4.19 Y : 24.20 Z : 0.00	Coordonnées GPS Tube aller
X : 16.84 Y : 24.10 Z : 0.00	Coordonnées GPS Tube retour
	Coude Pré-isolé
	Vanne Pré-isolée
	Té parallèle Pré-isolé
	Vidange
	Té à saut Pré-isolé
	Purge
	Lyre
	Réduction Pré-isolée
	DETECTION CABLE CUIVRE
	DETECTION CABLE ETAME

H:\03 - TRANSMISSION DOCUMENTS\17 - LOGOS\BORN ENEERGIE.png

H:\03 - TRANSMISSION DOCUMENTS\17 - LOGOS\MULLER TP.png

H:\03 - TRANSMISSION DOCUMENTS\17 - LOGOS\MULLER TP.png

Groupement d'entreprises:

**DEPARTEMENT DE LA MOSELLE  
VILLE DE ROMBAS**

**Rue de Villers-Rue Claude Debussy  
Rue Gustave Charpentier**

**PLAN DE RECOLEMENT**

Zone Industrielle du Canal  
54250 CHAMPIGNEULLES  
Tél : 03 83 38 81 81  
Fax : 03 83 31 21 40

Service	Dessiné par	Approuvé par	Date d'origine	Fichier
BE-CU	N.BLAYDA	E.LEHNERT	09/03/2022	plan Rec-ROMBAS.dwg

Ind	Date	Dessiné par	Vérifié par	Approuvé par	Modifications / Observations
0	09/03/2022	N.BLAYDA	C.MAQUA	E.LEHNERT	EMISSION ORIGINALE

Prestation de relevé géoréférencé:

MULLER TP  
Zac Bellefontaine - Rue de la Promenade  
57780 Rosselange  
N° de certification: 2017-08-024 / fin de validité: 21/08/2023

Pression de calcul:	8 bars	Projection cartographique :	LAMBERT CC48
température de calcul :	110°C	Système altimétrique :	IGN 69

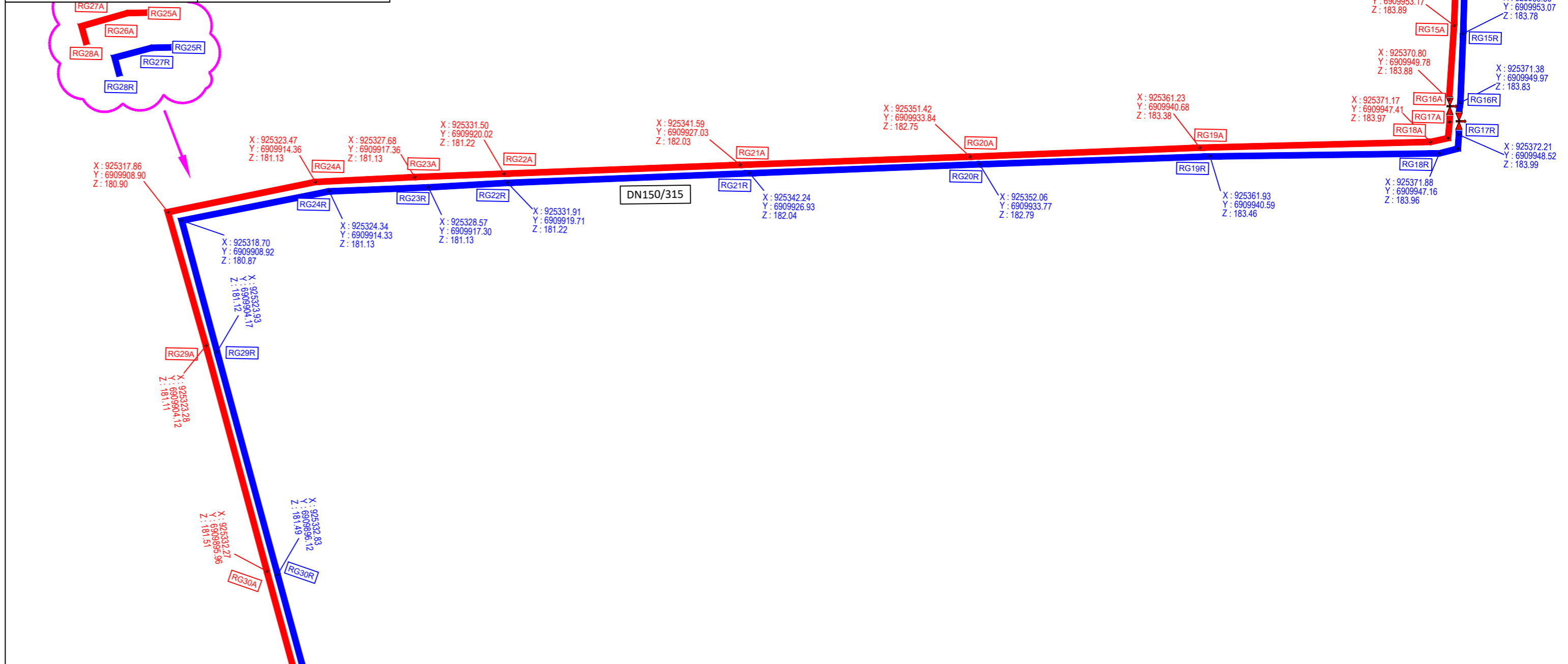
Type de Plan:  APS  PRO  EXE  REC

Code rappel.	Code postal	Format	Echelle	N° Plan	Indice
15198	57120	630 x 300	1/200	11	0

CE PLAN EST LA PROPRIETE DE GNT, IL NE PEUT ETRE NI REPRODUIT, NI UTILISE SANS SON AUTORISATION

**Légende**

X : 4.19 Y : 24.20 Z : 0.00	Coordonnées GPS Tube aller	X : 16.84 Y : 24.10 Z : 0.00	Coordonnées GPS Tube retour
	Coude Pré-isolé		Vanne Pré-isolée
	Té parallèle Pré-isolé		Vidange
	Té à saut Pré-isolé		Purge
	Lyre		Réduction Pré-isolée
	DETECTION CABLE CUIVRE		DETECTION CABLE ETAME





Groupement d'entreprises:

H103 - TRANSMISSION DOCUMENTS117 - LOGOEMER.png

H103 - TRANSMISSION DOCUMENTS117 - LOGOSMULLER TP.png

H103 - TRANSMISSION DOCUMENTS117 - LOGOSMULLER TP.png

**DEPARTEMENT DE LA MOSELLE**  
**VILLE DE ROMBAS**  
 RUE DE VILLERS  
 RUE DU PAIN BENIT

**PLAN DE RECOLEMENT**

Zone Industrielle du Canal  
 54250 CHAMPIGNEULLES  
 Tél : 03 83 38 81 81  
 Fax : 03 83 31 21 40

Service	Dessiné par	Approuvé par	Date d'origine	Fichier
BE-CU	N.BLAYDA	E.LEHNERT	09/03/2022	plan Rec-ROMBAS.dwg

Ind	Date.	Dessiné par	Vérifié par	Approuvé par	Modifications / Observations
0	09/03/2022	N.BLAYDA	C.MAQUIA	E.LEHNERT	EMISSION ORIGINALE

Prestation de relevé géoréférencé:  
 MULLER TP  
 Zac Bellefontaine - Rue de la Promenade  
 57780 Roselange  
 N°de certification: 2017-08-024 / fin de validité: 21/08/2023

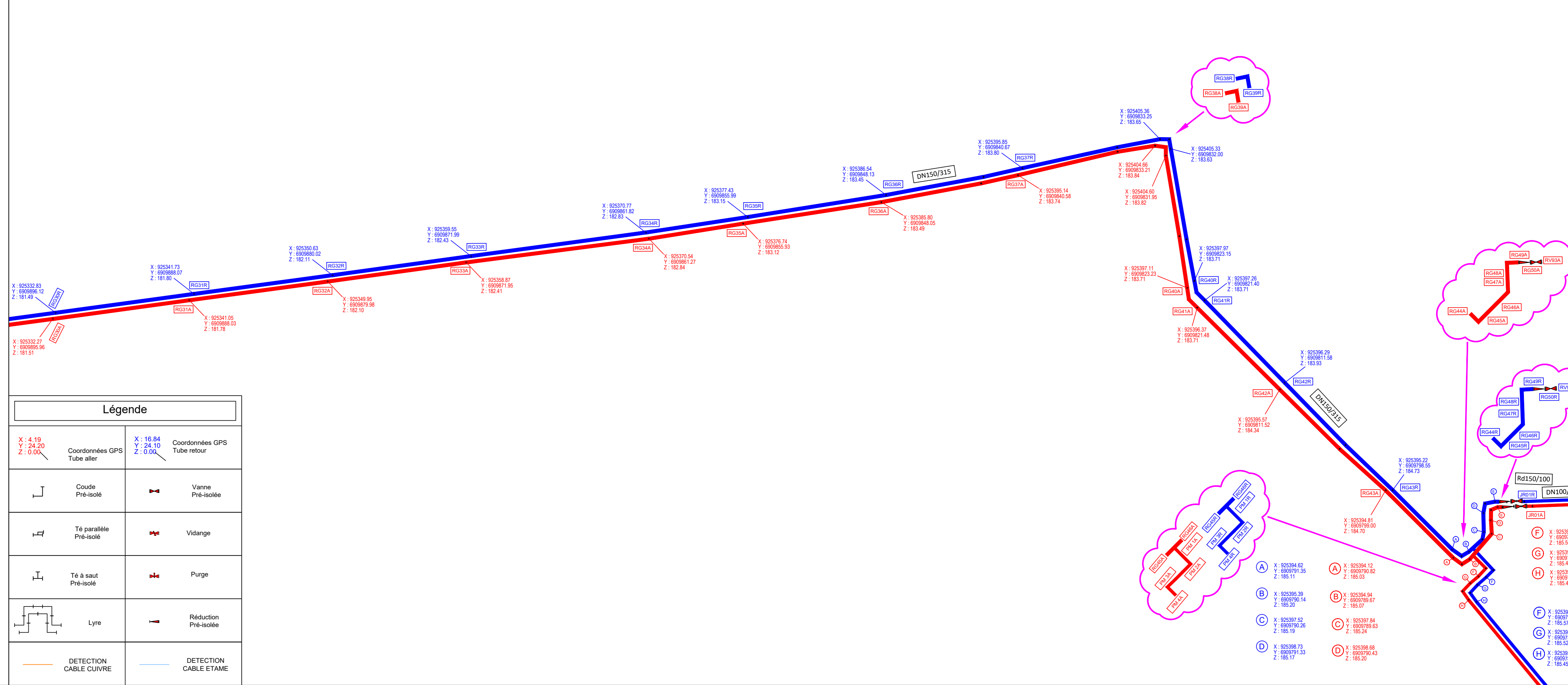
Pression de calcul:	8 bars	Projection cartographique :	LAMBERT CC48
température de calcul :	110°C	Système altimétrique :	IGN 69

Type de Plan:

APS  PRO  EXE  REC

Code rappel.	Code postal	Format	Echelle	N° Plan	Indice
15198	57120	890 x 300	1/200	12	0

CE PLAN EST LA PROPRIETE DE GNT, IL NE PEUT ETRE NI REPRODUIT, NI UTILISE SANS SON AUTORISATION



**Légende**

X : 4.19 Y : 24.20 Z : 0.00	Coordonnées GPS Tube aller	X : 16.84 Y : 24.10 Z : 0.00	Coordonnées GPS Tube retour
	Coude Pré-isolé		Vanne Pré-isolée
	Té parallèle Pré-isolé		Vidange
	Té à saut Pré-isolé		Purge
	Lyre		Réduction Pré-isolée
	DETECTION CABLE CUIVRE		DETECTION CABLE ETAME

H103 - TRANSMISSION DOCUMENTS17 - LOGOS/ENERGIE.png

H103 - TRANSMISSION DOCUMENTS17 - LOGOS/ENERGIE.png

H103 - TRANSMISSION DOCUMENTS17 - LOGOS/MULLER TP.png

H103 - TRANSMISSION DOCUMENTS17 - LOGOS/MULLER TP.png

**DEPARTEMENT DE LA MOSELLE**  
**VILLE DE ROMBAS**

**RUE DE VERSAILLES**  
**RUE GUSTAVE CHARPENTIER**

**PLAN DE RECOLEMENT**

Zone Industrielle du Canal  
 54250 CHAMPIGNEULLES  
 Tél : 03 83 38 81 81  
 Fax : 03 83 31 21 40

Service	Dessiné par	Approuvé par	Date d'origine	Fichier
BE-CU	N.BLAYDA	E.LEHNERT	09/03/2022	plan Rec-ROMBAS.dwg

Ind	Date	Dessiné par	Vérfié par	Approuvé par	Modifications / Observations
0	09/03/2022	N.BLAYDA	C.MAQUA	E.LEHNERT	EMISSION ORIGINALE
1	07/06/2022	N.BLAYDA	C.MAQUA	E.LEHNERT	AJOUT PARTIE EN AERIEN

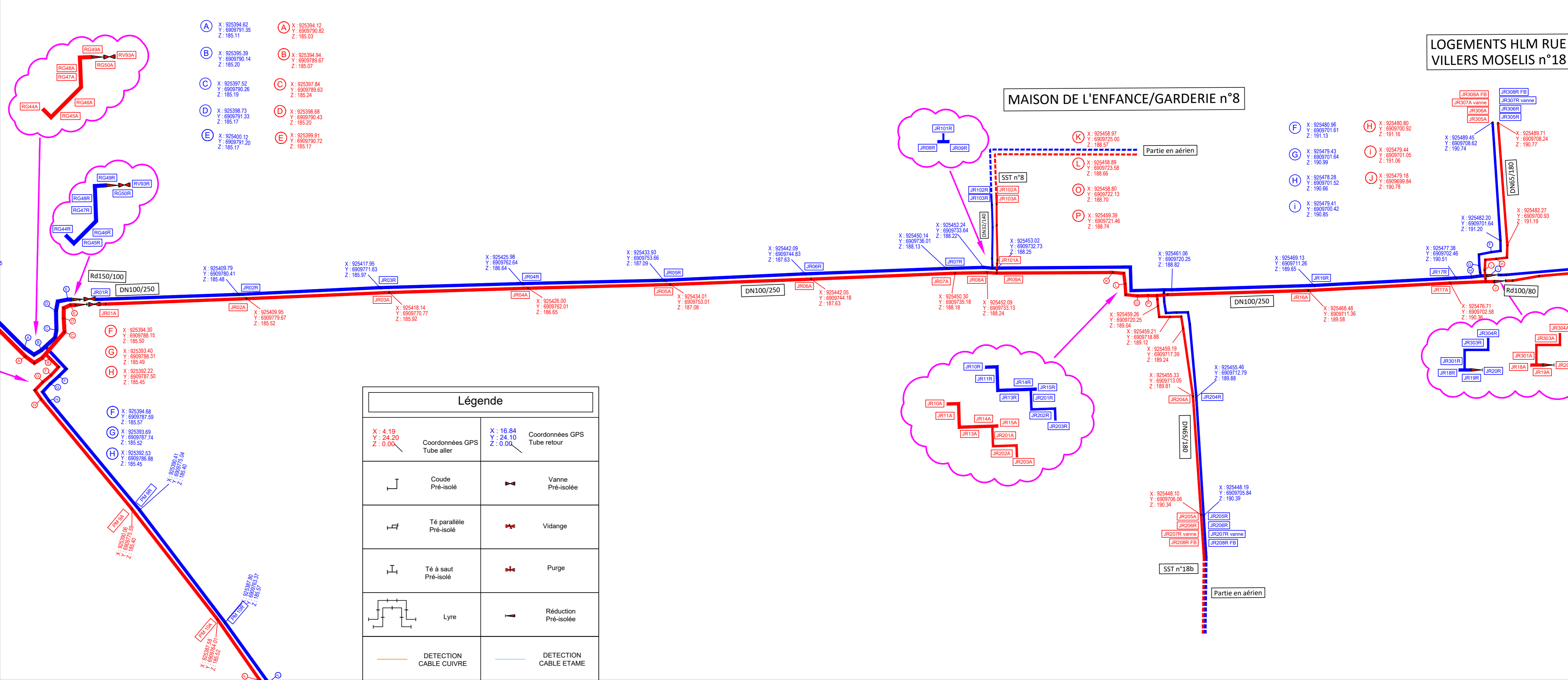
Prestation de relevé géoréférencé:  
 MULLER TP  
 Zac Bellefontaine - Rue de la Promenade  
 57780 Rosselange  
 N° de certification: 2017-08-024 / fin de validité: 21/08/2023

Pression de calcul:	8 bars	Projection cartographique :	LAMBERT CC48
température de calcul :	110°C	Système altimétrique :	IGN 69

Type de Plan:  APS  PRO  EXE  REC

Code rappel.	Code postal	Format	Echelle	N° Plan	Indice
15198	57120	880 x 300	1/200	13	1

CE PLAN EST LA PROPRIETE DE GNT, IL NE PEUT ETRE NI REPRODUIT, NI UTILISE SANS SON AUTORISATION



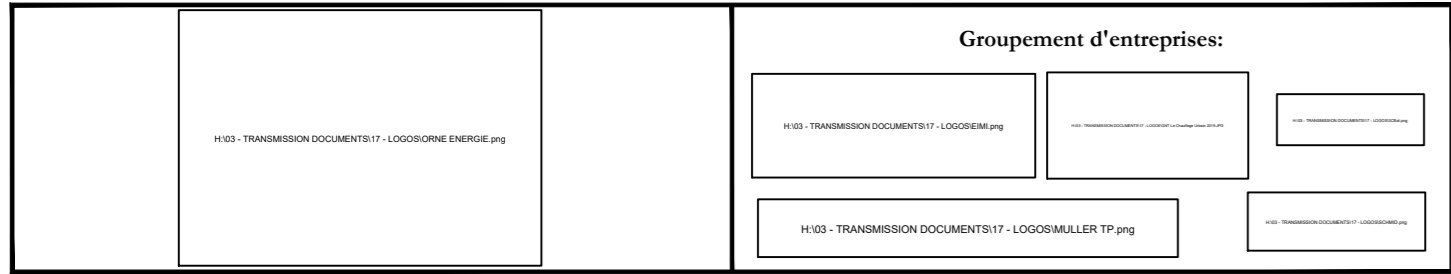
- (A) X : 925394.62  
Y : 6909791.35  
Z : 185.11
- (B) X : 925395.39  
Y : 6909790.14  
Z : 185.20
- (C) X : 925397.52  
Y : 6909790.26  
Z : 185.19
- (D) X : 925398.73  
Y : 6909791.33  
Z : 185.17
- (E) X : 925400.12  
Y : 6909791.20  
Z : 185.17
- (A) X : 925394.12  
Y : 6909790.82  
Z : 185.03
- (B) X : 925394.94  
Y : 6909789.67  
Z : 185.07
- (C) X : 925397.84  
Y : 6909789.63  
Z : 185.24
- (D) X : 925398.68  
Y : 6909790.43  
Z : 185.20
- (E) X : 925399.91  
Y : 6909790.72  
Z : 185.17

**MAISON DE L'ENFANCE/GARDERIE n°8**

**LOGEMENTS HLM RUE VILLERS MOSELIS n°18**

**Légende**

X : 4.19 Y : 24.20 Z : 0.00	Coordonnées GPS Tube aller	X : 16.84 Y : 24.10 Z : 0.00	Coordonnées GPS Tube retour
	Coude Pré-isolé		Vanne Pré-isolée
	Té parallèle Pré-isolé		Vidange
	Té à saut Pré-isolé		Purge
	Lyre		Réduction Pré-isolée
	DETECTION CABLE CUIVRE		DETECTION CABLE ETAME



**DEPARTEMENT DE LA MOSELLE**  
**VILLE DE ROMBAS**

RUE de villers

# PLAN DE RECOLEMENT

Zone Industrielle du Canal  
54250 CHAMPIGNEULLES  
Tél : 03 83 38 81 81  
Fax : 03 83 31 21 40

Service	Dessiné par	Approuvé par	Date d'origine	Fichier
BE-CU	N.BLAYDA	E.LEHNERT	09/03/2022	plan Rec-ROMBAS.dwg

Ind	Date	Dessiné par	Vérifié par	Approuvé par	Modifications / Observations
0	09/03/2022	N.BLAYDA	C.MAQUA	E.LEHNERT	EMISSION ORIGINALE

**Prestation de relevé géoréférencé:**  
MULLER TP  
Zac Bellefontaine - Rue de la Promenade  
57780 Rosselange  
N° de certification: 2017-08-024 / fin de validité: 21/08/2023

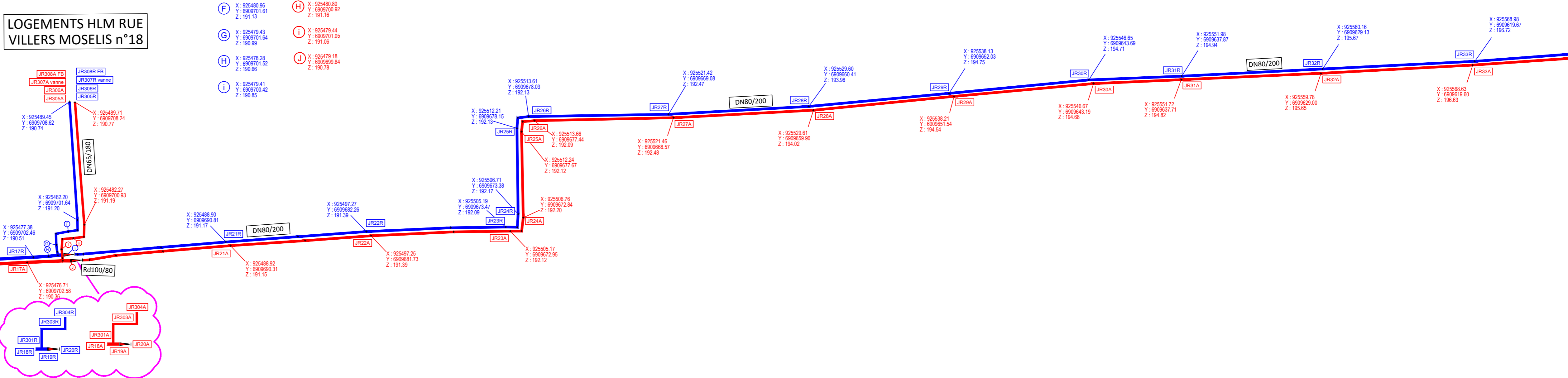
<b>Pression de calcul:</b>	<b>8 bars</b>	<b>Projection cartographique :</b>	<b>LAMBERT CC48</b>
<b>température de calcul :</b>	<b>110°C</b>	<b>Système altimétrique :</b>	<b>IGN 69</b>

Type de Plan:  APS  PRO  EXE  REC

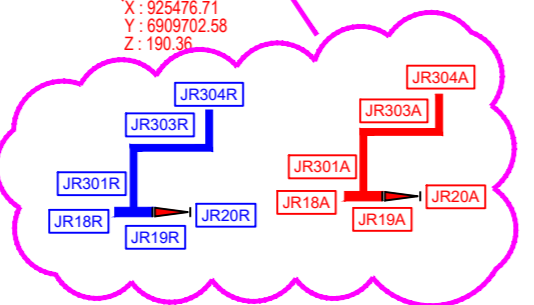
Code rappel.	Code postal	Format	Echelle	N° Plan	Indice
15198	57120	880 x 300	1/200	14	0

CE PLAN EST LA PROPRIETE DE GNT, IL NE PEUT ETRE NI REPRODUIT, NI UTILISE SANS SON AUTORISATION

## LOGEMENTS HLM RUE VILLERS MOSELIS n°18



- F** X : 925480.96  
Y : 6909701.61  
Z : 191.13
- G** X : 925479.43  
Y : 6909701.64  
Z : 190.99
- H** X : 925478.28  
Y : 6909701.52  
Z : 190.66
- i** X : 925479.41  
Y : 6909700.42  
Z : 190.85
- H** X : 925480.80  
Y : 6909700.92  
Z : 191.16
- i** X : 925479.44  
Y : 6909701.05  
Z : 191.06
- J** X : 925479.18  
Y : 6909699.84  
Z : 190.78



Légende			
X : 4.19 Y : 24.20 Z : 0.00	Coordonnées GPS Tube aller	X : 16.84 Y : 24.10 Z : 0.00	Coordonnées GPS Tube retour
	Coude Pré-isolé		Vanne Pré-isolée
	Té parallèle Pré-isolé		Vidange
	Té à saut Pré-isolé		Purge
	Lyre		Réduction Pré-isolée
	DETECTION CABLE CUIVRE		DETECTION CABLE ETAME



H103 - TRANSMISSION DOCUMENTS17 - LOGOORNE ENERGIE.png		Groupement d'entreprises:	
H103 - TRANSMISSION DOCUMENTS17 - LOGOORNE ENERGIE.png		H103 - TRANSMISSION DOCUMENTS17 - LOGOORNE ENERGIE.png	
H103 - TRANSMISSION DOCUMENTS17 - LOGOORNE ENERGIE.png		H103 - TRANSMISSION DOCUMENTS17 - LOGOORNE ENERGIE.png	

**DEPARTEMENT DE LA MOSELLE**  
**VILLE DE ROMBAS**

**RUE MAURICE RAVEL**  
**RUE DE LA TOUR**

# PLAN DE RECOLEMENT

Zone Industrielle du Canal  
54250 CHAMPIGNEULLES  
Tél : 03 83 38 81 81  
Fax : 03 83 31 21 40

Service	Dessiné par	Approuvé par	Date d'origine	Fichier
BE-CU	N.BLAYDA	E.LEHNERT	09/03/2022	plan Rec-ROMBAS.dwg

Ind	Date	Dessiné par	Vérifié par	Approuvé par	Modifications / Observations
0	09/03/2022	N.BLAYDA	C.MAQUA	E.LEHNERT	EMISSION ORIGINALE

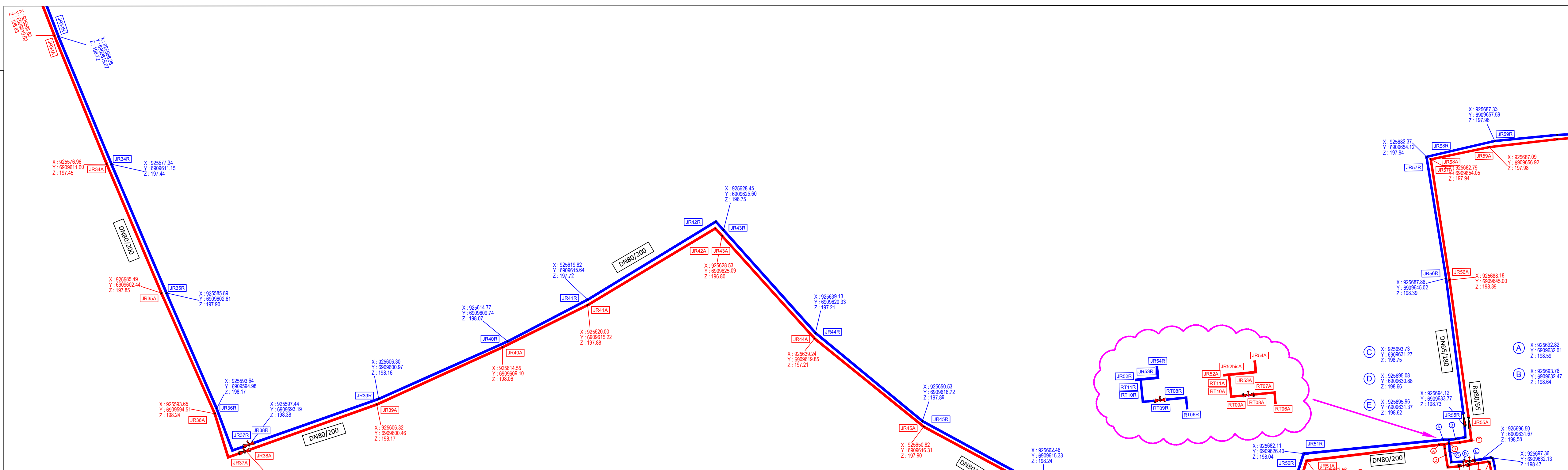
**Prestation de relevé géoréférencé:**  
MULLER TP  
Zac Bellefontaine - Rue de la Promenade  
57780 Rosselange  
N° de certification: 2017-08-024 / fin de validité: 21/08/2023

<b>Pression de calcul:</b>	<b>8 bars</b>	<b>Projection cartographique :</b>	<b>LAMBERT CC48</b>
<b>température de calcul :</b>	<b>110°C</b>	<b>Système altimétrique :</b>	<b>IGN 69</b>

Type de Plan:  APS  PRO  EXE  REC

Code rappel.	Code postal	Format	Echelle	N° Plan	Indice
15198	57120	890 x 330	1/200	15	0

CE PLAN EST LA PROPRIETE DE GNT, IL NE PEUT ETRE NI REPRODUIT, NI UTILISE SANS SON AUTORISATION



## Légende

	Coordonnées GPS Tube aller		Coordonnées GPS Tube retour
	Coude Pré-isolé		Vanne Pré-isolée
	Té parallèle Pré-isolé		Vidange
	Té à saut Pré-isolé		Purge
	Lyre		Réduction Pré-isolée
	DETECTION CABLE CUIVRE		DETECTION CABLE ETAME

H103 - TRANSMISSION DOCUMENTS17 - LOGOSERIE ENERGIE.png

Groupement d'entreprises:

H103 - TRANSMISSION DOCUMENTS17 - LOGOSERIE TP.png

H103 - TRANSMISSION DOCUMENTS17 - LOGOSMULLER TP.png

**DEPARTEMENT DE LA MOSELLE  
VILLE DE ROMBAS**

**RUE DES JARDINS - RUE DE LA TOUR  
RUE DES VERGERS**

**PLAN DE RECOLEMENT**

Zone Industrielle du Canal  
54250 CHAMPIGNEULLES  
Tél : 03 83 38 81 81  
Fax : 03 83 31 21 40

Service	Dessiné par	Approuvé par	Date d'origine	Fichier
BE-CU	N.BLAYDA	E.LEHNERT	09/03/2022	plan Rec-ROMBAS.dwg

Ind	Date.	Dessiné par	Vérifié par	Approuvé par	Modifications / Observations
0	09/03/2022	N.BLAYDA	C.MAQUA	E.LEHNERT	EMISSION ORIGINALE

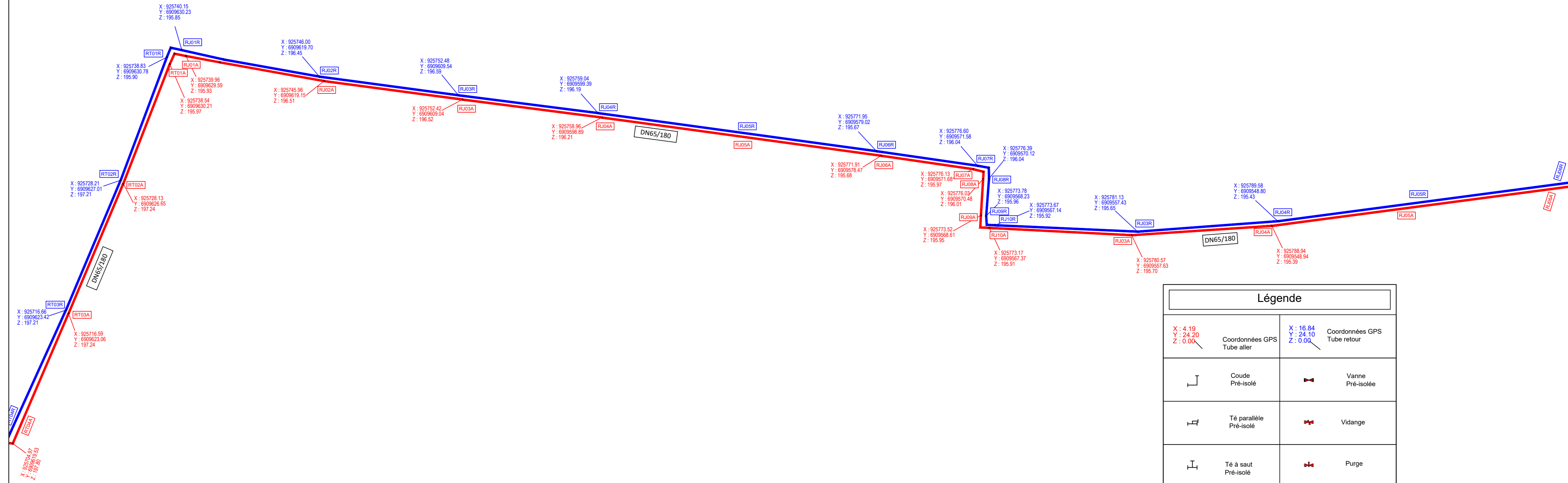
**Prestation de relevé géoréférencé:**  
MULLER TP  
Zac Bellefontaine - Rue de la Promenade  
57780 Rosselange  
N°de certification: 2017-08-024 / fin de validité: 21/08/2023

Pression de calcul:	8 bars	Projection cartographique :	LAMBERT CC48
température de calcul :	110°C	Système altimétrique :	IGN 69

Type de Plan:  APS  PRO  EXE  REC

Code rappel.	Code postal	Format	Echelle	N° Plan	Indice
15198	57120	890 x 300	1/200	16	0

CE PLAN EST LA PROPRIETE DE GNT, IL NE PEUT ETRE NI REPRODUIT, NI UTILISE SANS SON AUTORISATION



Légende	
	Coordonnées GPS Tube aller
	Coordonnées GPS Tube retour
	Coude Pré-isolé
	Té parallèle Pré-isolé
	Té à saut Pré-isolé
	Lyre
	Réduction Pré-isolée
	Vanne Pré-isolée
	Vidange
	Purge
	DETECTION CABLE CUIVRE
	DETECTION CABLE ETAME

H103 - TRANSMISSION DOCUMENTS17 - LOGOICORNE ENERGIE.png

H103 - TRANSMISSION DOCUMENTS17 - LOGOICORNE ENERGIE.png

H103 - TRANSMISSION DOCUMENTS17 - LOGOSMULLER TP.png

H103 - TRANSMISSION DOCUMENTS17 - LOGOSMULLER TP.png

**DEPARTEMENT DE LA MOSELLE**  
**VILLE DE ROMBAS**

**RUE DES JARDINS**  
**RUE DU MUGUET**

# PLAN DE RECOLEMENT

Zone Industrielle du Canal  
 54250 CHAMPIGNEULLES  
 Tél : 03 83 38 81 81  
 Fax : 03 83 31 21 40

Service	Dessiné par	Approuvé par	Date d'origine	Fichier
E-CU	N.BLAYDA	E.LEHNERT	09/03/2022	plan Rec-ROMBAS.dwg

Date	Dessiné par	Vérifié par	Approuvé par	Modifications / Observations
09/03/2022	N.BLAYDA	C.MAQUA	E.LEHNERT	EMISSION ORIGINALE

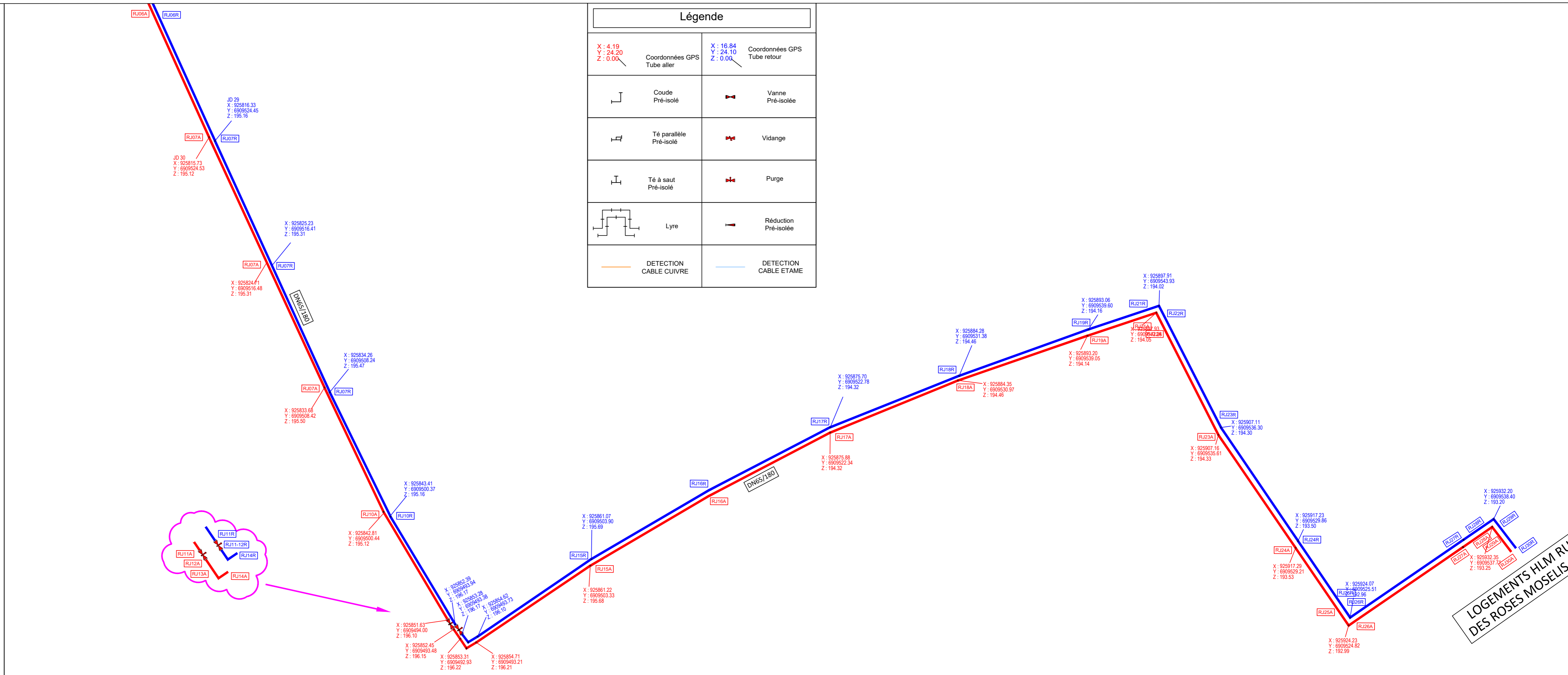
Prestation de relevé géoréférencé:  
 MULLER TP  
 Zac Bellefontaine - Rue de la Promenade  
 57780 Rosselange  
 N° de certification: 2017-08-024 / fin de validité: 21/08/2023

Pression de calcul:	8 bars	Projection cartographique :	LAMBERT CC48
température de calcul :	110°C	Système altimétrique :	IGN 69

Mode de Plan:  APS  PRO  EXE  REC

Code rappel.	Code postal	Format	Echelle	N° Plan	Indice
15198	57120	920 x 300	1/200	17	0

CE PLAN EST LA PROPRIETE DE GNT, IL NE PEUT ETRE NI REPRODUIT, NI UTILISE SANS SON AUTORISATION



### Légende

	Coordonnées GPS Tube aller		Coordonnées GPS Tube retour
	Coude Pré-insulé		Vanne Pré-insulée
	Té parallèle Pré-insulé		Vidange
	Té à saut Pré-insulé		Purge
	Lyre		Réduction Pré-insulée
	DETECTION CABLE CUIVRE		DETECTION CABLE ETAME

LOGEMENTS HLM RUE DES ROSES MOSELIS n°



**DEPARTEMENT DE LA MOSELLE**  
**VILLE DE ROMBAS**

**AVENUE DU MARECHAL LYAUTEY**

**PLAN DE RECOLEMENT**

Zone Industrielle du Canal  
54250 CHAMPIGNEULLES  
Tél : 03 83 38 81 81  
Fax : 03 83 31 21 40

Service	Dessiné par	Approuvé par	Date d'origine	Fichier
BE-CU	N.BLAYDA	E.LEHNERT	09/03/2022	plan Rec-ROMBAS.dwg

Ind	Date	Dessiné par	Vérifié par	Approuvé par	Modifications / Observations
0	09/03/2022	N.BLAYDA	C.MAGUA	E.LEHNERT	EMISSION ORIGINALE
1	07/06/2022	N.BLAYDA	C.MAGUA	E.LEHNERT	EMISSION ORIGINALE

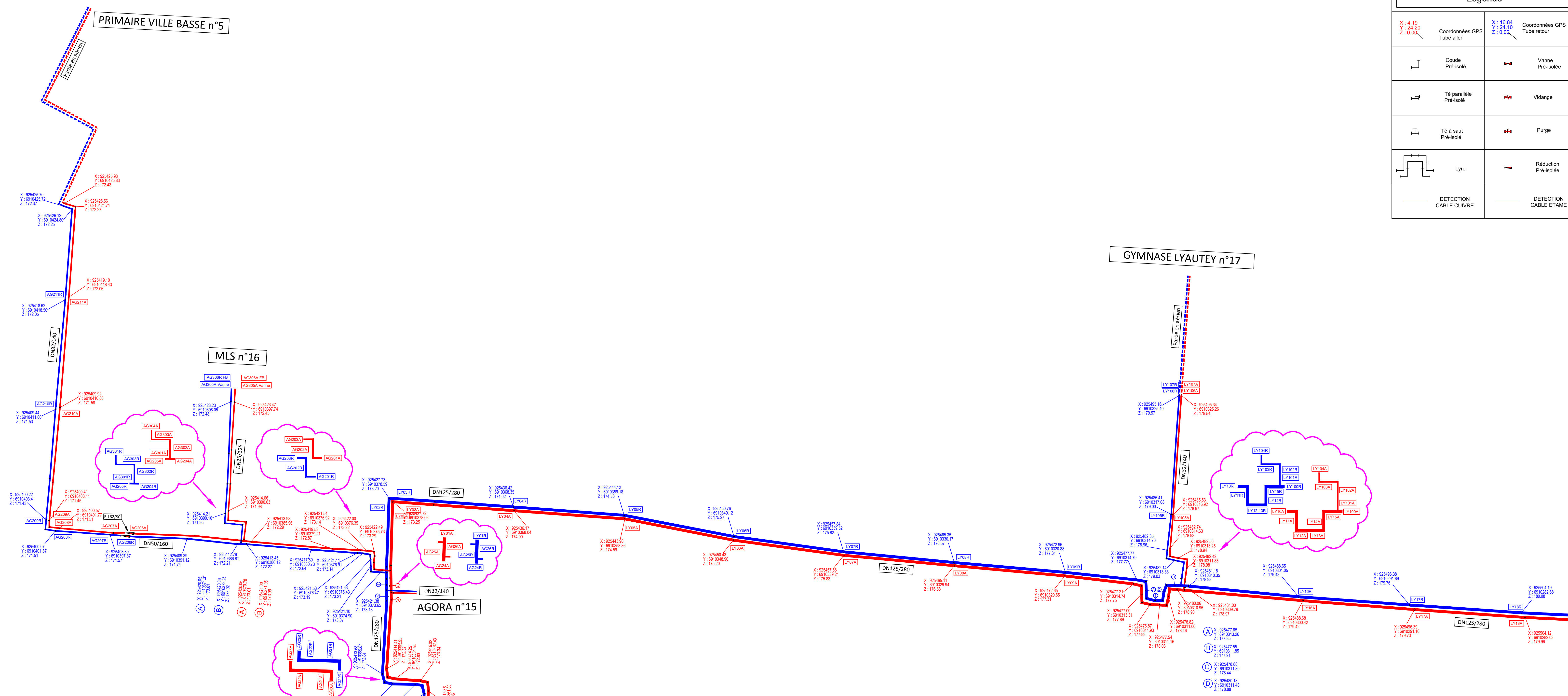
**Pression de relevé géoréférencé:**  
MULLER TP  
Zac Bellefontaine - Rue de la Promenade  
87780 Rouselange  
N° de certification: 2017-08-024 / fin de validité: 21/08/2023

<b>Pression de calcul:</b>	8 bars	<b>Projection cartographique :</b>	LAMBERT CC48
<b>température de calcul :</b>	110°C	<b>Système altimétrique :</b>	IGN 69

**Type de Plan:**  APS  PRO  EXE  REC

Code rappel.	Code postal	Format	Echelle	N° Plan	Indice
15198	57120	1090 x 390	1/200	18	1

CE PLAN EST LA PROPRIETE DE GNT, IL NE PEUT ETRE NI REPRODUIT, NI UTILISE SANS SON AUTORISATION



X: 4.19 Y: 24.20 Z: 0.00	Coordonnées GPS Tube aller	X: 16.84 Y: 24.10 Z: 0.00	Coordonnées GPS Tube retour
	Coude Pré-isolé		Vanne Pré-isolée
	Té parallèle Pré-isolé		Vidange
	Té à saut Pré-isolé		Purge
	Lyre		Réduction Pré-isolée
	DETECTION CABLE CUIVRE		DETECTION CABLE ETAME

Groupement d'entreprises:

**DEPARTEMENT DE LA MOSELLE  
VILLE DE ROMBAS**

**AVENUE DU MARECHAL LYAUTEY  
RUE DU MARECHAL JOFFRE**

**PLAN DE RECOLEMENT**

Zone Industrielle du Canal  
54250 CHAMPIGNEULLES  
Tél : 03 83 38 81 81  
Fax : 03 83 31 21 40

Service	Dessiné par	Approuvé par	Date d'origine	Fichier
BE-CU	N.BLAYDA	E.LEHNERT	09/03/2022	plan Rec-ROMBAS.dwg

Ind	Date	Dessiné par	Vérifié par	Approuvé par	Modifications / Observations
0	09/03/2022	N.BLAYDA	C.MAGUIA	E.LEHNERT	EMISSON ORIGINALE

Prestation de relevé géoréférence:

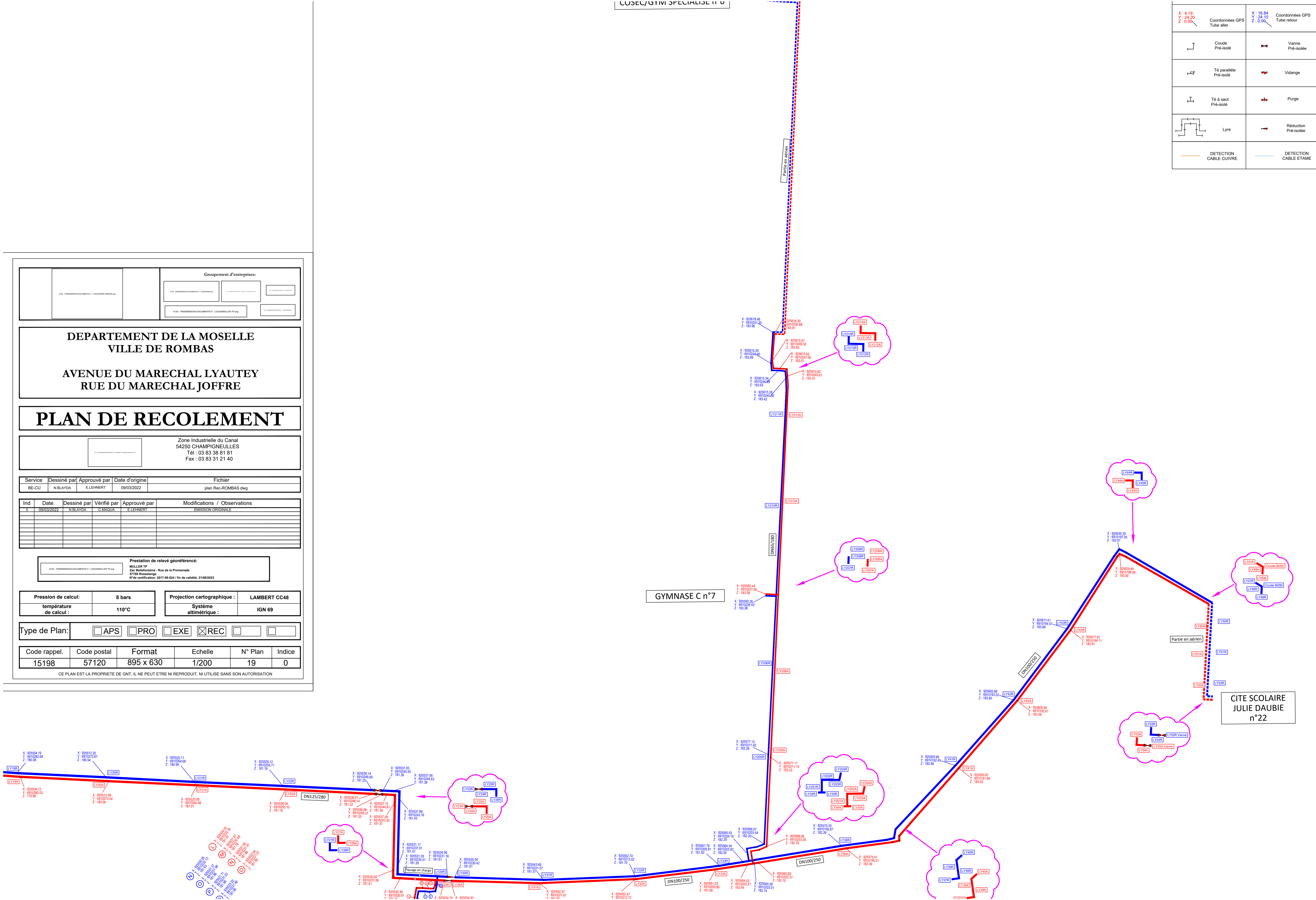
MULLER TP  
Zak Bartholomae - Rue de la Promenade  
67180 Roseltange  
N°de certification: 2017-08-024 / fin de validité: 21/08/2023

Pression de calcul:	8 bars	Projection cartographique :	LAMBERT CC48
température de calcul :	110°C	Système altimétrique :	IGN 69

Type de Plan:  APS  PRO  EXE  REC

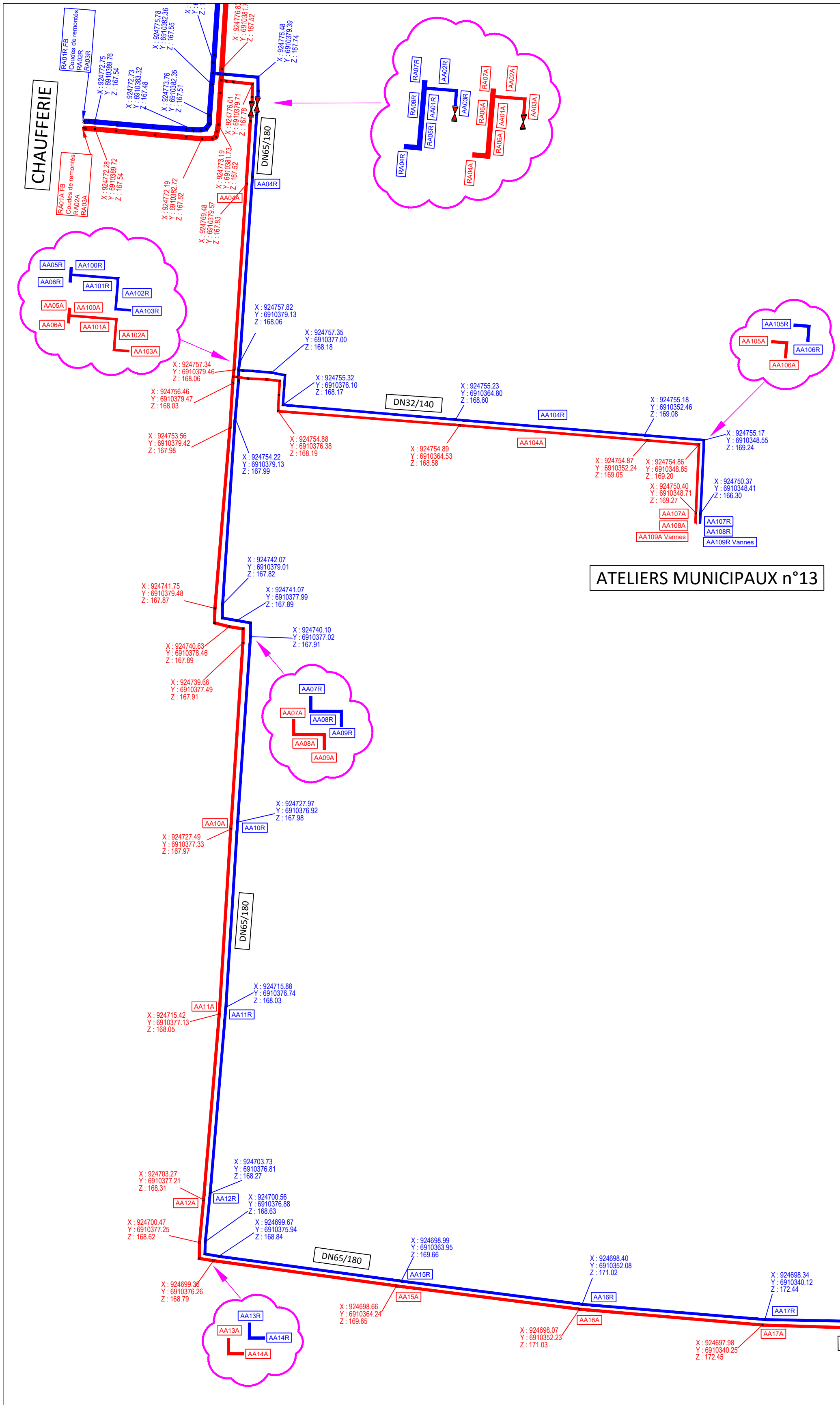
Code rappel.	Code postal	Format	Echelle	N° Plan	Indice
15198	57120	895 x 630	1/200	19	0

CE PLAN EST LA PROPRIETE DE GNT, IL NE PEUT ETRE NI REPRODUIT, NI UTILISE SANS SON AUTORISATION



(N) NIVEAU DE LA VANNE  
 (M) MONTAGE EN CHARGE  
 (L) LIAISON  
 (V) VANNE  
 (R) RIGOLE  
 (S) SÉRIE  
 (P) PENTE  
 (D) DÉPÔT  
 (E) ÉCART  
 (C) CUIVRE  
 (G) GALVANISÉ  
 (A) ALUMINIUM  
 (P) PLOMB  
 (F) FER  
 (C) CUIVRE  
 (G) GALVANISÉ  
 (A) ALUMINIUM  
 (P) PLOMB  
 (F) FER





Légende			
X : 4.19 Y : 24.20 Z : 0.00	Coordonnées GPS Tube aller	X : 16.84 Y : 24.10 Z : 0.00	Coordonnées GPS Tube retour
	Coude Pré-isolé		Vanne Pré-isolée
	Té parallèle Pré-isolé		Vidange
	Té à saut Pré-isolé		Purge
	Lyre		Réduction Pré-isolée
	DETECTION CABLE CUIVRE		DETECTION CABLE ETAME

Groupement d'entreprises:

H103 - TRANSMISSION DOCUMENTS17 - LOGOGENE ENERGIE.png

H103 - TRANSMISSION DOCUMENTS17 - LOGOGENE TP.png

H103 - TRANSMISSION DOCUMENTS17 - LOGOGENE TP.png

H103 - TRANSMISSION DOCUMENTS17 - LOGOGENE TP.png

# DEPARTEMENT DE LA MOSELLE VILLE DE ROMBAS Planche 20

## PLAN DE RECOLEMENT

Zone Industrielle du Canal  
54250 CHAMPIGNEUILLES  
Tél : 03 83 38 81 81  
Fax : 03 83 31 21 40

Service	Dessiné par	Approuvé par	Date d'origine	Fichier
BE-CU	N.BLAYDA	E.LEHNERT	09/03/2022	plan Rec-ROMBAS.dwg

Ind	Date.	Dessiné par	Vérifié par	Approuvé par	Modifications / Observations
0	09/03/2022	N.BLAYDA	C.MAQUA	E.LEHNERT	EMISSION ORIGINALE

Prestation de relevé géoréférencé:

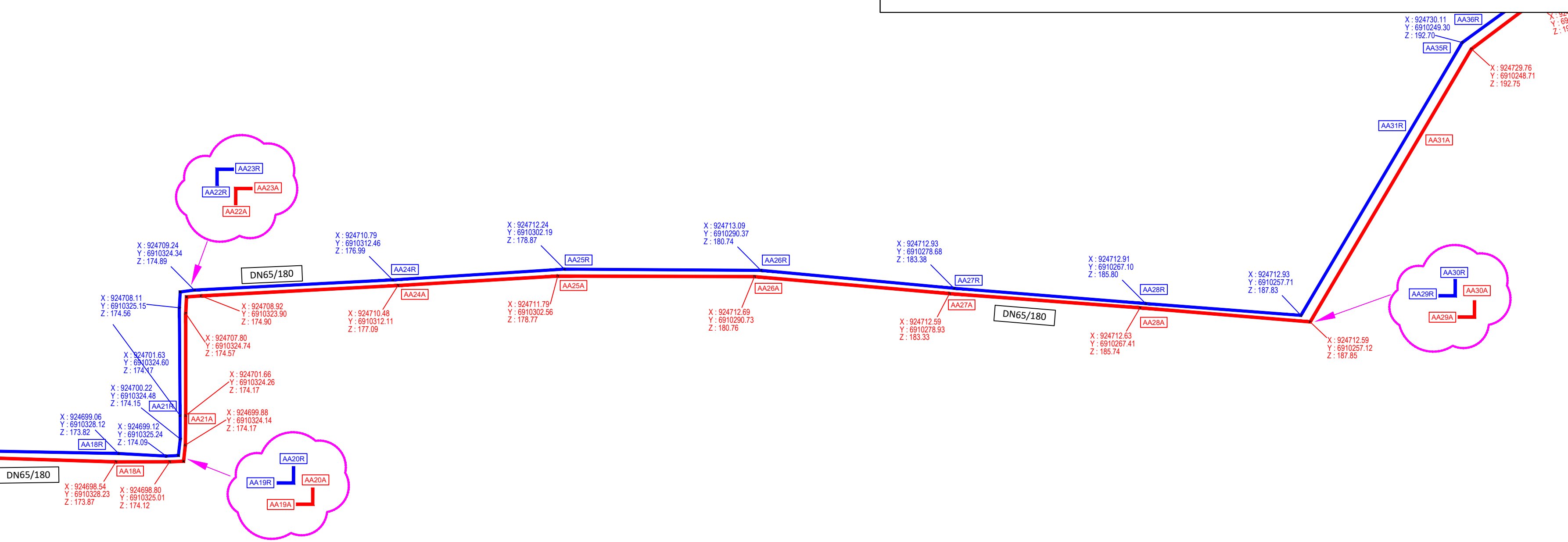
MULLER TP  
Zac Bellefontaine - Rue de la Promenade  
57760 Roselange  
N°de certification: 2017-08-024 / fin de validité: 21/08/2023

Pression de calcul:	8 bars	Projection cartographique :	LAMBERT CC48
température de calcul :	110°C	Système altimétrique :	IGN 69

Type de Plan:  APS  PRO  EXE  REC

Code rappel.	Code postal	Format	Echelle	N° Plan	Indice
15198	57120	750 x 460	1/200	20	0

CE PLAN EST LA PROPRIETE DE GNT, IL NE PEUT ETRE NI REPRODUIT, NI UTILISE SANS SON AUTORISATION





Groupement d'entreprises:

**DEPARTEMENT DE LA MOSELLE  
VILLE DE ROMBAS**

**PLACE DE LA REPUBLIQUE - RUE AUNETTE  
RUE ALEXANDRINE - RUE DES MAGERONS**

**PLAN DE RECOLEMENT**

Zone Industrielle du Canal  
54250 CHAMPIGNEULLES  
Tél : 03 83 38 81 81  
Fax : 03 83 31 21 40

Service	Dessiné par	Approuvé par	Date d'origine	Fichier
BE-CU	N.BLAYDA	E.LEHNERT	09/03/2022	plan Rec-ROMBAS.dwg

Ind	Date	Dessiné par	Vérifié par	Approuvé par	Modifications / Observations
0	09/03/2022	N.BLAYDA	C.MAQUA	E.LEHNERT	EMISSION ORIGINALE
1	07/06/2022	N.BLAYDA	C.MAQUA	E.LEHNERT	AJOUT PARTIE EN AERIEN

Prestation de relevé géoréférencé:  
MULLER TP  
Zac Bellefontaine - Rue de la Promenade  
57780 Roseltange  
N° de certification: 2017-08-024 / fin de validité: 21/08/2023

Pression de calcul:	8 bars	Projection cartographique:	LAMBERT CC48
température de calcul:	110°C	Système altimétrique:	IGN 69

Type de Plan:

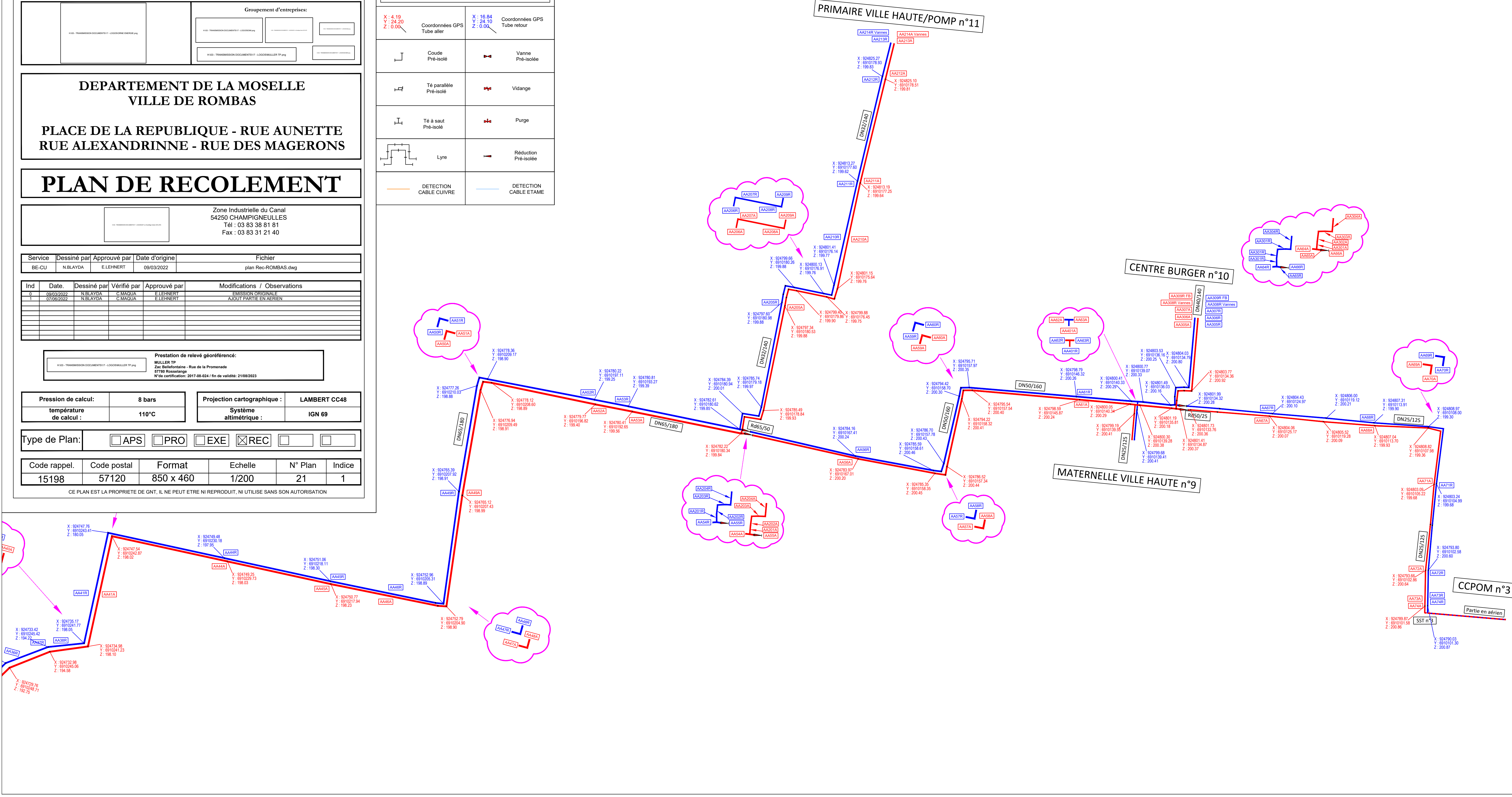
APS  PRO  EXE  REC

Code rappel.	Code postal	Format	Echelle	N° Plan	Indice
15198	57120	850 x 460	1/200	21	1

CE PLAN EST LA PROPRIETE DE GNT, IL NE PEUT ETRE NI REPRODUIT, NI UTILISE SANS SON AUTORISATION

**Légende**

	Coordonnées GPS Tube aller		Coordonnées GPS Tube retour
	Coude Pré-isolé		Vanne Pré-isolée
	Té parallèle Pré-isolé		Vidange
	Té à saut Pré-isolé		Purge
	Lyre		Réduction Pré-isolée
	DETECTION CABLE CUIVRE		DETECTION CABLE ETAME



Groupement d'entreprises:

H103 - TRANSMISSION DOCUMENTS17 - LOGO3MAILLER TP.png

H103 - TRANSMISSION DOCUMENTS17 - LOGO3MAILLER TP.png

H103 - TRANSMISSION DOCUMENTS17 - LOGO3MAILLER TP.png

**DEPARTEMENT DE LA MOSELLE**  
**VILLE DE ROMBAS**

**PLACE DE LA REPUBLIQUE**  
**RUE MAURICE RAVEL**

**PLAN DE RECOLEMENT**

Zone Industrielle du Canal  
 54250 CHAMPIGNEUILLES  
 Tél : 03 83 38 81 81  
 Fax : 03 83 31 21 40

Service	Dessiné par	Approuvé par	Date d'origine	Fichier
BE-CU	N.BLAYDA	E.LEHNERT	09/03/2022	plan Rec-ROMBAS.dwg

Ind	Date	Dessiné par	Vérfié par	Approuvé par	Modifications / Observations
0	09/03/2022	N.BLAYDA	C.MAGUA	E.LEHNERT	EMISSION ORIGINALE

Prestation de relevé géoréférencé:

MULLER TP  
 Zac Bellefontaine - Rue de la Promenade  
 57789 Roselange  
 N° de certification: 2017-08-024 / fin de validité: 21/08/2023

Pression de calcul:	8 bars	Projection cartographique :	LAMBERT CC48
température de calcul :	110°C	Système altimétrique :	IGN 69

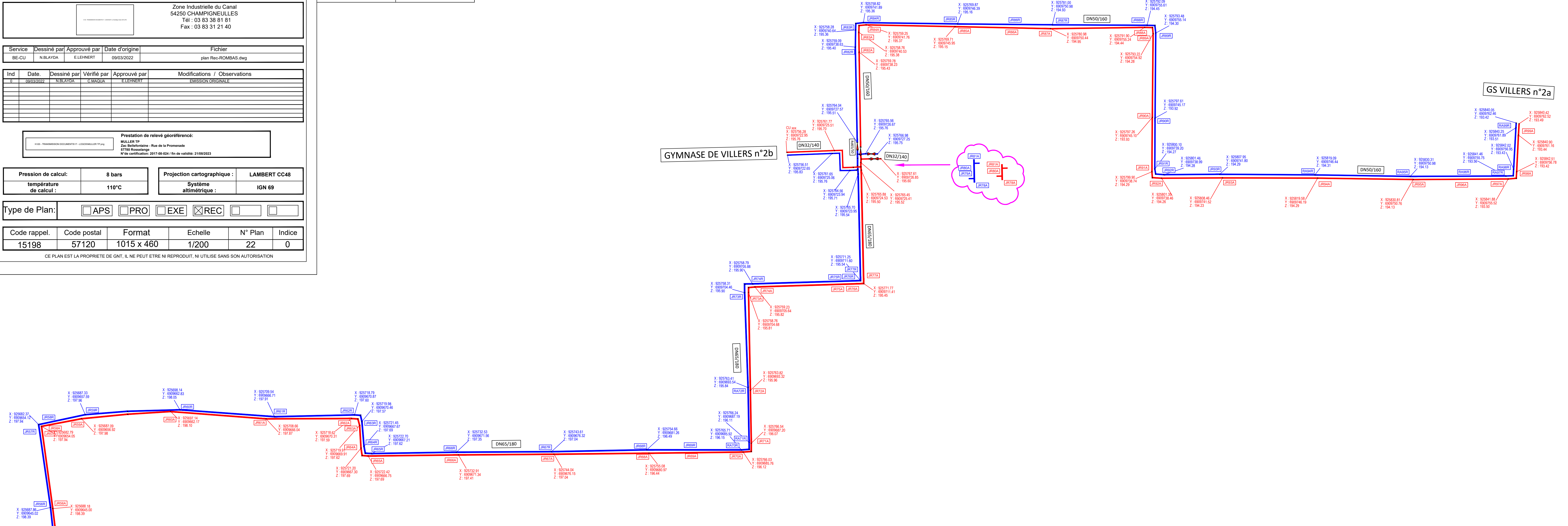
Type de Plan:  APS  PRO  EXE  REC

Code rappel.	Code postal	Format	Echelle	N° Plan	Indice
15198	57120	1015 x 460	1/200	22	0

CE PLAN EST LA PROPRIETE DE GNT, IL NE PEUT ETRE NI REPRODUIT, NI UTILISE SANS SON AUTORISATION

**Légende**

	Coordonnées GPS Tube aller		Coordonnées GPS Tube retour
	Coude Pré-isolé		Vanne Pré-isolée
	Té parallèle Pré-isolé		Vidange
	Té à saut Pré-isolé		Purge
	Lyre		Réduction Pré-isolée
	DETECTION CABLE CUIVRE		DETECTION CABLE ETAME





H103 - TRANSMISSION DOCUMENTS17 - LOGOORMA ENERGIE .png

H103 - TRANSMISSION DOCUMENTS17 - LOGOORMA TP .png

**DEPARTEMENT DE LA MOSELLE**  
**VILLE DE ROMBAS**  
**ALLEE DU GAI LOGIS**  
**RUE SOEUR PIERRE STANISLAS**

**PLAN DE RECOLEMENT**

Zone Industrielle du Canal  
 54250 CHAMPIGNEULLES  
 Tél : 03 83 38 81 81  
 Fax : 03 83 31 21 40

Service	Dessiné par	Approuvé par	Date d'origine	Fichier
BE-CU	N.BLAYDA	E.LEHNERT	09/03/2022	plan Rec-ROMBAS.dwg

Ind	Date	Dessiné par	Vérifié par	Approuvé par	Modifications / Observations
0	09/03/2022	N.BLAYDA	C.MAGUA	E.LEHNERT	EMISSION ORIGINALE

Prestation de relevé géoréférencé:

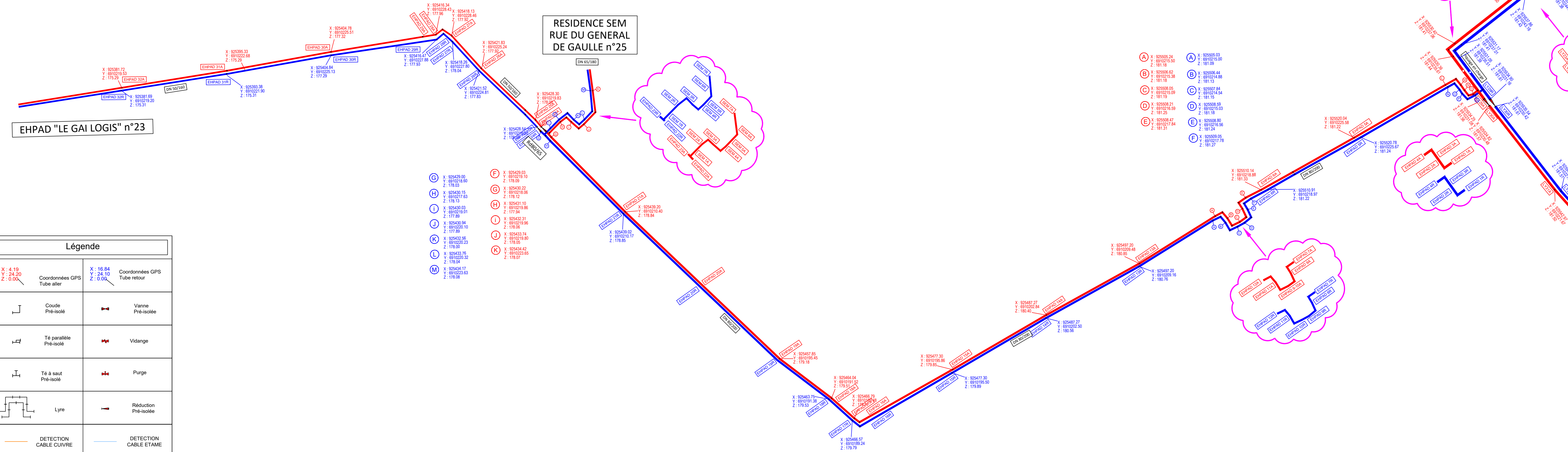
MULLER TP  
 Zac Bellefontaine - Rue de la Promenade  
 57760 Rosellelange  
 N° de certification: 2017-08-024 / fin de validité: 21/08/2023

Pression de calcul:	8 bars	Projection cartographique :	LAMBERT CC48
température de calcul :	110°C	Système altimétrique :	IGN 69

Type de Plan:  APS  PRO  EXE  REC

Code rappel.	Code postal	Format	Echelle	N° Plan	Indice
15198	57120	1100 x 300	1/200	23	0

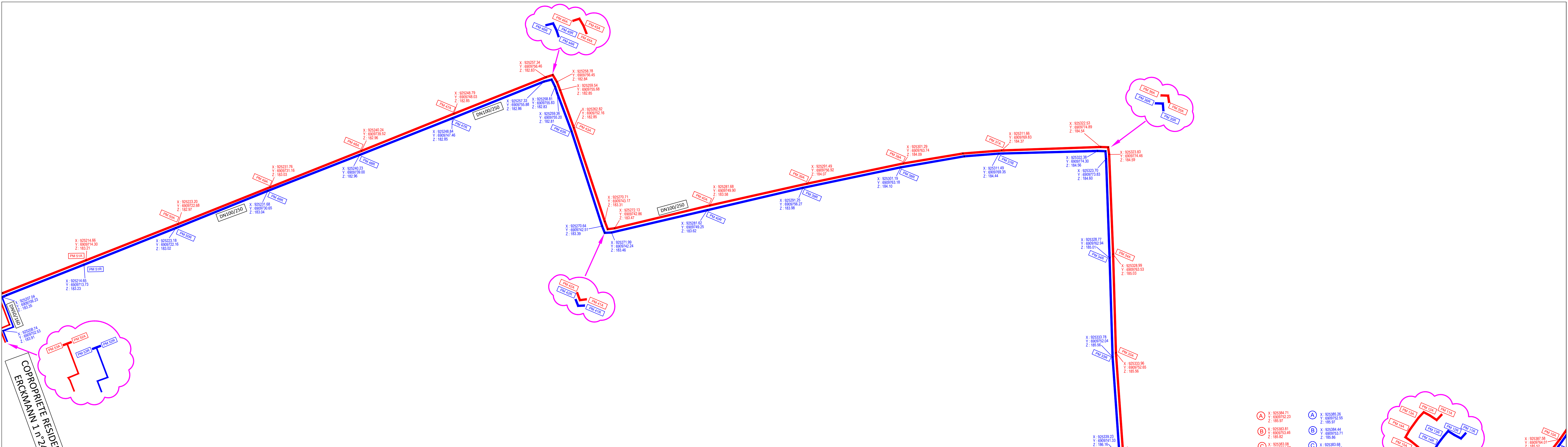
CE PLAN EST LA PROPRIETE DE GNT, IL NE PEUT ETRE NI REPRODUIT, NI UTILISE SANS SON AUTORISATION



**Légende**

X : 4.19 Y : 24.20 Z : 0.00	Coordonnées GPS Tube aller	X : 16.84 Y : 24.10 Z : 0.00	Coordonnées GPS Tube retour
	Coude Pré-isolé		Vanne Pré-isolée
	Té parallèle Pré-isolé		Vidange
	Té à saut Pré-isolé		Purge
	Lyre		Réduction Pré-isolée
	DETECTION CABLE CUIVRE		DETECTION CABLE ETAME





PROPRIETE RESIDENT  
ERCKMANN 1 n°2A

**DEPARTEMENT DE LA MOSELLE**  
**VILLE DE ROMBAS**  
 RUE ANATOLE FRANCE - RUE MOLIERE -  
 RUE PAUL VERLAINE

**PLAN DE RECOLEMENT**

Zone Industrielle du Canal  
 54250 CHAMPIGNEUILLES  
 Tél : 03 83 38 81 81  
 Fax : 03 83 31 21 40

Service	Dessiné par	Approuvé par	Date d'origine	Fichier
BE-CU	N.BLAYDA	E.LEHNERT	09/03/2022	plan Rec-ROMBAS.dwg

Ind	Date	Dessiné par	Vérifié par	Approuvé par	Modifications / Observations
g	09/03/2022	N.BLAYDA	C.MAGUJA	E.LEHNERT	EMISSIION ORIGINALE

Prestation de relevé géoréférencé:  
 MULLER TP  
 Zac Belfontaine - Rue de la Promenade  
 57160 Roselange  
 N° de certification: 2017-08-024 / fin de validité: 21/09/2023

Pression de calcul:	8 bars	Projection cartographique :	LAMBERT CC48
température de calcul :	110°C	Système altimétrique :	IGN 69

Type de Plan:  APS  PRO  EXE  REC

Code rappel.	Code postal	Format	Echelle	N° Plan	Indice
15198	57120	950 x 570	1/200	24	0

CE PLAN EST LA PROPRIETE DE GNT, IL NE PEUT ETRE NI REPRODUIT, NI UTILISE SANS SON AUTORISATION

**Légende**

X : 4.19 Y : 24.20 Z : 0.00	Coordonnées GPS Tube aller	X : 16.84 Y : 24.10 Z : 0.00	Coordonnées GPS Tube retour
	Coude Pré-isolé		Vanne Pré-isolée
	Té parallèle Pré-isolé		Vidange
	Té à saut Pré-isolé		Purge
	Lyre		Réduction Pré-isolée
	DETECTION CABLE CUIVRE		DETECTION CABLE ETAME

- |   |   |   |   |
|---|---|---|---|
| A | X: 925384.71<br>Y: 690752.23<br>Z: 185.97 | A | X: 925385.26<br>Y: 690752.56<br>Z: 185.97 |
| B | X: 925383.81<br>Y: 690753.46<br>Z: 185.96 | B | X: 925384.44<br>Y: 690753.71<br>Z: 185.96 |
| C | X: 925383.08<br>Y: 690754.67<br>Z: 185.78 | C | X: 925383.66<br>Y: 690754.86<br>Z: 185.78 |
| D | X: 925383.50<br>Y: 690754.67<br>Z: 185.78 | D | X: 925383.92<br>Y: 690754.69<br>Z: 185.78 |
| E | X: 925384.66<br>Y: 690757.24<br>Z: 185.73 | E | X: 925385.08<br>Y: 690756.48<br>Z: 185.78 |
| F | X: 925383.96<br>Y: 690757.96<br>Z: 185.82 | F | X: 925386.27<br>Y: 690755.28<br>Z: 185.84 |

Groupement d'entreprises:

H103 - TRANSMISSION DOCUMENTS17 - LOGOORNE ENERGIE.png

H103 - TRANSMISSION DOCUMENTS17 - LOGOORNE ENERGIE.png

H103 - TRANSMISSION DOCUMENTS17 - LOGOORNE ENERGIE.png

**DEPARTEMENT DE LA MOSELLE**  
**VILLE DE ROMBAS**  
 RUE PAUL VERLAINE  
 RUE ERKMANN CHATRIAN

**PLAN DE RECOLEMENT**

Zone Industrielle du Canal  
 54250 CHAMPIGNEULLES  
 Tél : 03 83 38 81 81  
 Fax : 03 83 31 21 40

Service	Dessiné par	Approuvé par	Date d'origine	Fichier
BE-CU	N.BLAYDA	E.LEHNERT	09/03/2022	plan Rec-ROMBAS.dwg

Ind	Date.	Dessiné par	Vérifié par	Approuvé par	Modifications / Observations
0	14/03/2022	N.BLAYDA	C.MAGUA	E.LEHNERT	EMISSION ORIGINALE

**Prestation de relevé géoréférencé:**  
 MULLER TP  
 Zac Bellefontaine - Rue de la Promenade  
 87780 Kosselange  
 N° de certification: 2017-08-024 / fin de validité: 21/08/2023

<b>Pression de calcul:</b>	<b>8 bars</b>	<b>Projection cartographique :</b>	<b>LAMBERT CC48</b>
<b>température de calcul :</b>	<b>110°C</b>	<b>Système altimétrique :</b>	<b>IGN 69</b>

Type de Plan:  APS  PRO  EXE  REC

Code rappel.	Code postal	Format	Echelle	N° Plan	Indice
15198	57120	1160 x 300	1/200	25	0

CE PLAN EST LA PROPRIETE DE GNT, IL NE PEUT ETRE NI REPRODUIT, NI UTILISE SANS SON AUTORISATION

