

PIG Post-Inondations


DDTM Pas-de-Calais



Comité de pilotage – Point d'étape

27/09/2024

Bilan global



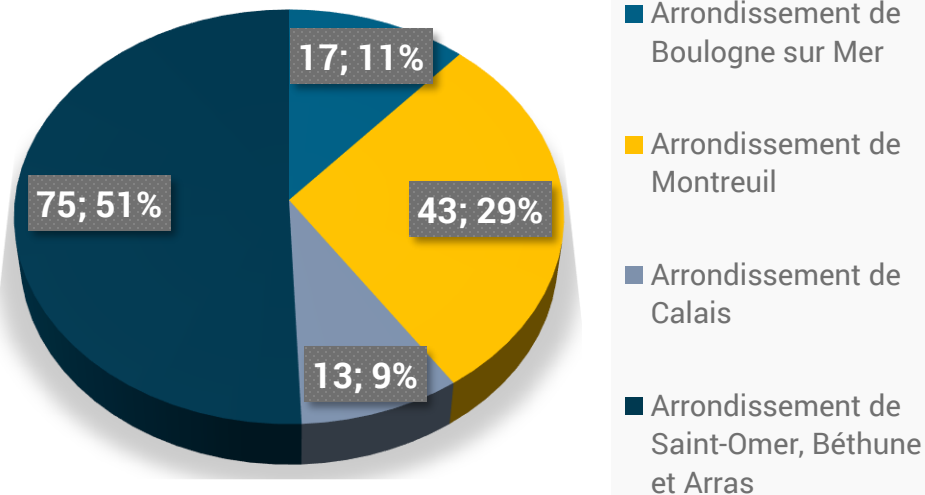
ETAT DES LIEUX DES SITUATIONS RECENSÉES



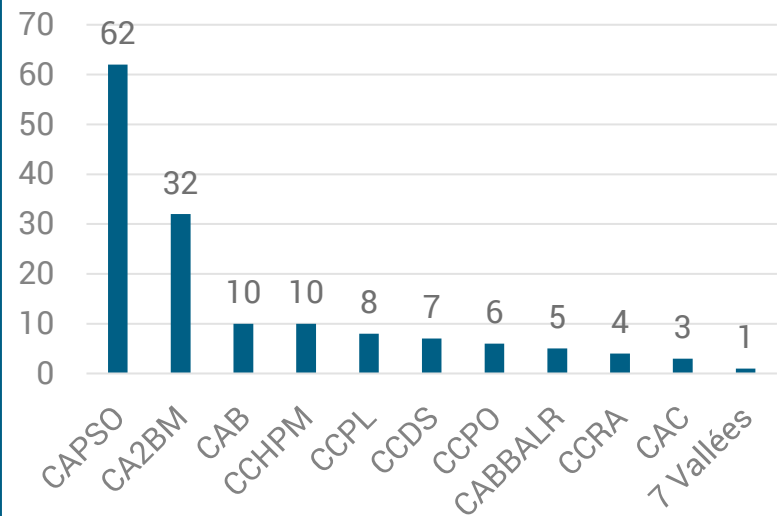
DÉMARRAGE OFFICIEL DU PIG – 01/09/2024

151 contacts répartis sur 11 EPCI, et 69 communes

Nombre de demandeurs par arrondissement



Nombre de demandeurs par EPCI





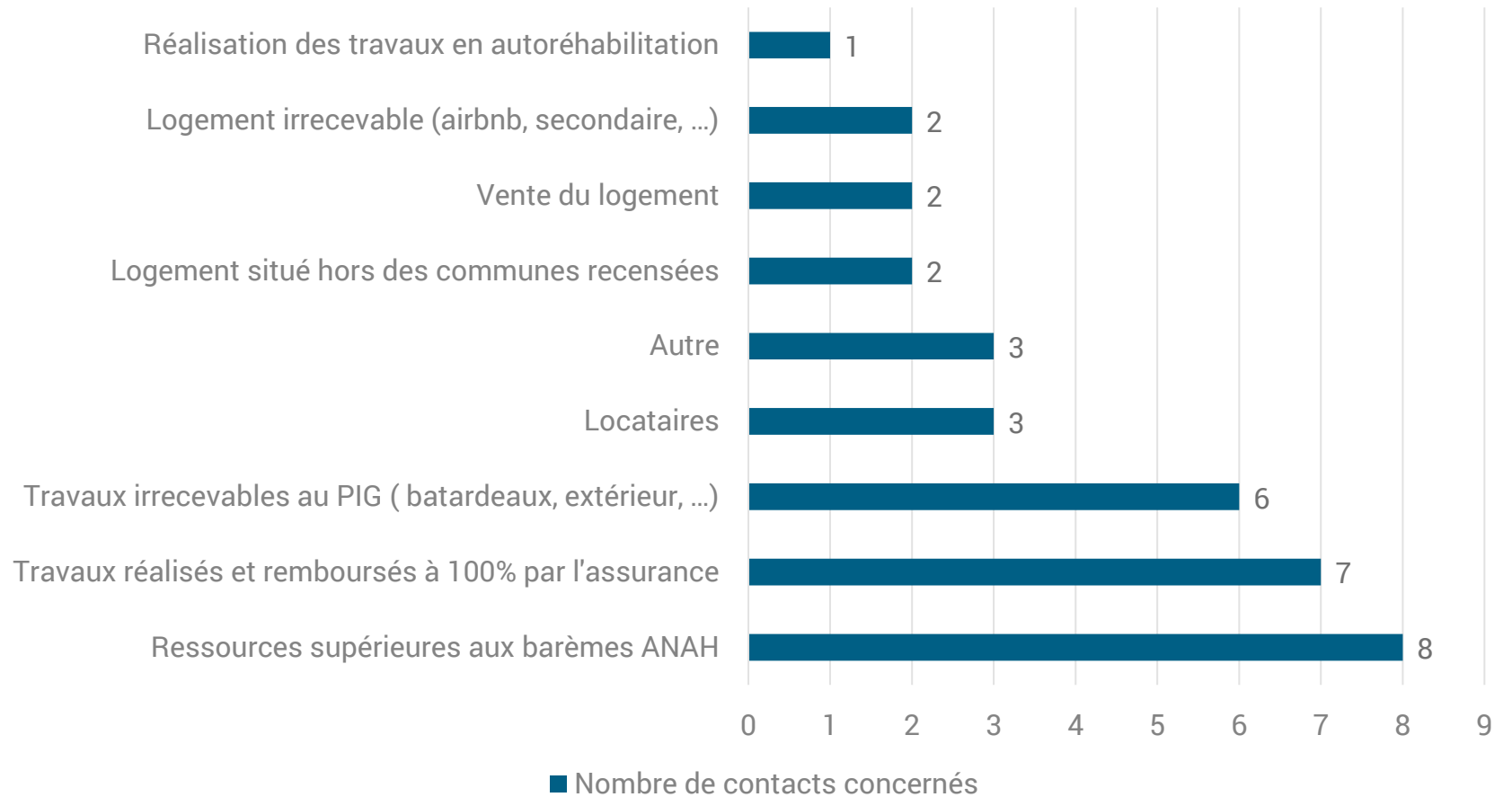
Répartition du traitement des 151 contacts :

- **34 personnes ont été classées Irrecevables** (soit 22,5%),
- **61 ont répondu positivement aux conditions, et sont prises en charge par les chargés d'opération**, pour étude, traitement administratif et/ou visites sur site (soit 40%).
- **56 personnes n'ont à ce jour pas donné suite** à nos appels téléphoniques, messages vocaux, SMS et/ou mails (soit 37,5%).
- -> Envoi d'un dernier courrier postal avant clôture de la demande.



DÉMARRAGE OFFICIEL DU PIG – 01/09/2024

Répartition des 34 personnes classées **Irrecevables**



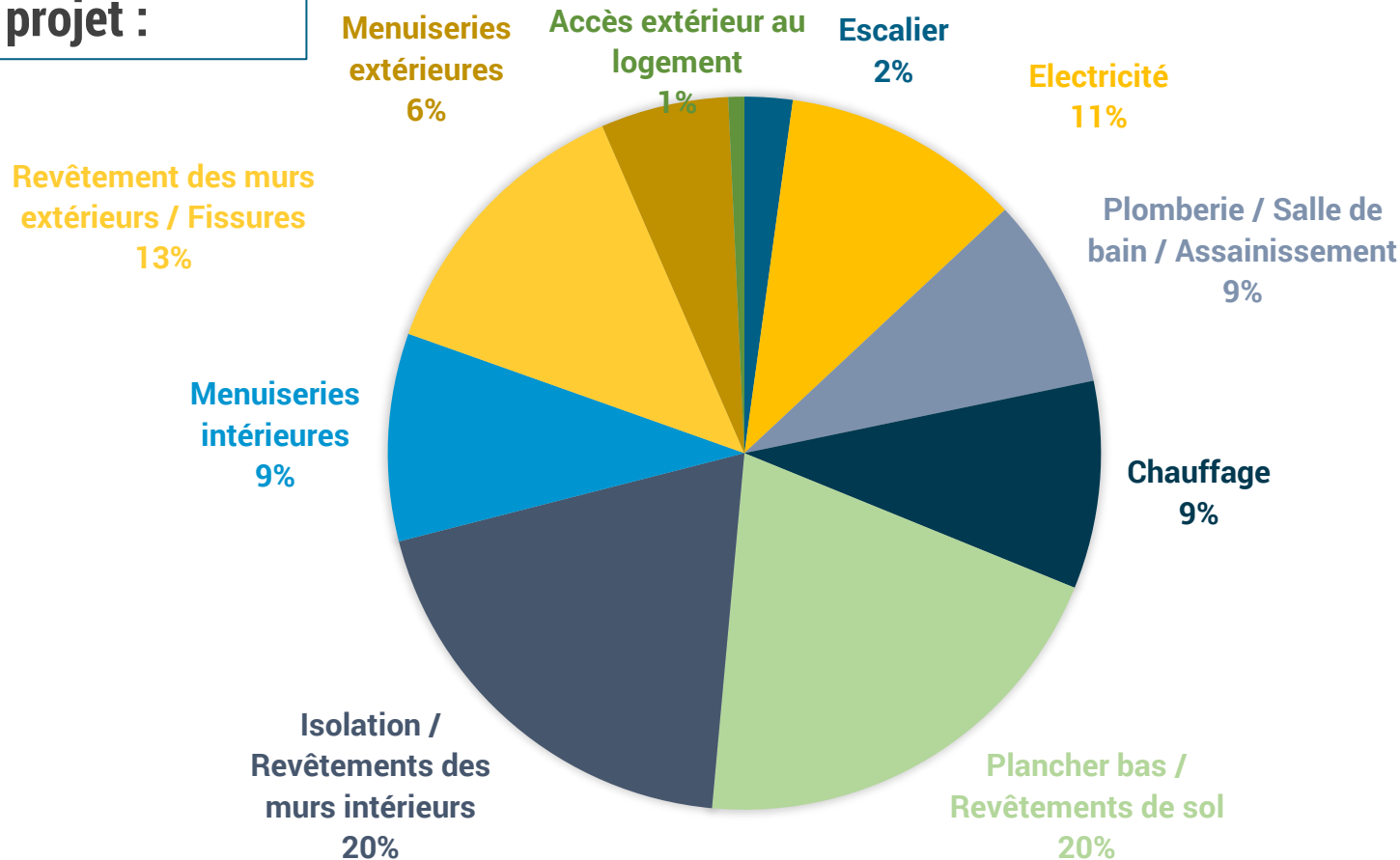
ETAT DES LIEUX DES SITUATIONS RECENSÉES




DÉMARRAGE OFFICIEL DU PIG – 01/09/2024

61 remplissent les critères d'éligibilité du PIG,
et sont prises en charge pour étude administrative et financière.

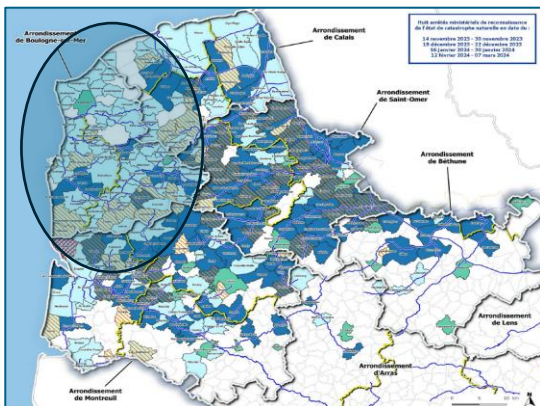
Types de travaux en projet :



Zoom sur les territoires



SECTEUR GÉOGRAPHIQUE : ARRONDISSEMENT DE BOULOGNE SUR MER

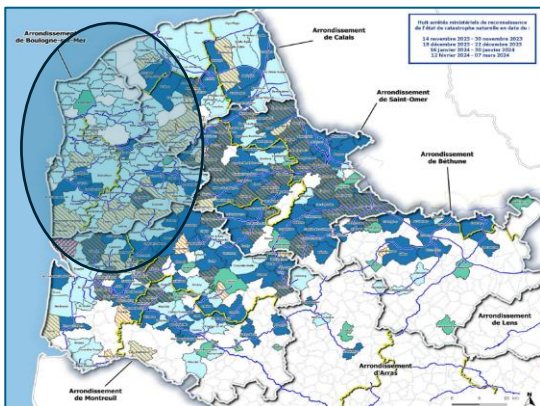


Collectivités concernées :

- Communauté d'Agglomération du Boulonnais
- Communauté de Communes de Desvres-Samer
- Communauté de Communes de La Terre des 2 Caps

Nombre / EPCI	CAB	CCDS	CC Terre des 2 Caps	TOTAL
Contacts pris en charge	3	3	-	6
Contacts Irrecevables	6	1	-	7
Contacts Sans suite	1	3	-	4
TOTAL	10	7	0	17

SECTEUR GÉOGRAPHIQUE : ARRONDISSEMENT DE BOULOGNE SUR MER



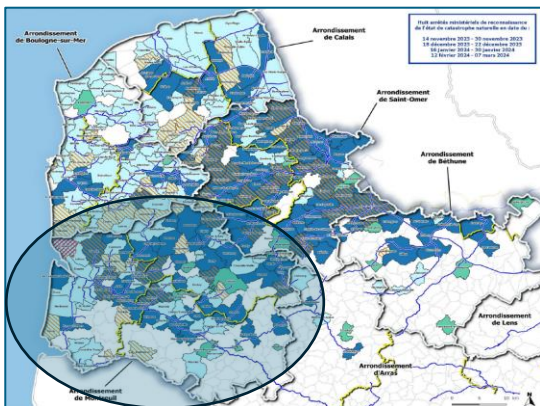
Collectivités concernées :

- Communauté d'Agglomération du Boulonnais
- Communauté de Communes de Desvres-Samer
- Communauté de Communes de La Terre des 2 Caps

CAB - Communes	Nombre de contacts
Condette	1
Echinghen	1
Hesdin-l'Abbé	1
Isques	2
Neufchâtel-Hardelot	1
Saint-Étienne-au-Mont	3
Saint-Léonard	1
7	10

CCDS - Communes	Nombre de contacts
Bournonville	1
Desvres	2
Doudeauville	1
Longfossé	1
Selles	1
Wirwignes	1
6	7

SECTEUR GÉOGRAPHIQUE : ARRONDISSEMENT DE MONTREUIL

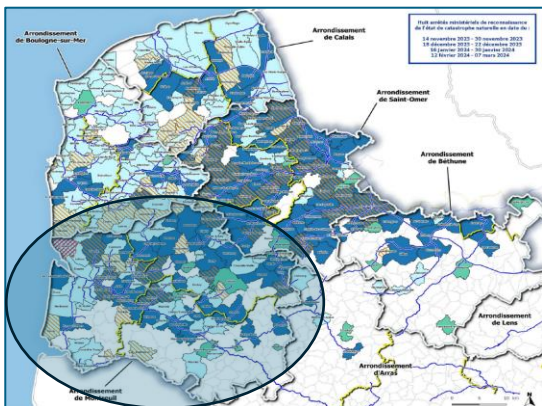


Collectivités concernées :

- Communauté d'Agglomération des 2 Baies en Montreuillois
- Communauté de Communes des 7 Vallées
- Communauté de Communes du Haut Pays du Montreuillois

Nombre / EPCI	CA2BM	CC des 7 Vallées	CCHPM	TOTAL
Contacts pris en charge	14	1	3	18
Contacts Irrecevables	11	-	3	14
Contacts Sans suite	7	-	4	11
TOTAL	32	1	10	43

SECTEUR GÉOGRAPHIQUE : ARRONDISSEMENT DE MONTREUIL



Collectivités concernées :

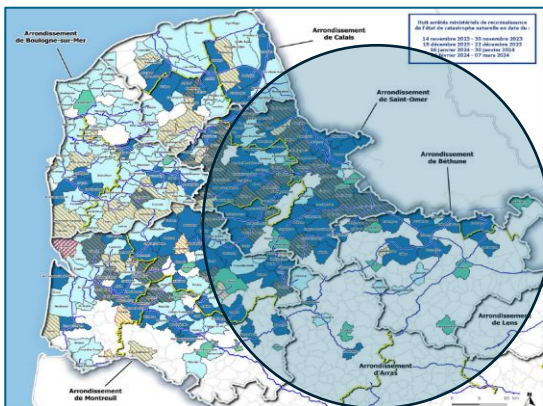
- Communauté d'Agglomération des 2 Baies en Montreuillois
- Communauté de Communes des 7 Vallées
- Communauté de Communes du Haut Pays du Montreuillois

CCHPM - Communes	Nombre de contacts
Beussent	3
Bourthes	4
Wicquinghem	3
3	10

7 Vallées – Communes	Nombre de contacts
Wambercourt	1
1	1

CA2BM – Communes	Nombre de contacts
Beaumerie-Saint-Martin	1
Berck	1
Bréxent-Énocq	2
Camiers	1
Cormont	1
Écuire	1
Estrée	1
Estréelles	1
Frencq	3
Hubersent	1
La Calotterie	2
La Madelaine-sous-Montreuil	2
Longvilliers	2
Maresville	1
Montreuil	2
Neuille-sous-Montreuil	3
Rang-du-Fliers	1
Saint-Josse	2
Tubersent	2
Widehem	2
20	32

SECTEUR GÉOGRAPHIQUE : ARRONDISSEMENTS DE SAINT-OMER, BÉTHUNE ET ARRAS

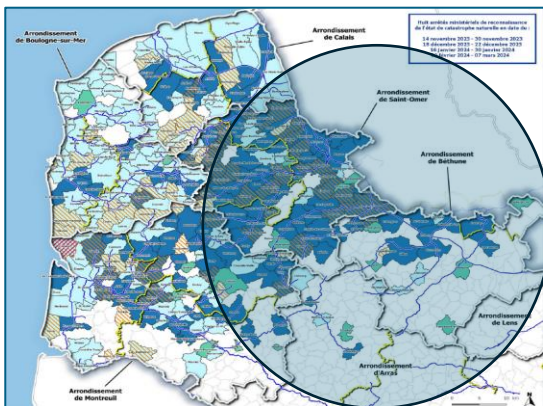


Collectivités concernées :

- Communauté d'Agglomération de Béthune Bruay Artois Lys Romane
- Communauté de Communes du Ternois
- Communauté de Communes du Pays de Lumbres
- Communauté d'Agglomération du Pays de Saint Omer

Nombre / EPCI	CABBALR	CC du Ternois	CCPL	CAPSO	TOTAL
Contacts pris en charge	-	-	2	30	32
Contacts Irrecevables	2	-	2	6	10
Contacts Sans suite	3	-	4	26	33
TOTAL	5	0	8	62	75

SECTEUR GÉOGRAPHIQUE : ARRONDISSEMENTS DE SAINT-OMER, BÉTHUNE ET ARRAS



Collectivités concernées :

- Communauté d'Agglomération de Béthune Bruay Artois Lys Romane
- Communauté de Communes du Ternois
- Communauté de Communes du Pays de Lumbres
- Communauté d'Agglomération du Pays de Saint Omer

CABBALR – Communes	Nombre de contacts
Estrée-Blanche	3
Lillers	1
Quernes	1
3	5

CCPL - Communes	Nombre de contacts
Acquin-Westbécourt	1
Bléquin	1
Esquerdes	1
Lumbres	2
Nielles-lès-Bléquin	1
Wavrans-sur-l'Aa	2
6	8

CAPSO – Communes	Nombre de contacts
Aire-sur-la-Lys	6
Arques	2
Blendecques	19
Clairmarais	5
Coyecques	1
Delettes	2
Éperlecques	2
Houlle	1
Quiestède	1
Renty	1
Saint-Martin-lez-Tatinghem	1
Saint-Omer	15
Serques	2
Thérouanne	1
Thiembroune	1
Wizernes	1
16	62


Rappel contact opérateur :

CITĒMĒTRIE

————— L'HABITAT SUR MESURE


Bureau d'ARRAS

1 rue de l'Origan, ZAC des Bonnettes - 62000 ARRAS

 Tél : 03 21 16 99 44
8h30 à 16h00

Bureau de BOULOGNE SUR MER

31 Place Navarin – 62200 Boulogne sur Mer

 Tél : 03 21 91 86 00
9h00 à 17h00

Mail : citemetrie62@citemetrie.fr

CITĒMĒTRIE

HABITAT | URBANISME | RÉNOVATION ÉNERGÉTIQUE | INGÉNIERIE SOCIALE

Citémétrie - Siège social - 23 rue de la Tombe Issoire 75014 Paris - 01 53 91 03 03 - citemetrie@citemetrie.fr SAS au capital de 45 000 € - Siret n°350 662 862 00068