



**Téléchargez le tracé du circuit
sur votre smartphone**

Download the itinerary on your smartphone

CONTACT

CODEP 26

contact@cyclotourisme26.fr

www.cyclotourisme26.fr

OFFICE DE TOURISME DE MONTÉLIMAR
AGGLOMÉRATION

Montée Saint-Martin 26200 Montélimar

04.75.01.00.20

info@montelimar-tourisme.com


www.montelimar-tourisme.com





CIRCUIT 21

LES RUINES DE ROYNAC

EN BREF

 31 KM

 780 D+

 3 H

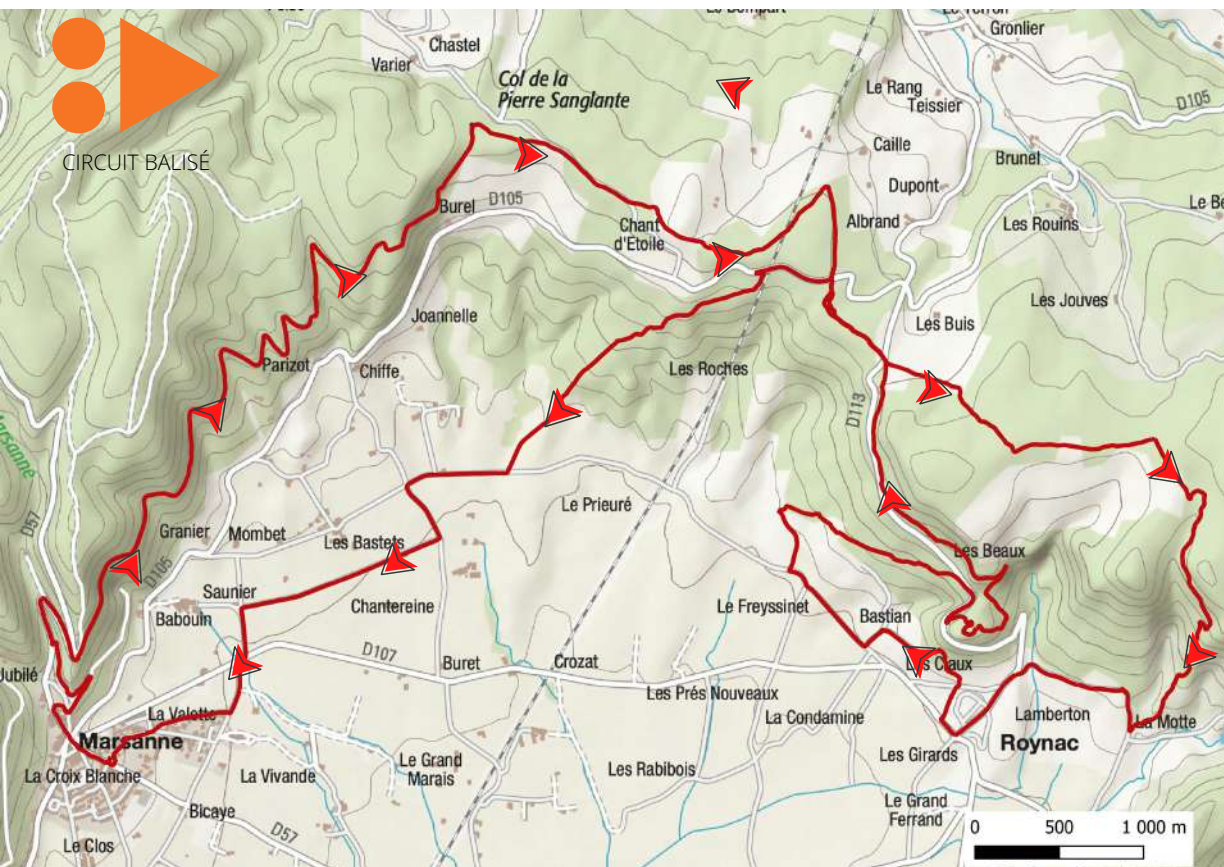
 ROYNAC



LES RUINES DE ROYNAC

CIRCUIT 21

LE PROFIL ALTIMÉTRIQUE



Cet itinéraire au départ de Roynac ou de Marsanne permet de découvrir les hauteurs de ces deux villages, le long du col de Tartaille et les ruines du vieux village de Roynac.

Nombreux sont les points de vue de ce circuit ! Plaine de la Valdaine, Massif de Saoû avec au loin le Vercors... Il passe par des sentiers escarpés sur les hauteurs de Roynac, à travers les ruines du vieux village.