

RÈGLEMENT LOCAL DE PUBLICITÉ INTERCOMMUNAL

Tome 1b : Annexes au rapport de présentation

Prescrit par le Conseil Communautaire le 27 février 2020
Arrêté par le Conseil Communautaire le 28 septembre 2023
Approuvé par le Conseil Communautaire le 26 juin 2024



Sommaire

1. Cartes de localisation des périmètres patrimoniaux d'interdictions absolues et relatives de publicité dans les communes de la communauté d'agglomération de Val d'Europe Agglomération	3
2. Cartes de localisation des Espaces Boisés Classés et des zones naturelles N des PLU en vigueur dans les communes de la communauté d'agglomération de Val d'Europe Agglomération	13
3. Cartes de localisation des publicités et préenseignes dans les communes de la communauté d'agglomération de Val d'Europe Agglomération	23
4. Cartes de localisation des enseignes dans les communes de la communauté d'agglomération de Val d'Europe Agglomération	33
5. Cartes de zonage de publicité dans les communes de la communauté d'agglomération de Val d'Europe Agglomération	43
6. Cartes de zonage d'enseigne dans les communes de la communauté d'agglomération de Val d'Europe Agglomération	55

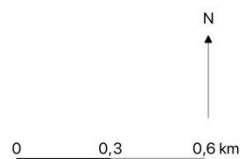
1. Cartes de localisation des périmètres patrimoniaux d'interdictions absolues et relatives de publicité dans les communes de la communauté d'agglomération de Val d'Europe Agglomération

Les interdictions patrimoniales de publicité à Val d'Europe Agglomération sur la commune de Bailly-Romainvilliers

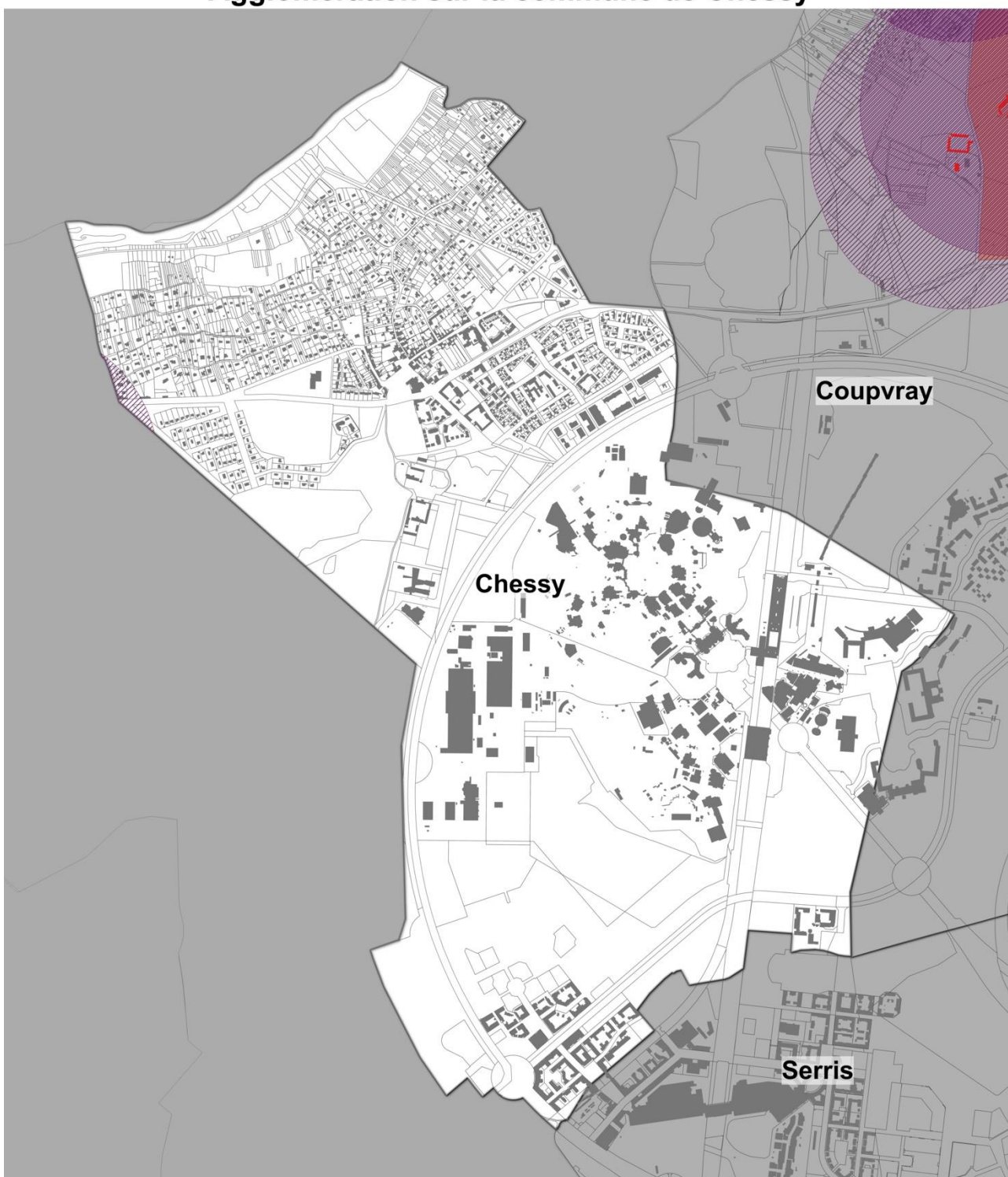


Légende






- Monuments historiques classés ou inscrits
- Site classé du Château et du parc de Coupvray
- Site Patrimonial Remarquable (PPMH) de Villeneuve-le-Comte
- Site inscrit du Parc du château des Hautes-Maisons à Montry
- Périmètres de protection des monuments historiques (PPMH)

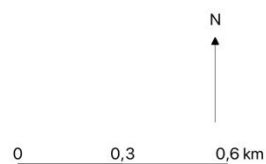


Les interdictions patrimoniales de publicité à Val d'Europe Agglomération sur la commune de Chessy

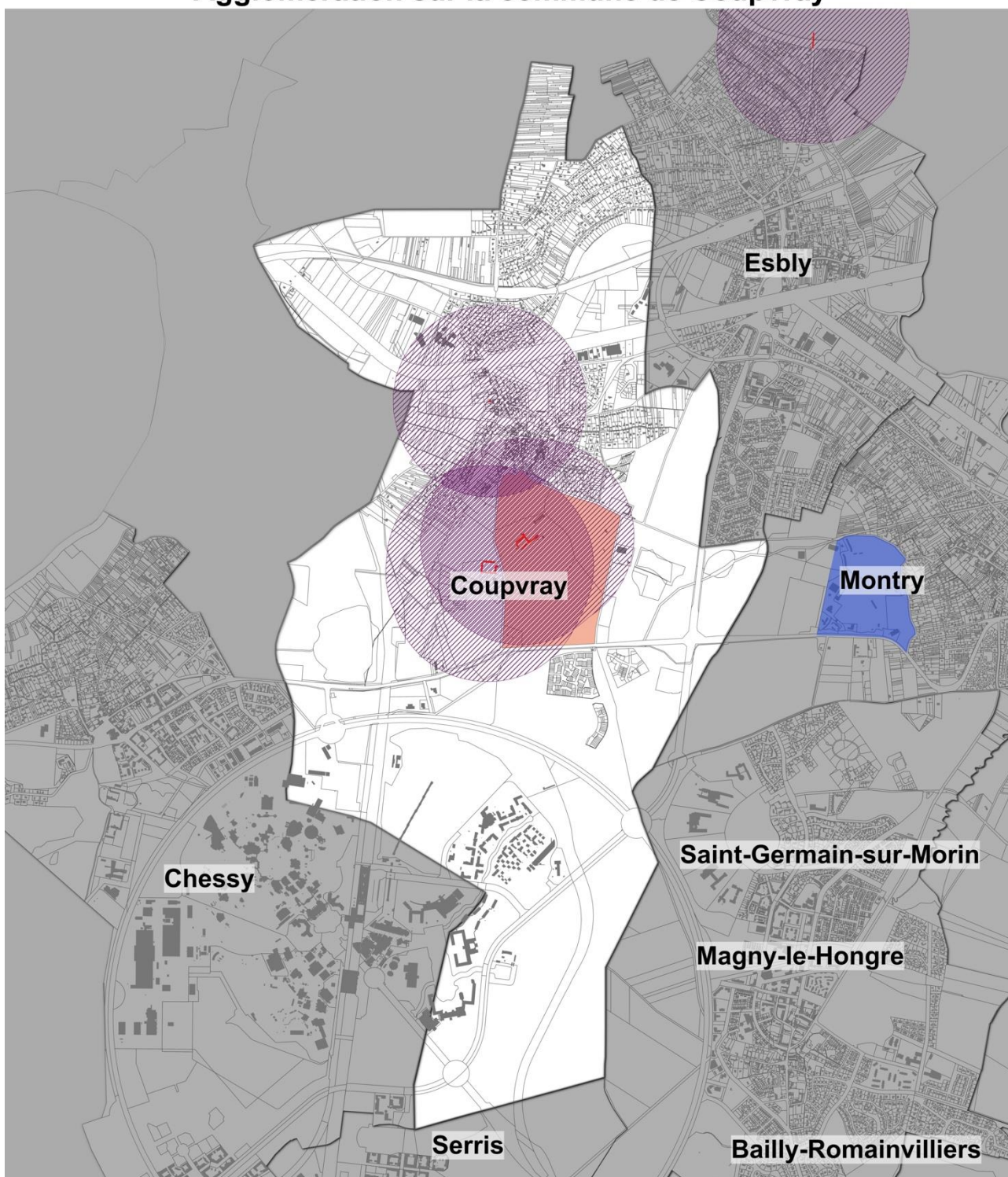


Légende

-  Monuments historiques classés ou inscrits
-  Site classé du Château et du parc de Coupvray
-  Site Patrimonial Remarquable (PPMH) de Villeneuve-le-Comte
-  Site inscrit du Parc du château des Hautes-Maisons à Montry
-  Périmètres de protection des monuments historiques (PPMH)

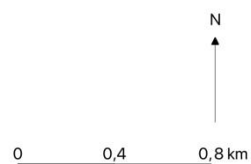


Les interdictions patrimoniales de publicité à Val d'Europe Agglomération sur la commune de Coupvray



Légende






- Monuments historiques classés ou inscrits
- Site classé du Château et du parc de Coupvray
- Site Patrimonial Remarquable (PPMH) de Villeneuve-le-Comte
- Site inscrit du Parc du château des Hautes-Maisons à Montry
- Périmètres de protection des monuments historiques (PPMH)




Les interdictions patrimoniales de publicité à Val d'Europe Agglomération sur la commune de Esbly



Légende

-  Monuments historiques classés ou inscrits
-  Site classé du Château et du parc de Coupvray
-  Site Patrimonial Remarquable (PPMH) de Villeneuve-le-Comte
-  Site inscrit du Parc du château des Hautes-Maisons à Montry
-  Périmètres de protection des monuments historiques (PPMH)

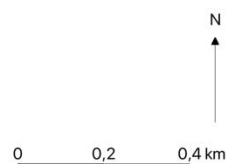


Les interdictions patrimoniales de publicité à Val d'Europe Agglomération sur la commune de Magny-le-Hongre

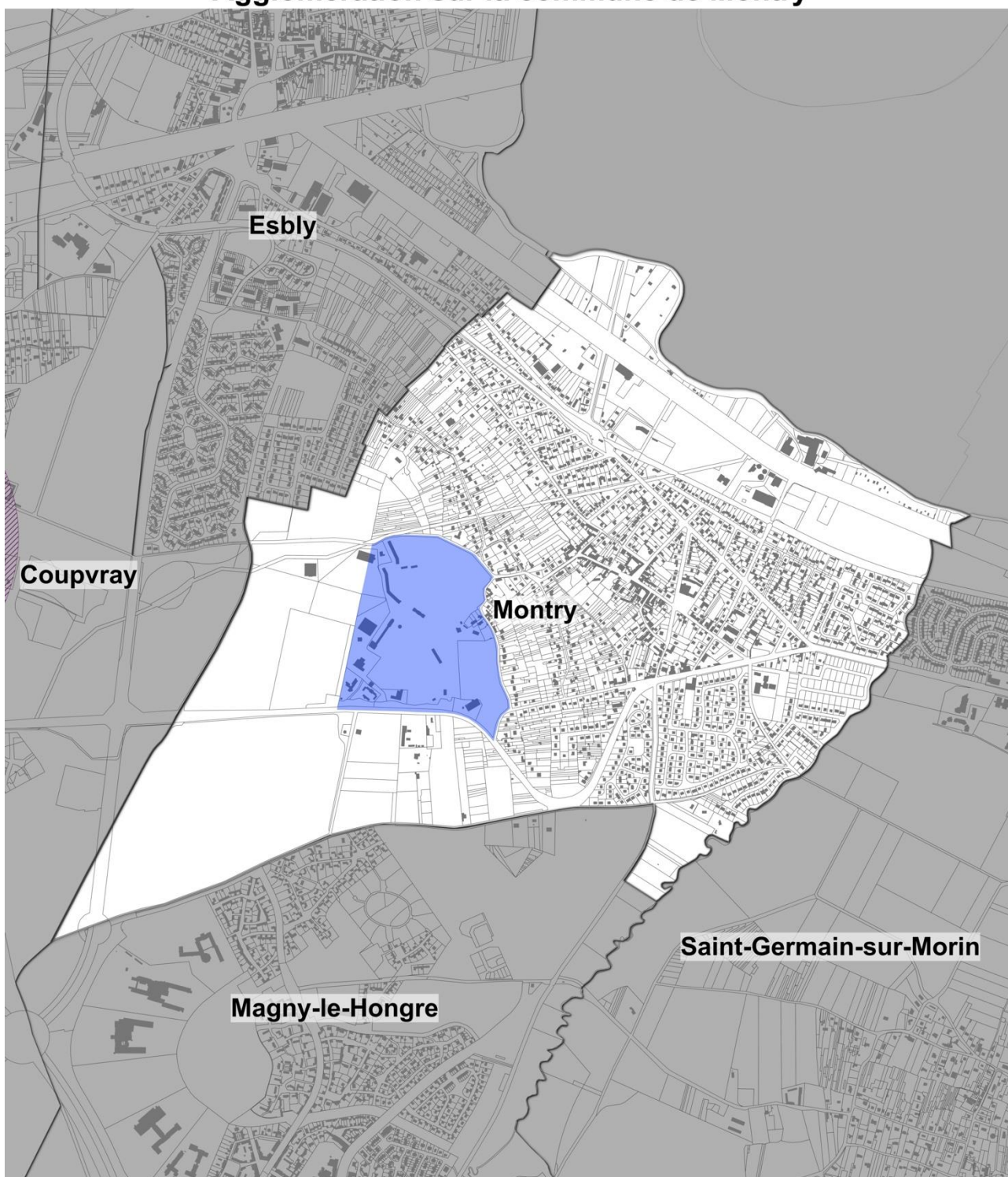


Légende

- Monuments historiques classés ou inscrits
- Site classé du Château et du parc de Coupvray
- Site Patrimonial Remarquable (PPMH) de Villeneuve-le-Comte
- Site inscrit du Parc du château des Hautes-Maisons à Montry
- Périmètres de protection des monuments historiques (PPMH)

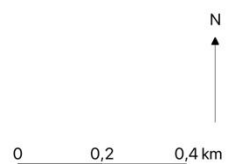


Les interdictions patrimoniales de publicité à Val d'Europe Agglomération sur la commune de Montry

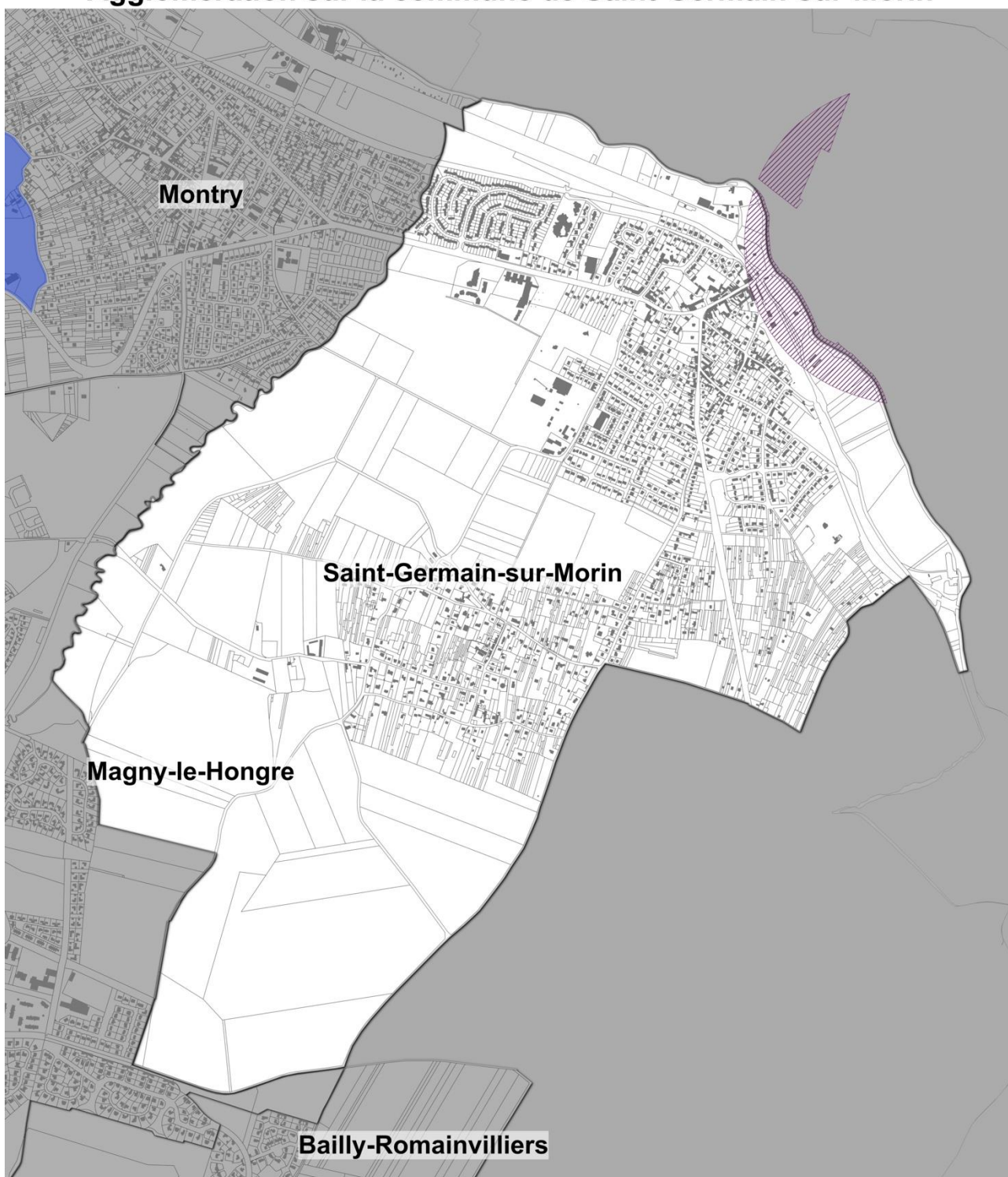


Légende

- Monuments historiques classés ou inscrits
- Site classé du Château et du parc de Coupvray
- Site Patrimonial Remarquable (PPMH) de Villeneuve-le-Comte
- Site inscrit du Parc du château des Hautes-Maisons à Montry
- Périmètres de protection des monuments historiques (PPMH)




Les interdictions patrimoniales de publicité à Val d'Europe Agglomération sur la commune de Saint-Germain-sur-Morin



Légende

- Monuments historiques classés ou inscrits
- Site classé du Château et du parc de Coupvray
- Site Patrimonial Remarquable (PPMH) de Villeneuve-le-Comte
- Site inscrit du Parc du château des Hautes-Maisons à Montry
- Périmètres de protection des monuments historiques (PPMH)

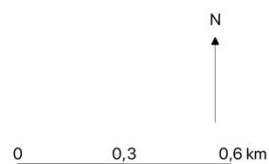


Les interdictions patrimoniales de publicité à Val d'Europe Agglomération sur la commune de Serris

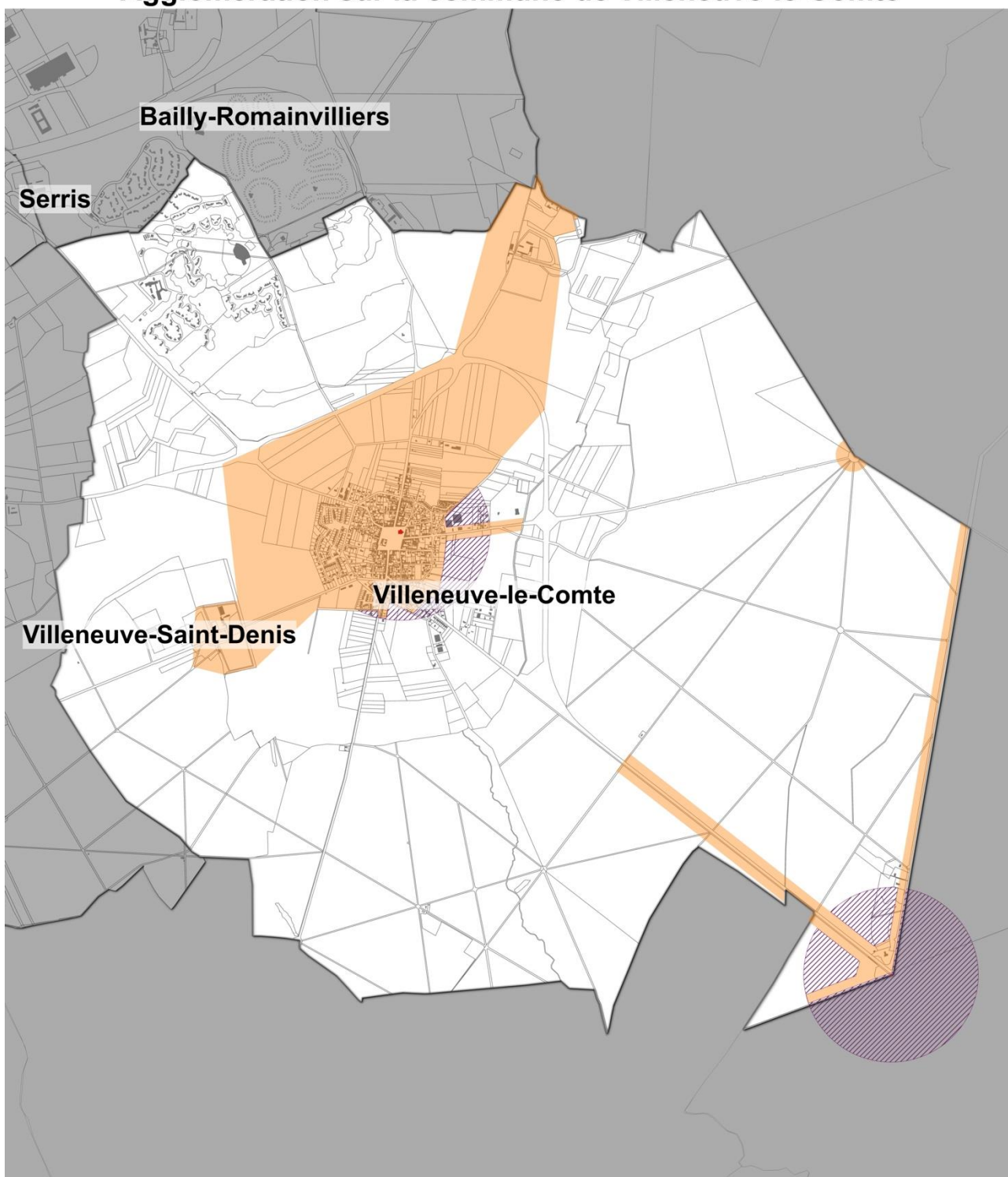


Légende

- Monuments historiques classés ou inscrits
- Site classé du Château et du parc de Coupvray
- Site Patrimonial Remarquable (PPMH) de Villeneuve-le-Comte
- Site inscrit du Parc du château des Hautes-Maisons à Montry
- Périmètres de protection des monuments historiques (PPMH)

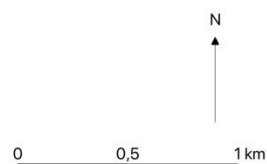


Les interdictions patrimoniales de publicité à Val d'Europe Agglomération sur la commune de Villeneuve-le-Comte

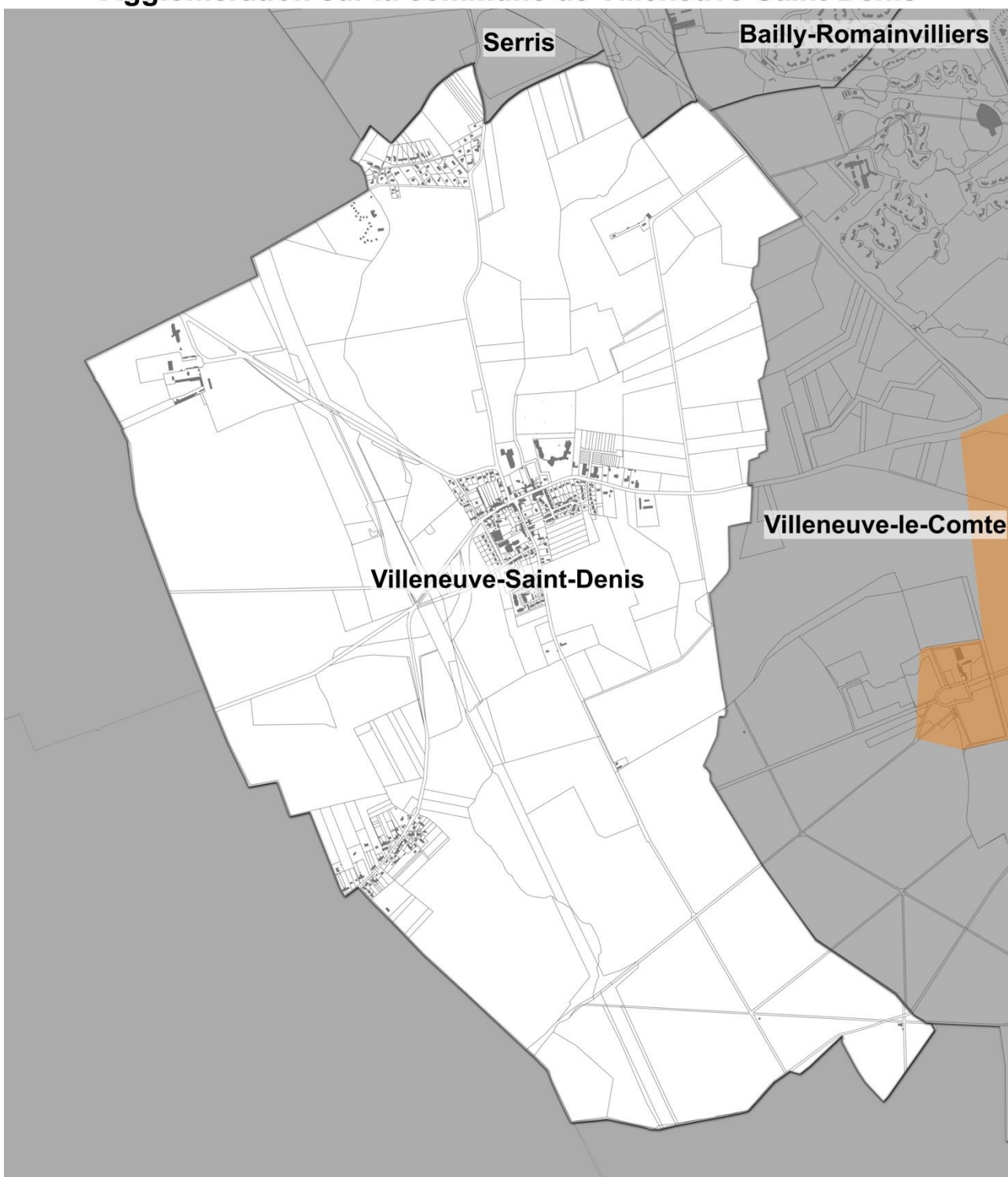


Légende

- Monuments historiques classés ou inscrits
- Site classé du Château et du parc de Coupvray
- Site Patrimonial Remarquable (PPMH) de Villeneuve-le-Comte
- Site inscrit du Parc du château des Hautes-Maisons à Montry
- Périètres de protection des monuments historiques (PPMH)

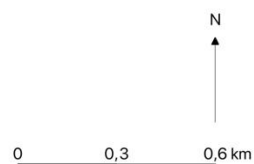


Les interdictions patrimoniales de publicité à Val d'Europe Agglomération sur la commune de Villeneuve-Saint-Denis



Légende

- Monuments historiques classés ou inscrits
- Site classé du Château et du parc de Coupvray
- Site Patrimonial Remarquable (PPMH) de Villeneuve-le-Comte
- Site inscrit du Parc du château des Hautes-Maisons à Montry
- Périmètres de protection des monuments historiques (PPMH)









2. Cartes de localisation des Espaces Boisés Classés et des zones naturelles N des PLU en vigueur dans les communes de la communauté d'agglomération de Val d'Europe Agglomération

Localisation des Espaces Boisés Classés et des zones naturelles de la commune de BAILLY-ROMAINVILLIERS

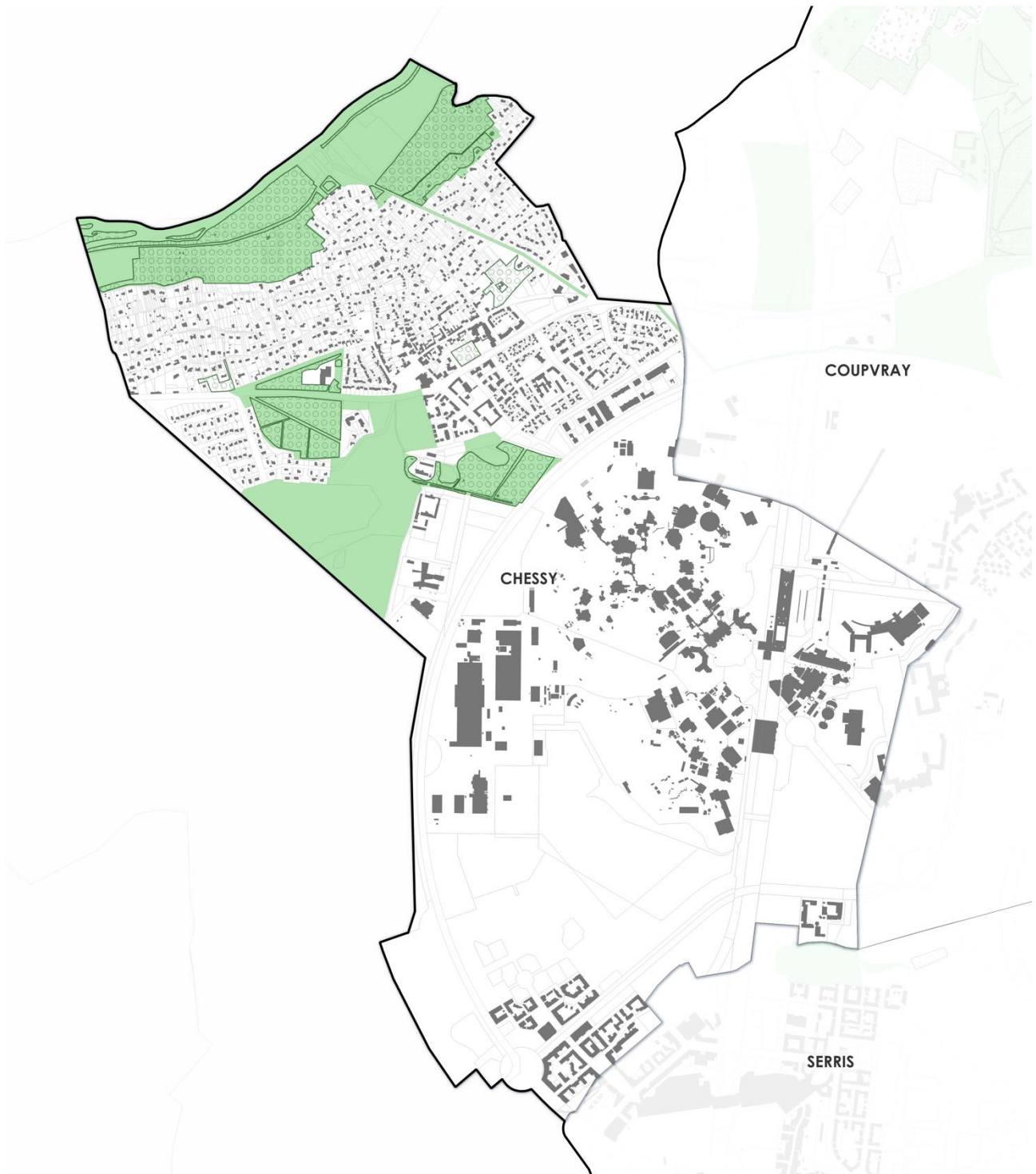


Légende







-  Espaces Boisés Classés des PLU en vigueur
-  Zones naturelles N des PLU en vigueur
-  Bati
-  Parcellaire
-  Limites communales
-  Limites intercommunales



Localisation des Espaces Boisés Classés et des zones naturelles de la commune de CHESSY

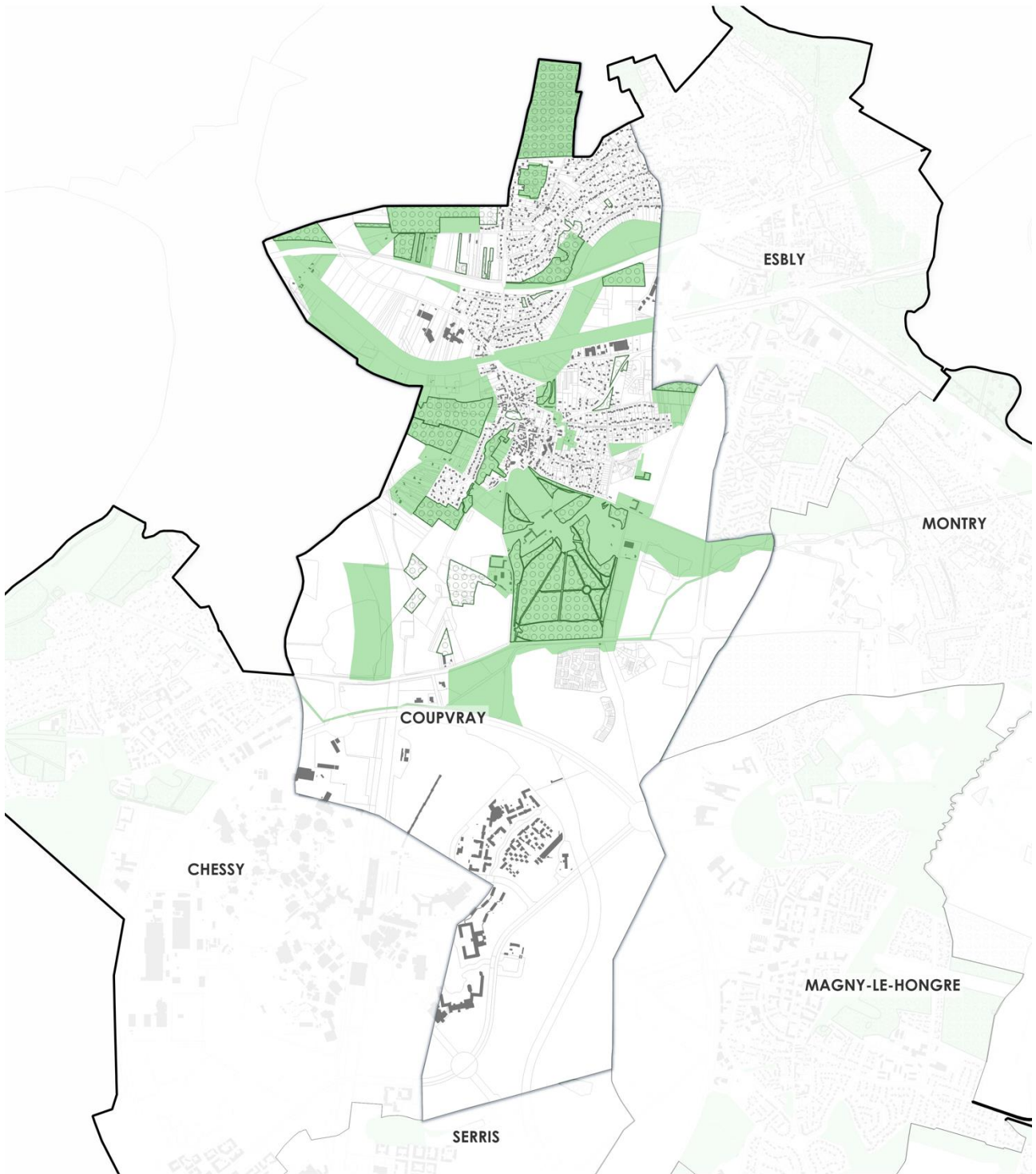


Légende







-  Espaces Boisés Classés des PLU en vigueur
-  Zones naturelles N des PLU en vigueur
-  Bati
-  Parcelaire
-  Limites communales
-  Limites intercommunales

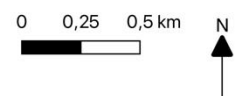


Localisation des Espaces Boisés Classés et des zones naturelles de la commune de COUPVRAY

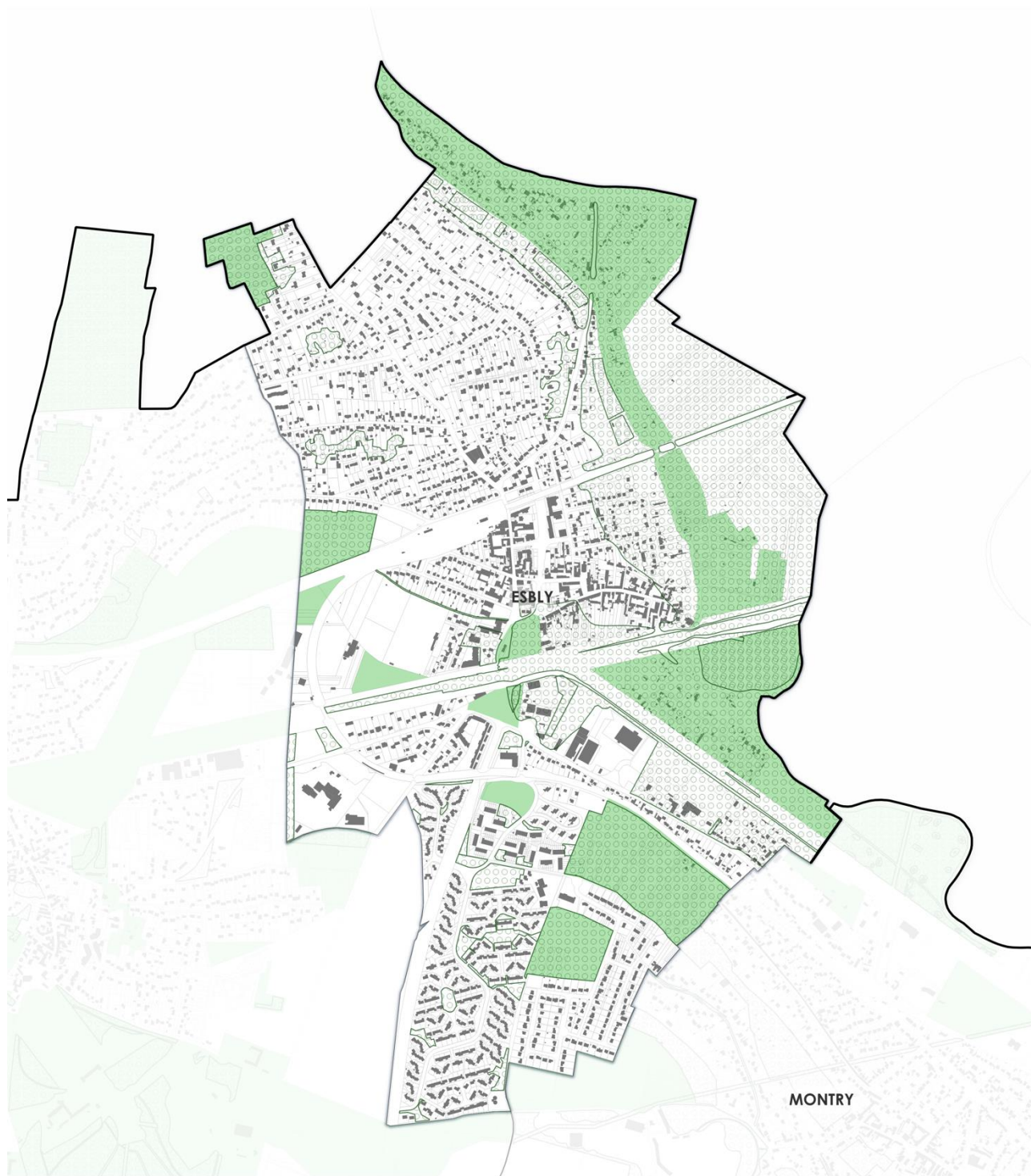


Légende







-  Espaces Boisés Classés des PLU en vigueur
-  Zones naturelles N des PLU en vigueur
-  Bati
-  Parcellaire
-  Limites communales
-  Limites intercommunales

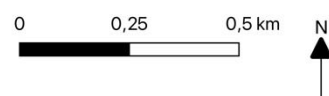


Localisation des Espaces Boisés Classés et des zones naturelles de la commune de ESBLY



Légende







-  Espaces Boisés Classés des PLU en vigueur
-  Zones naturelles N des PLU en vigueur
-  Bati
-  Parcellaire
-  Limites communales
-  Limites intercommunales

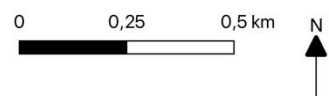


Localisation des Espaces Boisés Classés et des zones naturelles de la commune de MAGNY-LE-HONGRE

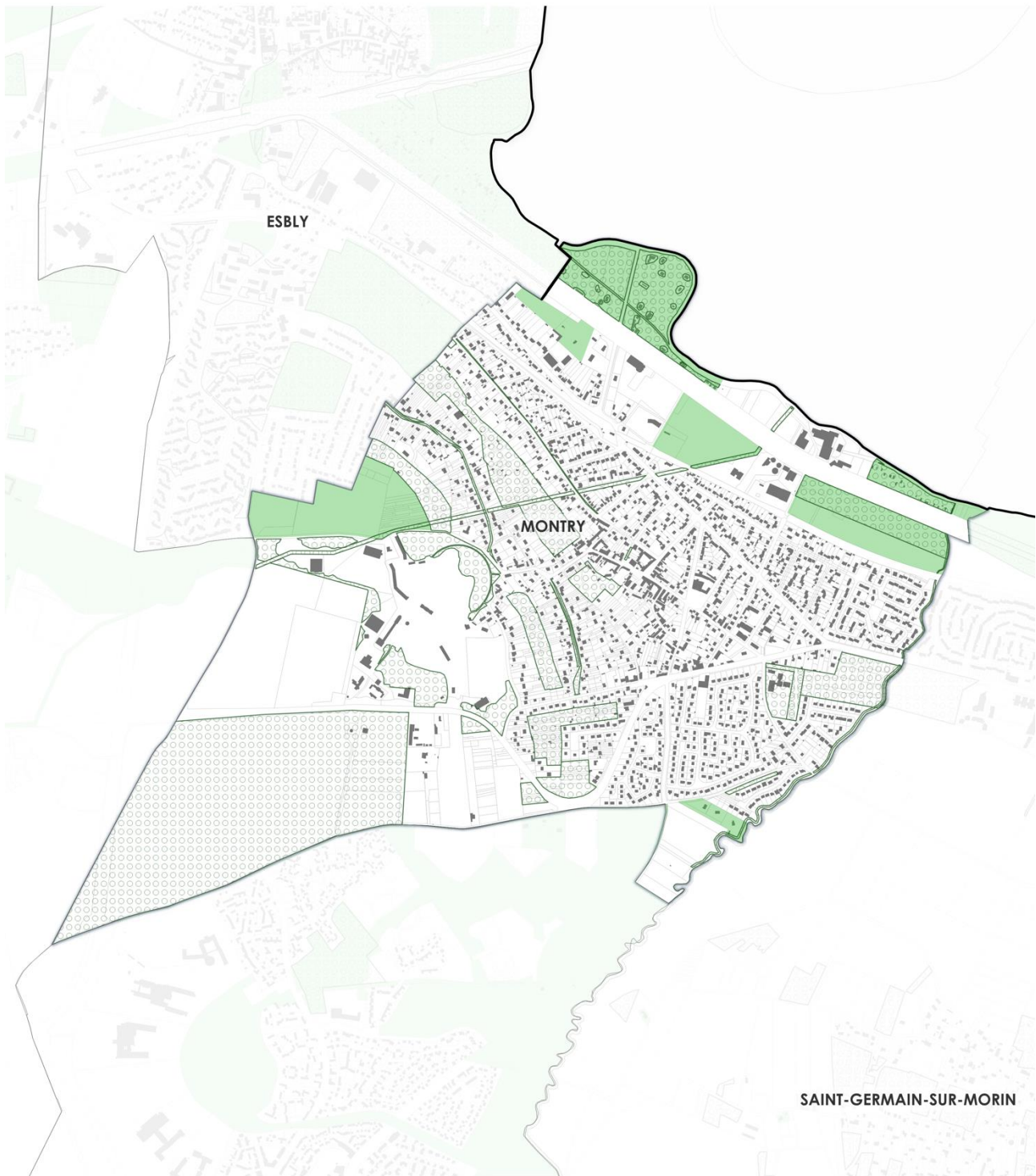


Légende







-  Espaces Boisés Classés des PLU en vigueur
-  Zones naturelles N des PLU en vigueur
-  Bati
-  Parcellaire
-  Limites communales
-  Limites intercommunales

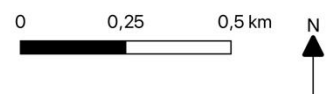


Localisation des Espaces Boisés Classés et des zones naturelles de la commune de MONTRY

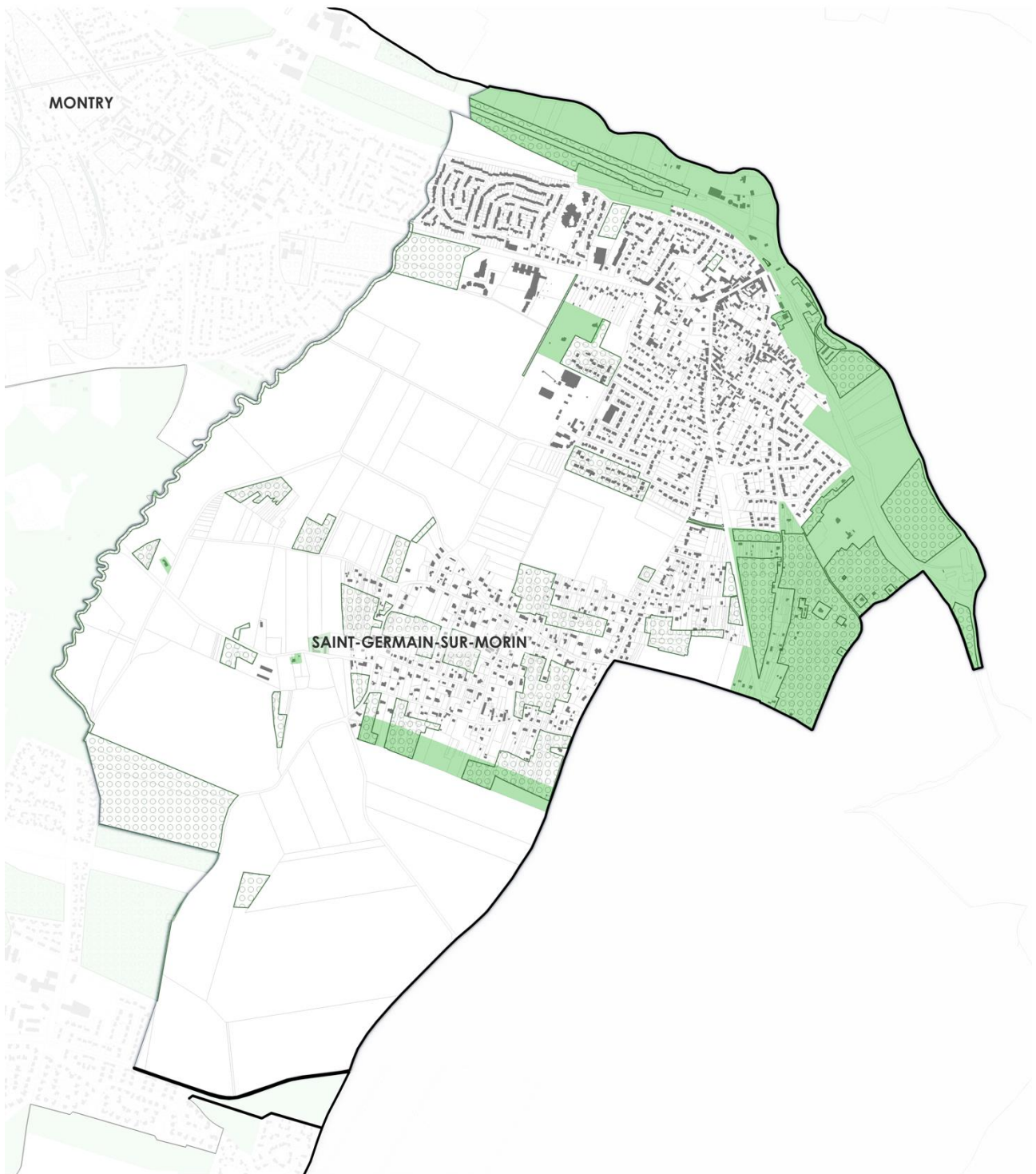


Légende







-  Espaces Boisés Classés des PLU en vigueur
-  Zones naturelles N des PLU en vigueur
-  Bati
-  Parcellaire
-  Limites communales
-  Limites intercommunales

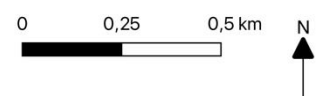


Localisation des Espaces Boisés Classés et des zones naturelles de la commune de SAINT-GERMAIN-SUR-MORIN

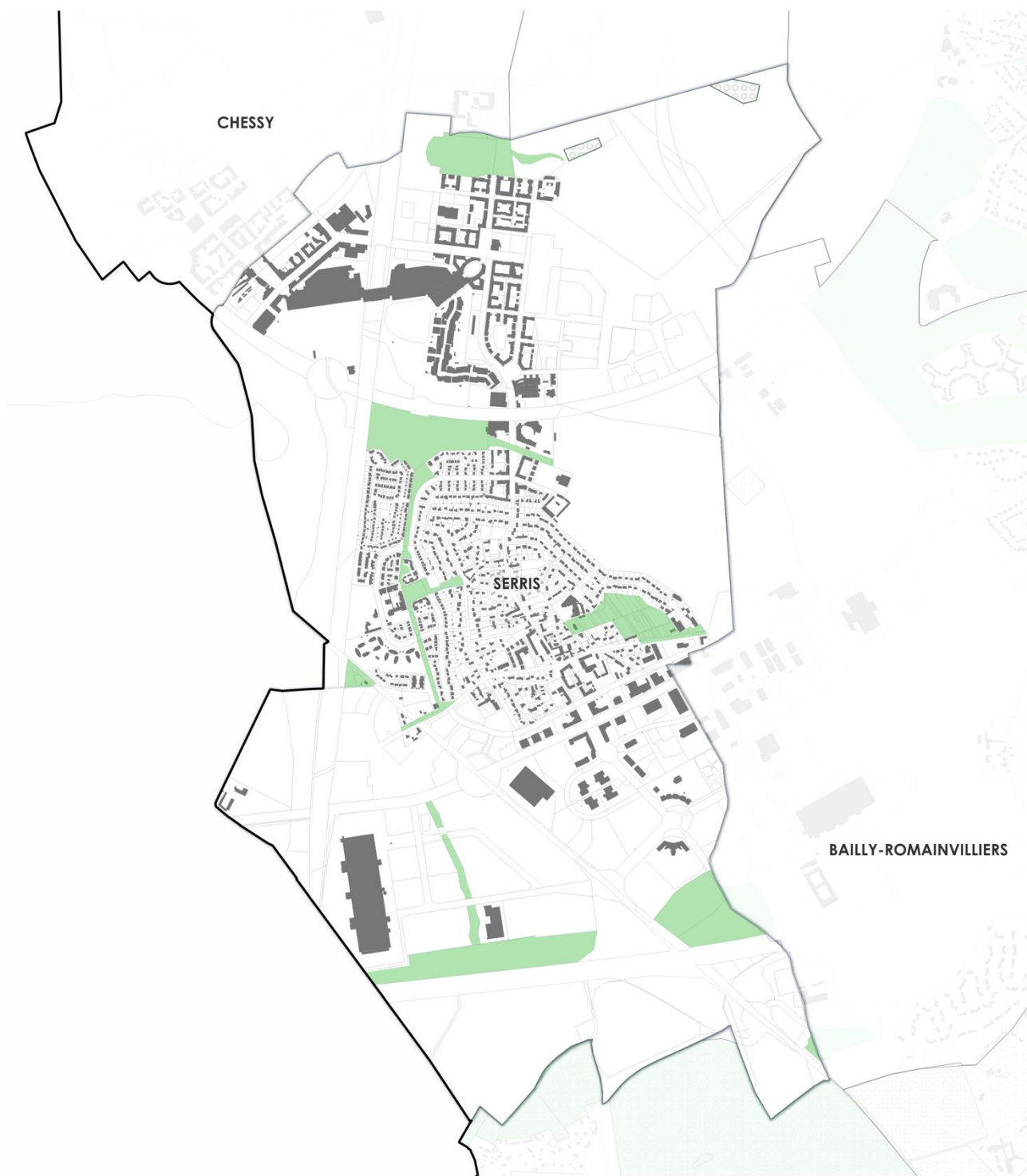


Légende







-  Espaces Boisés Classés des PLU en vigueur
-  Zones naturelles N des PLU en vigueur
-  Bati
-  Parcellaire
-  Limites communales
-  Limites intercommunales



Localisation des Espaces Boisés Classés et des zones naturelles de la commune de SERRIS

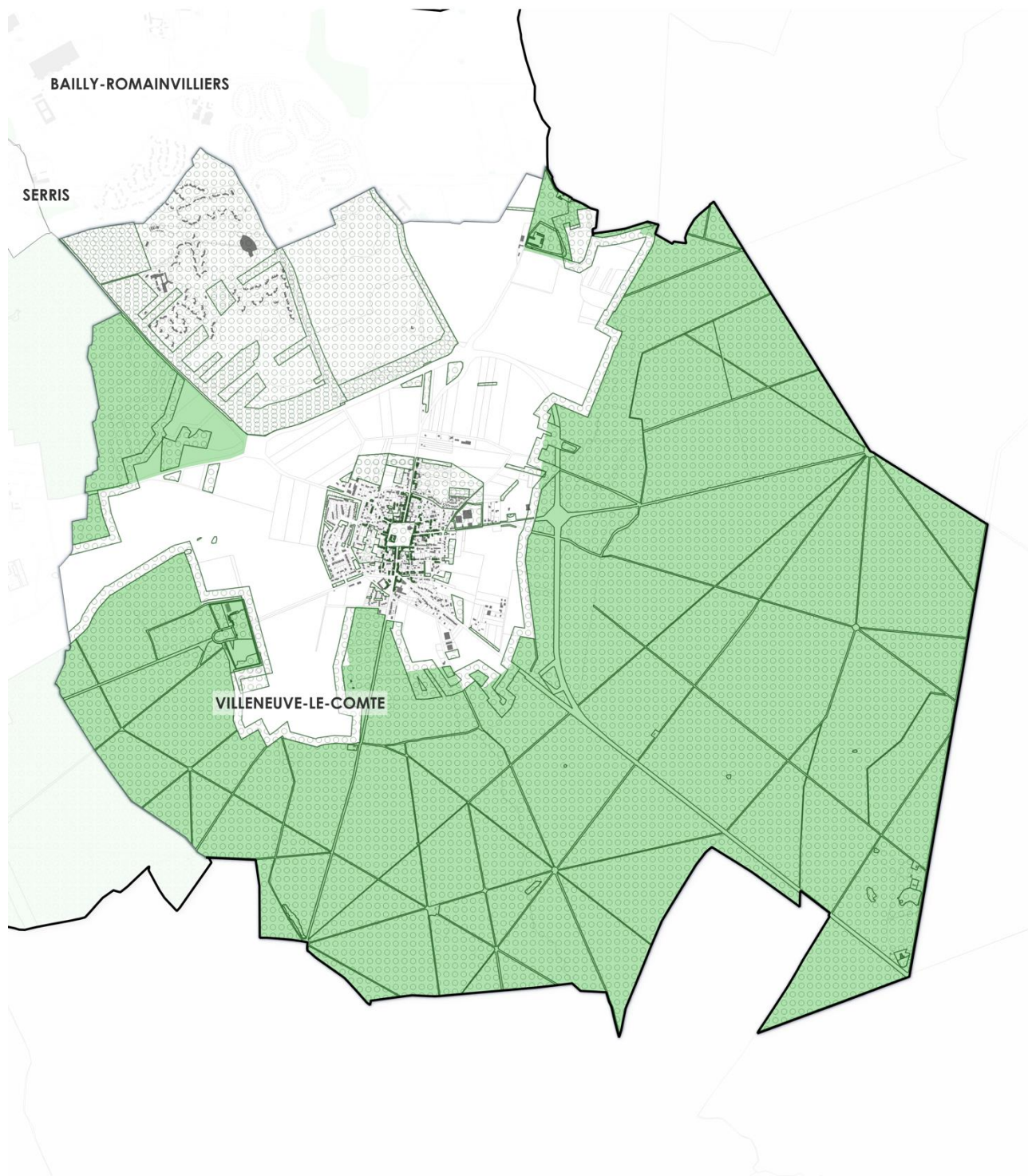


Légende







-  Espaces Boisés Classés des PLU en vigueur
-  Zones naturelles N des PLU en vigueur
-  Bati
-  Parcellaire
-  Limites communales
-  Limites intercommunales



Localisation des Espaces Boisés Classés et des zones naturelles de la commune de VILLENEUVE-LE-COMTE



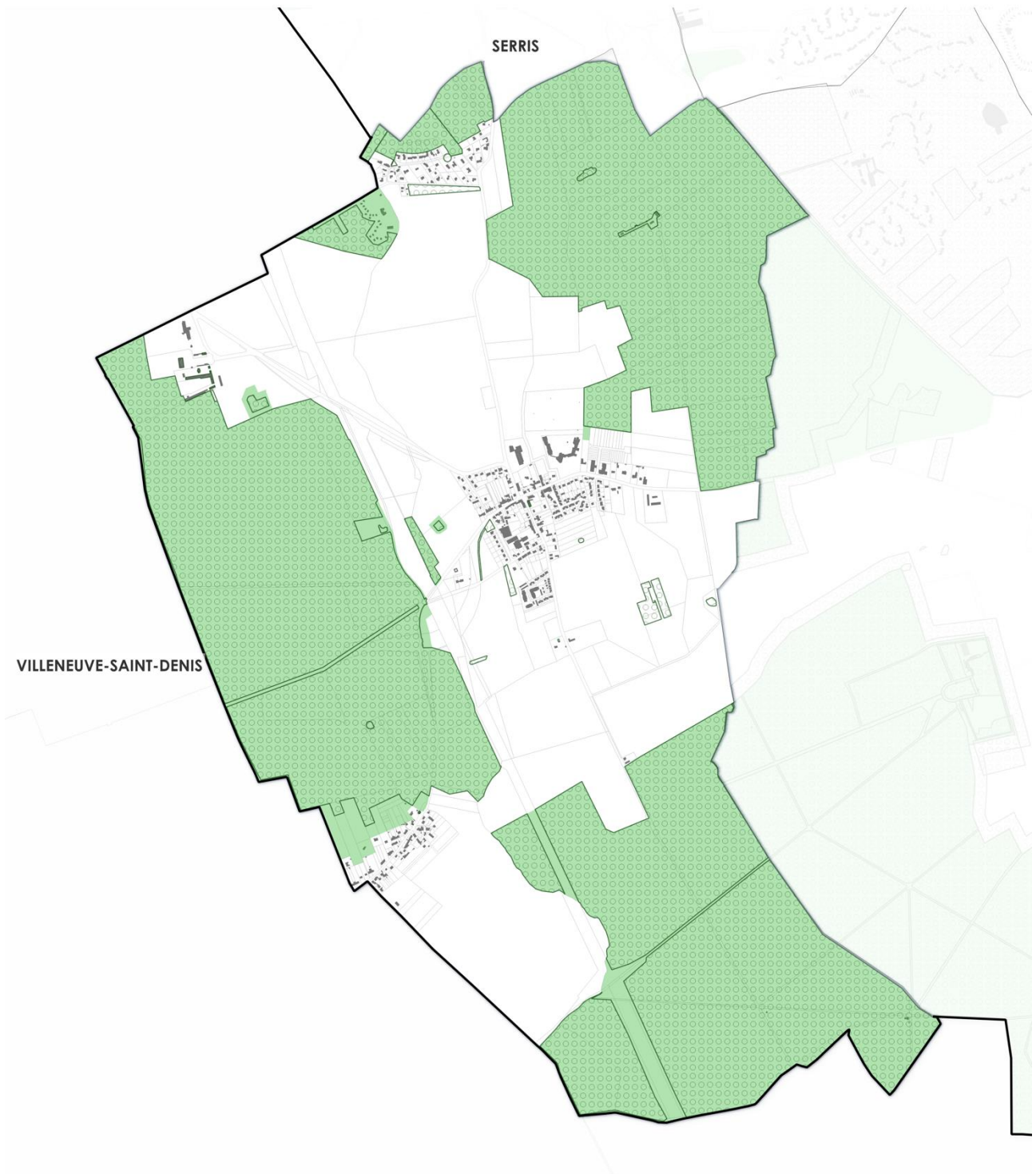
Légende

-  Espaces Boisés Classés des PLU en vigueur
-  Zones naturelles N des PLU en vigueur
-  Bati
-  Parcellaire
-  Limites communales
-  Limites intercommunales







0 0,25 0,5 km

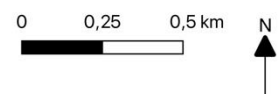


Localisation des Espaces Boisés Classés et des zones naturelles de la commune de VILLENEUVE-SAINT-DENIS



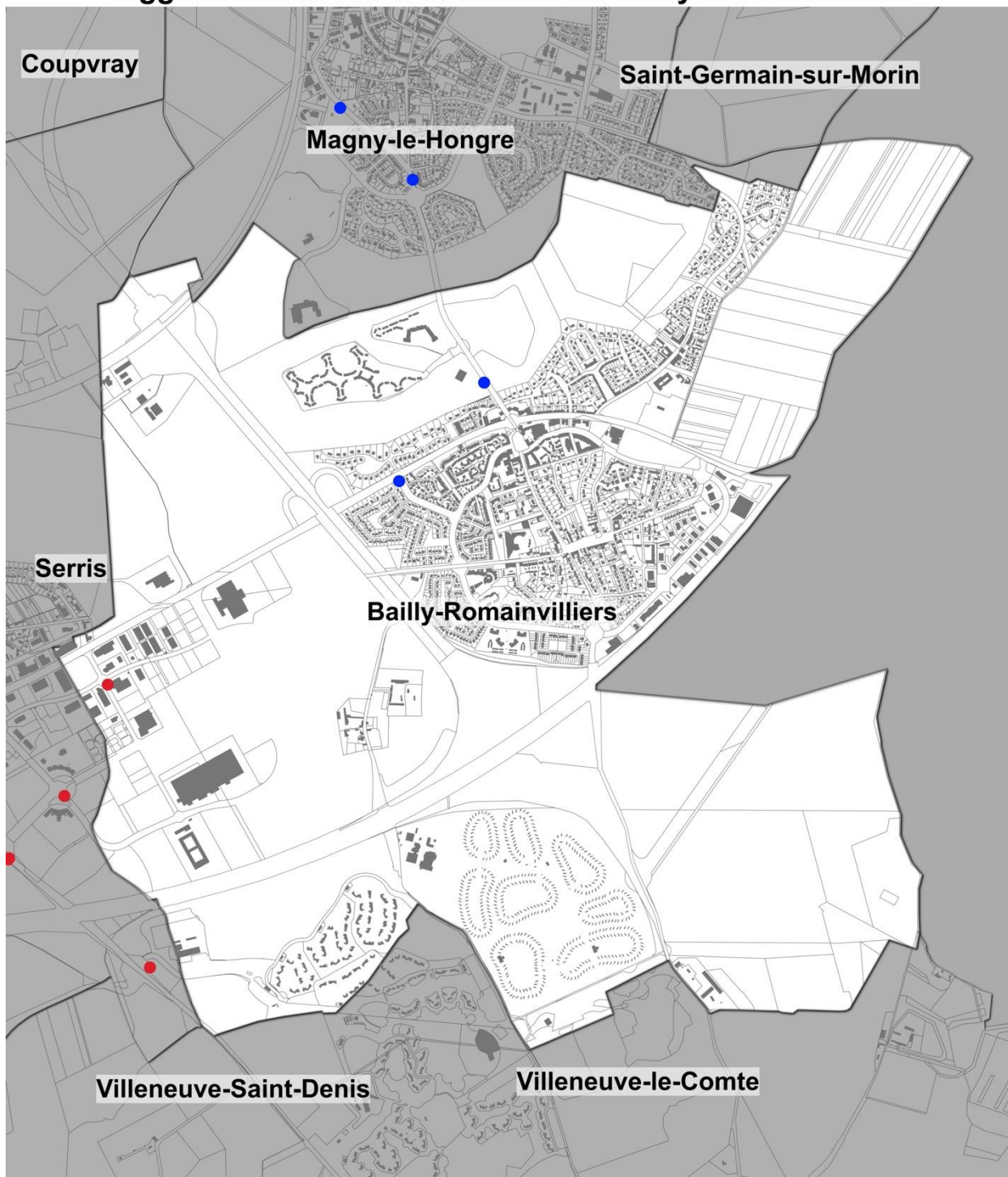
Légende

-  Espaces Boisés Classés des PLU en vigueur
-  Zones naturelles N des PLU en vigueur
-  Bati
-  Parcellaire
-  Limites communales
-  Limites intercommunales



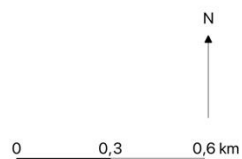
3. Cartes de localisation des publicités et préenseignes dans les communes de la communauté d'agglomération de Val d'Europe Agglomération

Localisation des publicités et préenseignes à Val d'Europe Agglomération sur la commune de Bailly-Romainvilliers

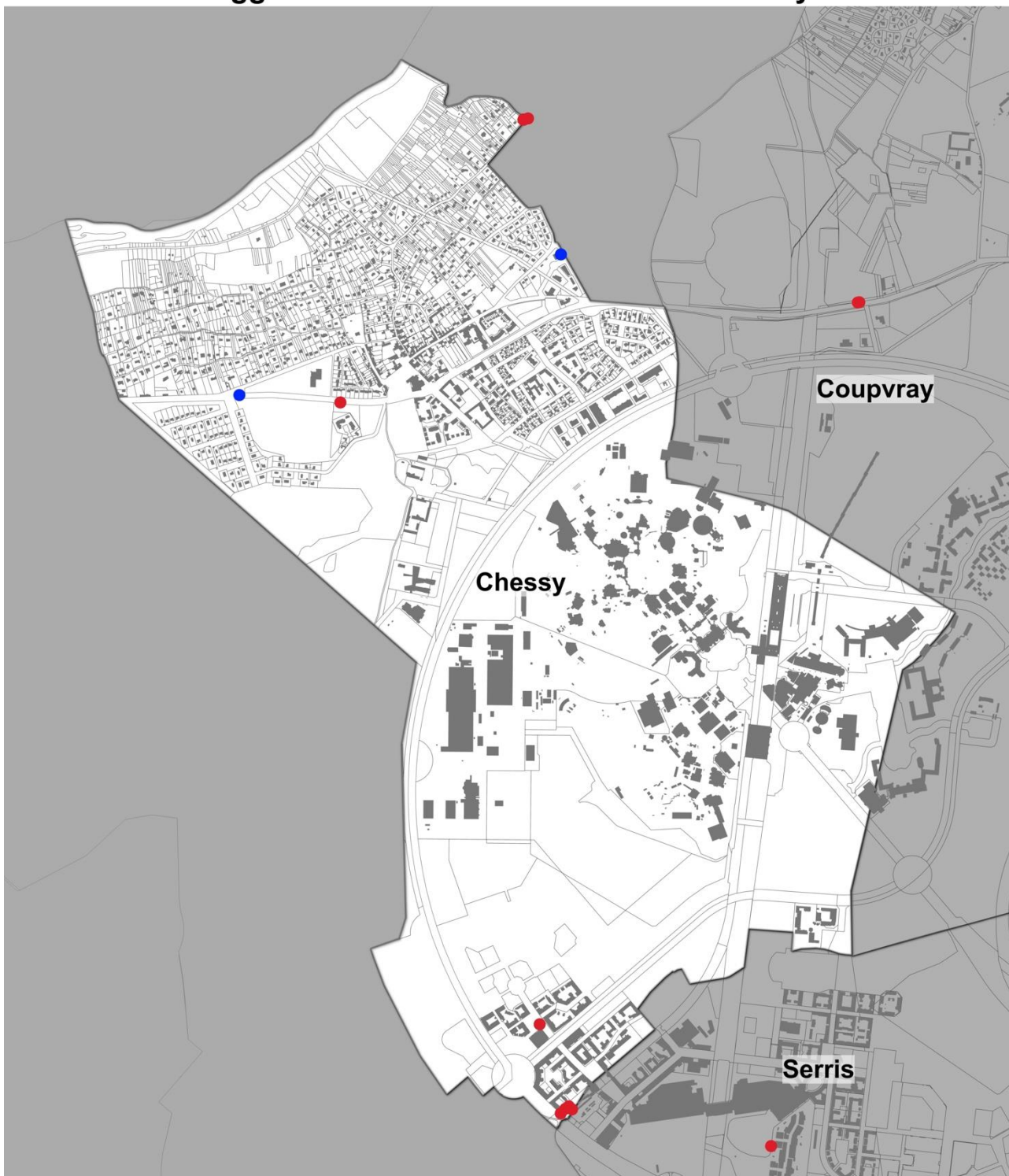


Légende

- Publicité ou préenseigne apposée sur un mur ou une clôture
- Publicité ou préenseigne scellée au sol ou installée directement sur le sol
- Publicité ou préenseigne apposée à titre accessoire sur mobilier urbain

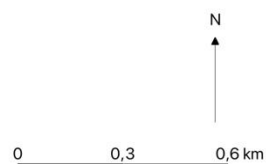


Localisation des publicités et préenseignes à Val d'Europe Agglomération sur la commune de Chessy

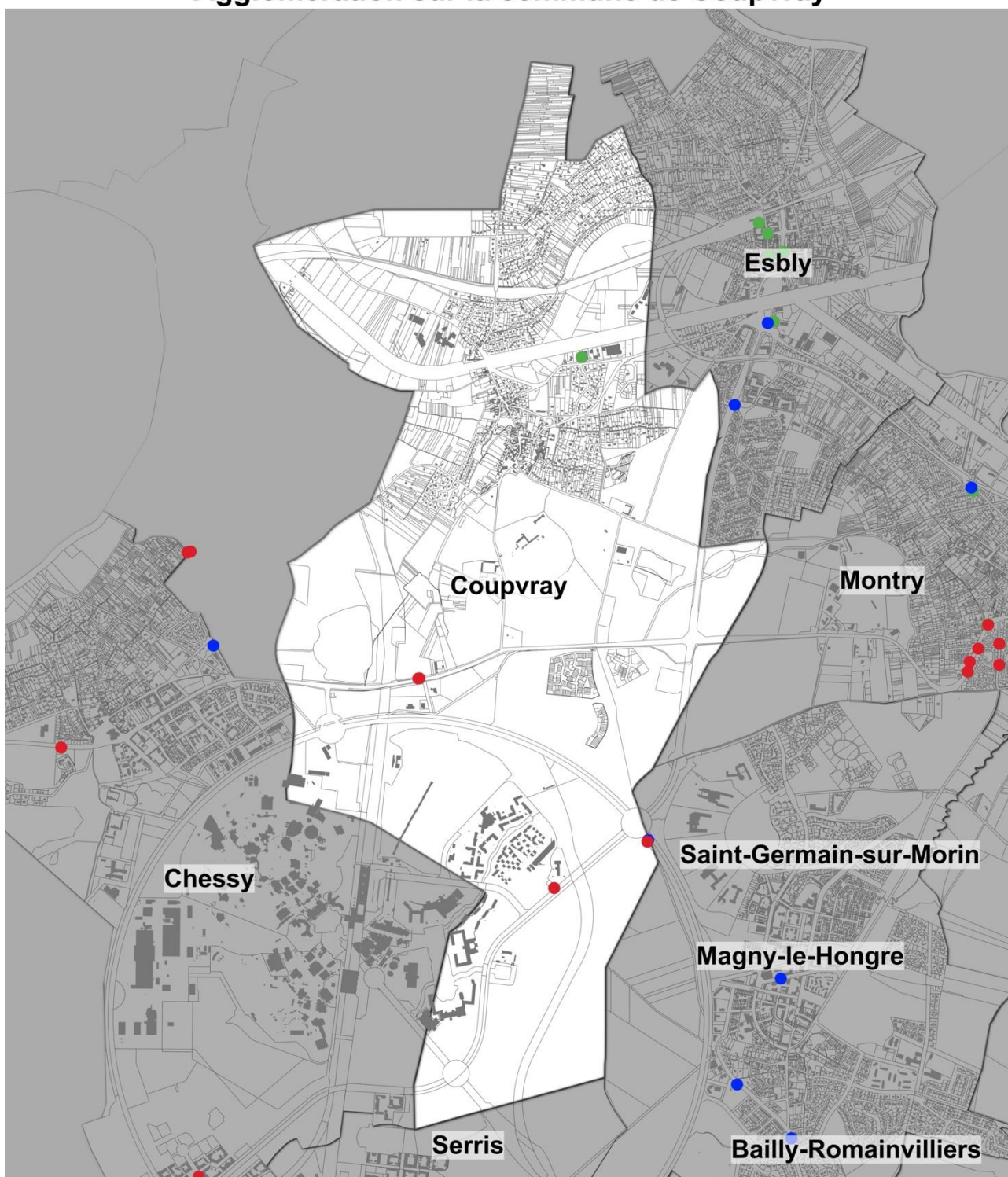


Légende

- Publicité ou préenseigne apposée sur un mur ou une clôture
- Publicité ou préenseigne scellée au sol ou installée directement sur le sol
- Publicité ou préenseigne apposée à titre accessoire sur mobilier urbain

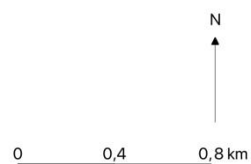


Localisation des publicités et préenseignes à Val d'Europe Agglomération sur la commune de Coupvray



Légende

- Publicité ou préenseigne apposée sur un mur ou une clôture
- Publicité ou préenseigne scellée au sol ou installée directement sur le sol
- Publicité ou préenseigne apposée à titre accessoire sur mobilier urbain

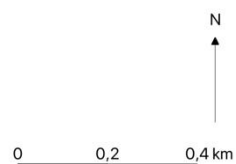


Localisation des publicités et préenseignes à Val d'Europe Agglomération sur la commune de Esbly



Légende

- Publicité ou préenseigne apposée sur un mur ou une clôture
- Publicité ou préenseigne scellée au sol ou installée directement sur le sol
- Publicité ou préenseigne apposée à titre accessoire sur mobilier urbain

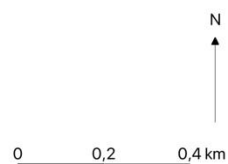


Localisation des publicités et préenseignes à Val d'Europe Agglomération sur la commune de Magny-le-Hongre

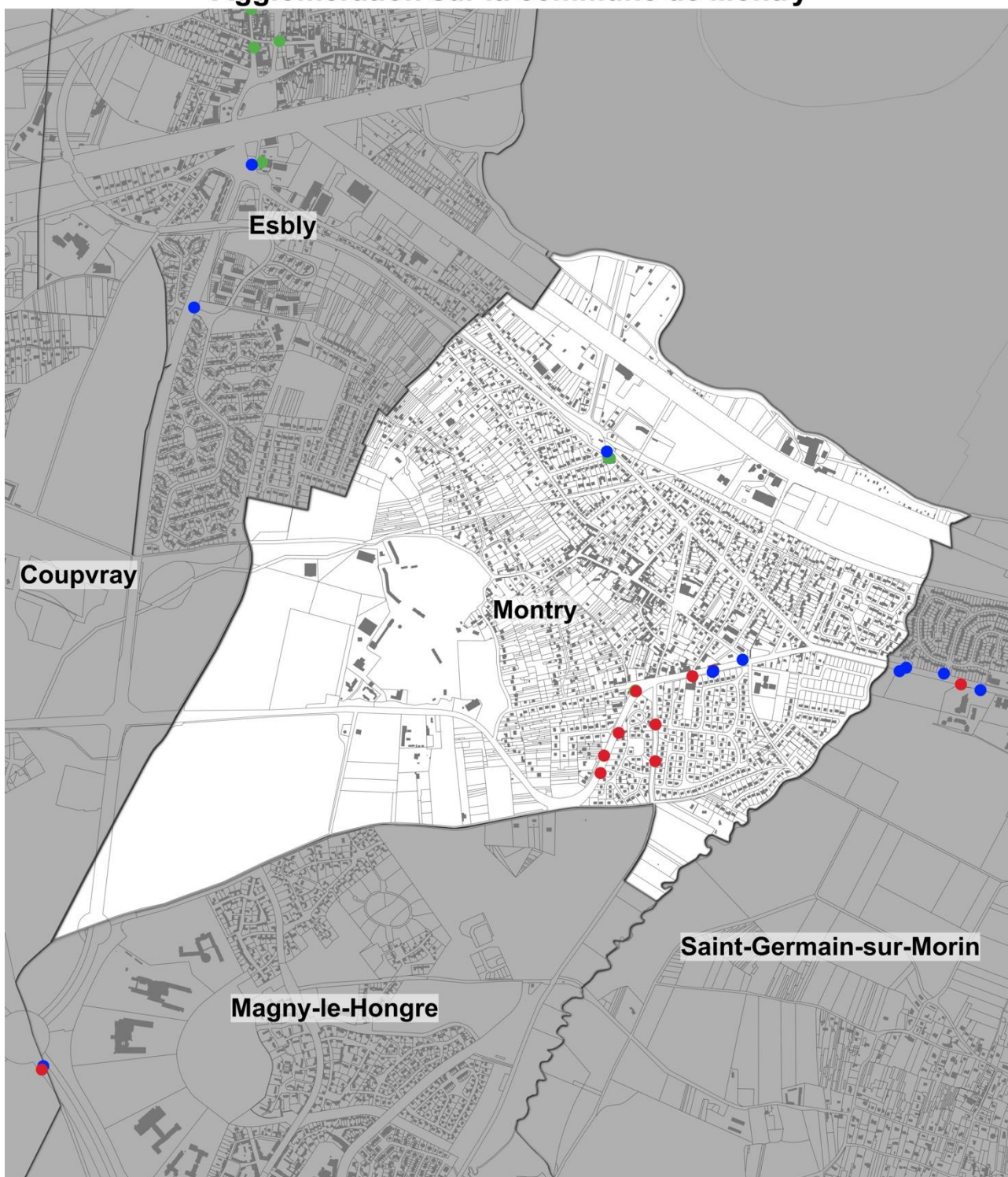


Légende

- Publicité ou préenseigne apposée sur un mur ou une clôture
- Publicité ou préenseigne scellée au sol ou installée directement sur le sol
- Publicité ou préenseigne apposée à titre accessoire sur mobilier urbain

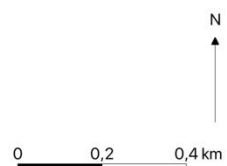


Localisation des publicités et préenseignes à Val d'Europe Agglomération sur la commune de Montry

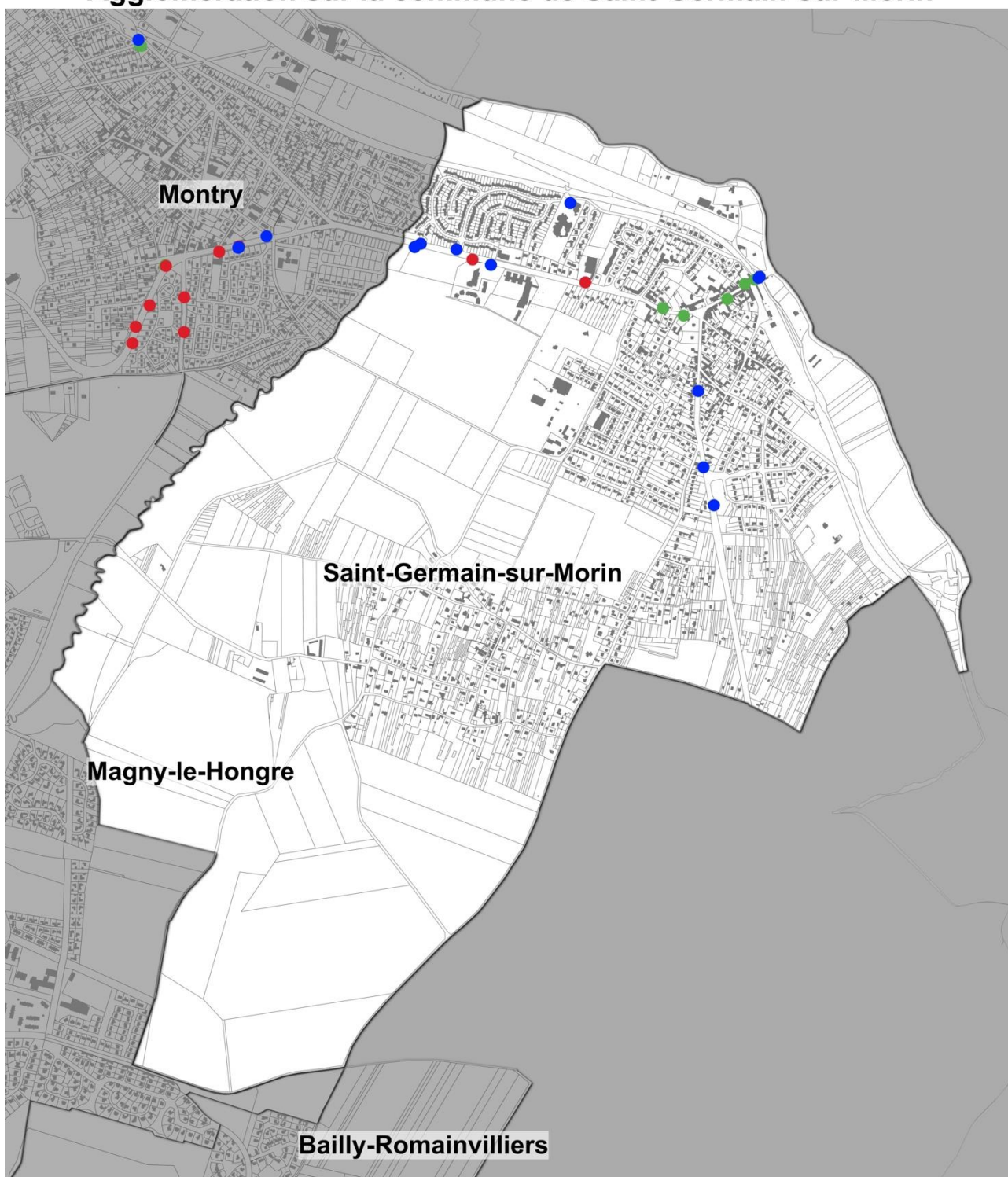


Légende

- Publicité ou préenseigne apposée sur un mur ou une clôture
- Publicité ou préenseigne scellée au sol ou installée directement sur le sol
- Publicité ou préenseigne apposée à titre accessoire sur mobilier urbain




Localisation des publicités et préenseignes à Val d'Europe Agglomération sur la commune de Saint-Germain-sur-Morin



Légende

- Publicité ou préenseigne apposée sur un mur ou une clôture
- Publicité ou préenseigne scellée au sol ou installée directement sur le sol
- Publicité ou préenseigne apposée à titre accessoire sur mobilier urbain

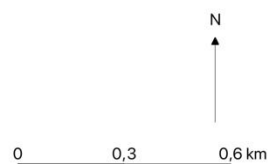


Localisation des publicités et préenseignes à Val d'Europe Agglomération sur la commune de Serris

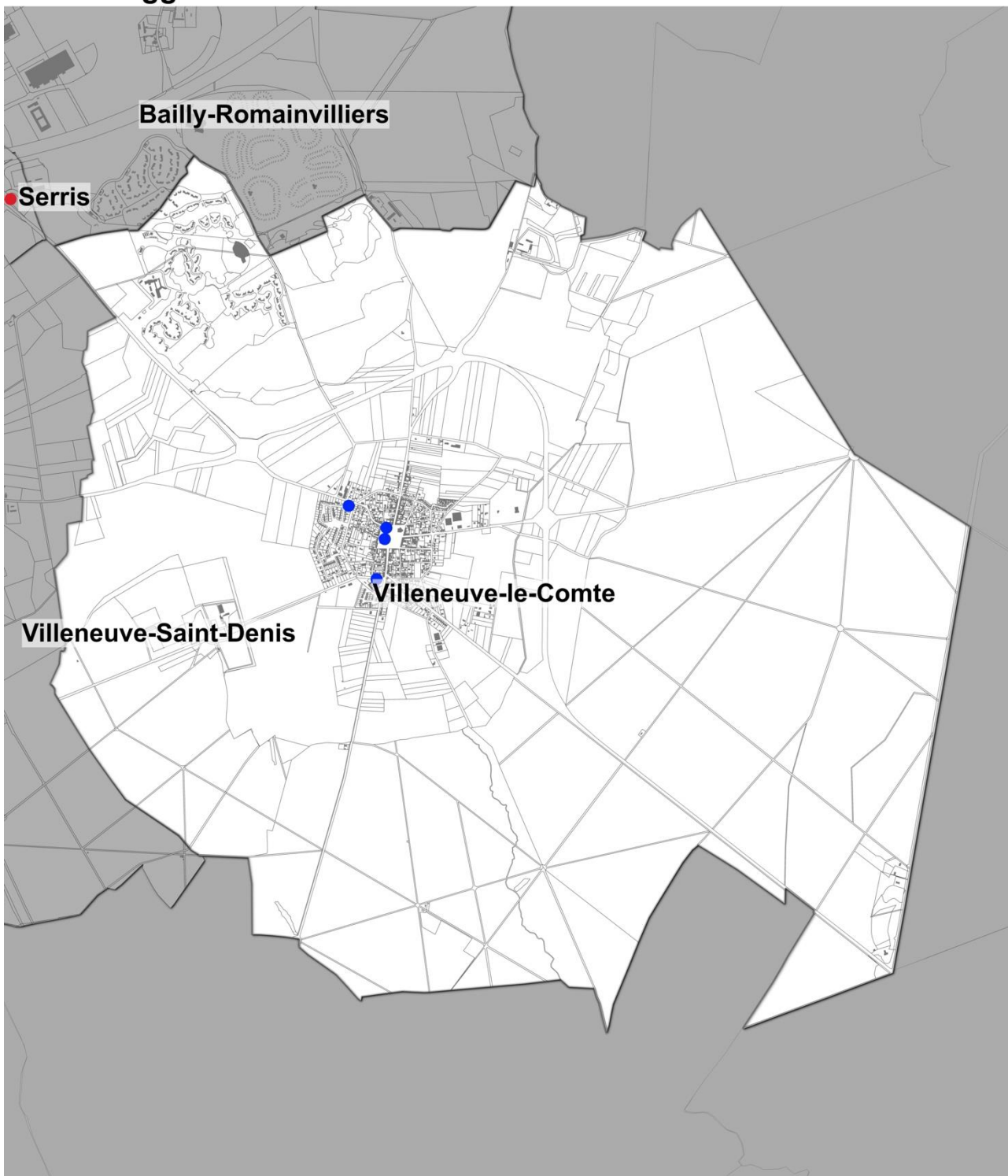


Légende

- Publicité ou préenseigne apposée sur un mur ou une clôture
- Publicité ou préenseigne scellée au sol ou installée directement sur le sol
- Publicité ou préenseigne apposée à titre accessoire sur mobilier urbain

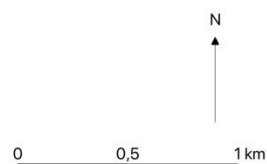


Localisation des publicités et préenseignes à Val d'Europe Agglomération sur la commune de Villeneuve-le-Comte



Légende

- Publicité ou préenseigne apposée sur un mur ou une clôture
- Publicité ou préenseigne scellée au sol ou installée directement sur le sol
- Publicité ou préenseigne apposée à titre accessoire sur mobilier urbain

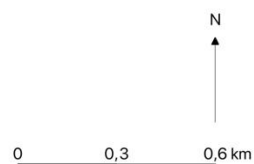


Localisation des publicités et préenseignes à Val d'Europe Agglomération sur la commune de Villeneuve-Saint-Denis



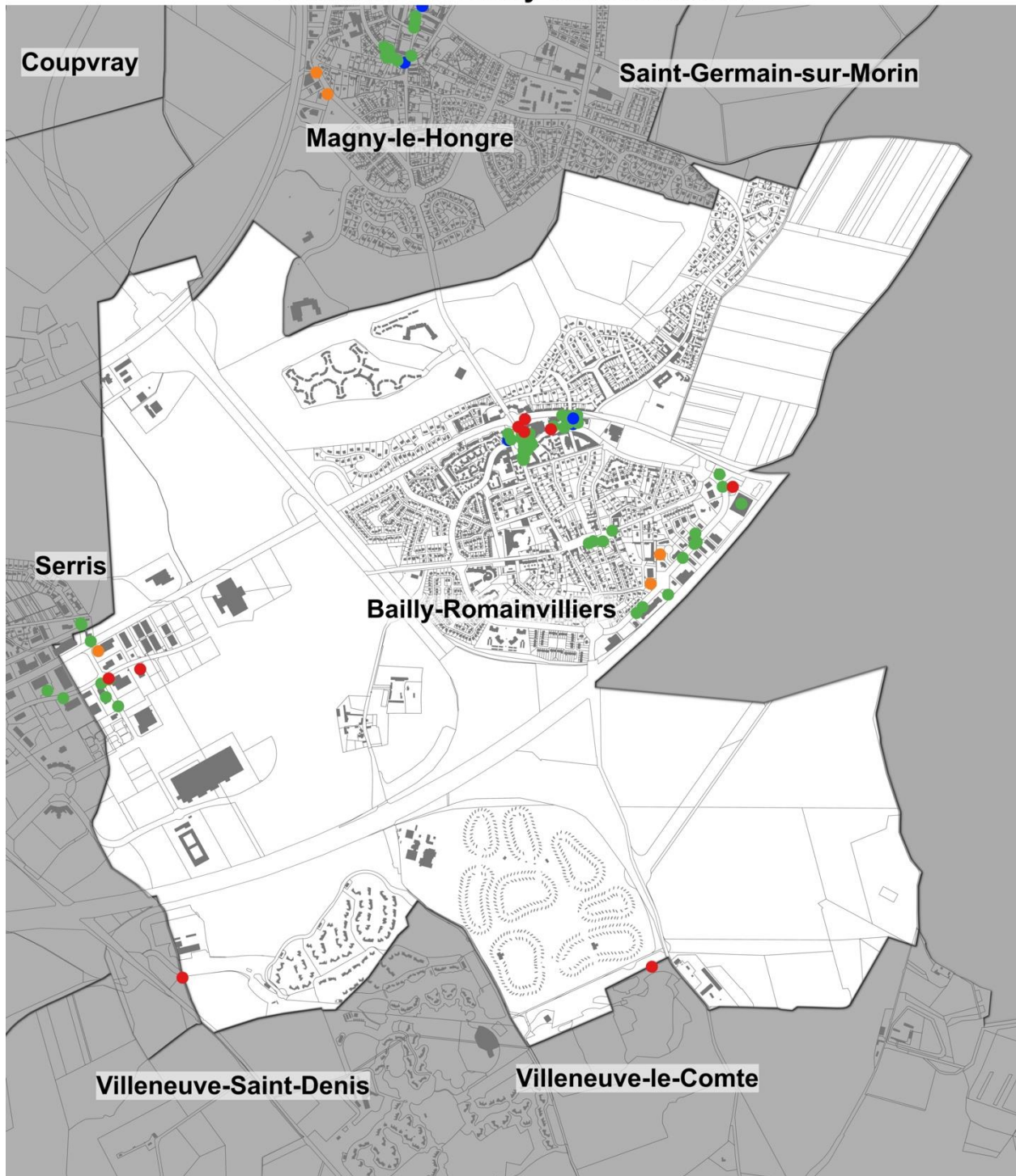
Légende

- Publicité ou préenseigne apposée sur un mur ou une clôture
- Publicité ou préenseigne scellée au sol ou installée directement sur le sol
- Publicité ou préenseigne apposée à titre accessoire sur mobilier urbain



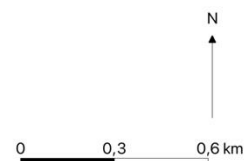
4. Cartes de localisation des enseignes dans les communes de la communauté d'agglomération de Val d'Europe Agglomération

Localisation des enseignes à Val d'Europe Agglomération sur la commune de Bailly-Romainvilliers

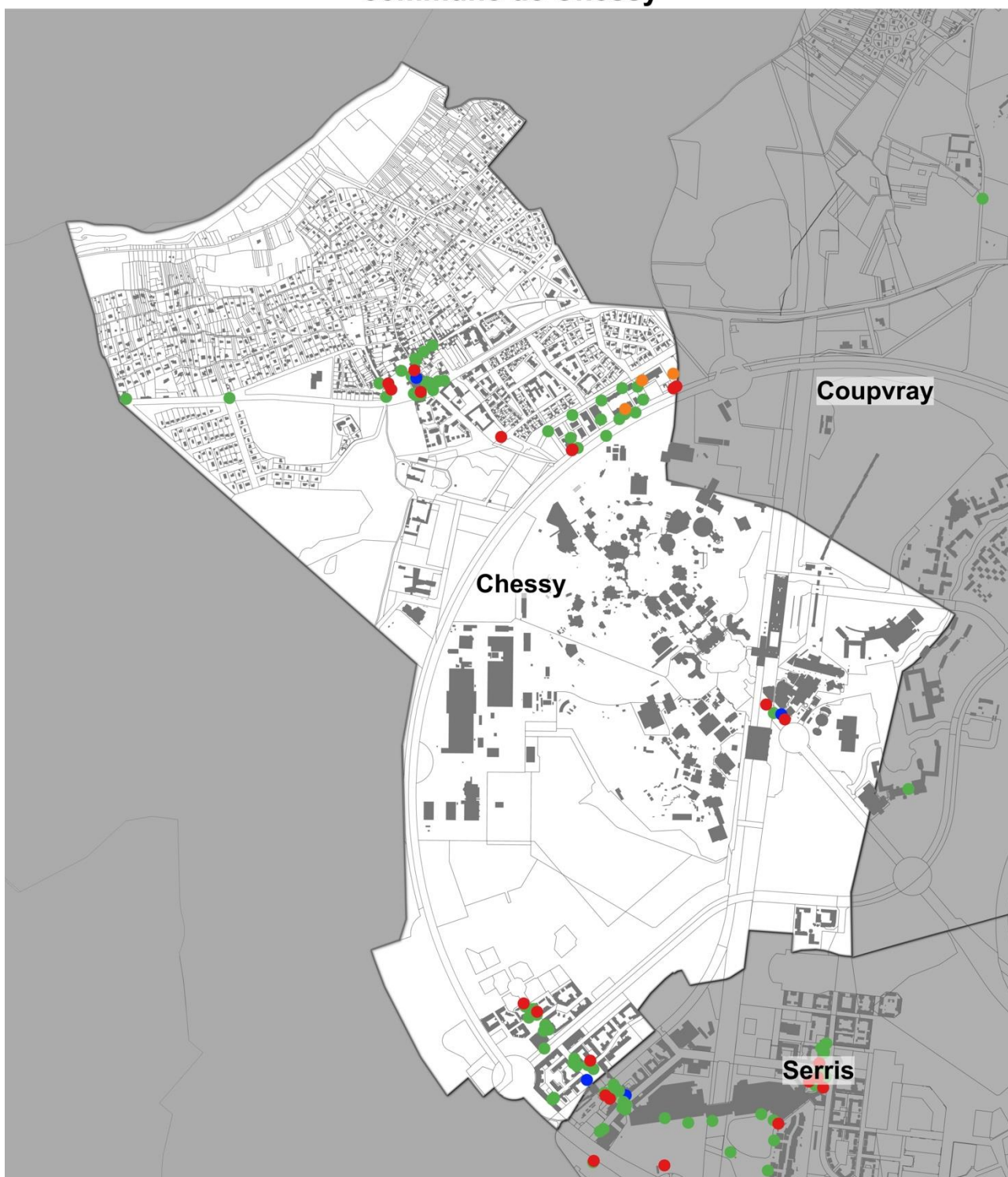


Légende

- Enseigne parallèle au mur
- Enseigne perpendiculaire au mur
- Enseigne scellée au sol ou installée directement sur le sol
- Enseigne sur clôture
- Enseigne sur toiture ou terrasse en tenant lieu




Localisation des enseignes à Val d'Europe Agglomération sur la commune de Chessy

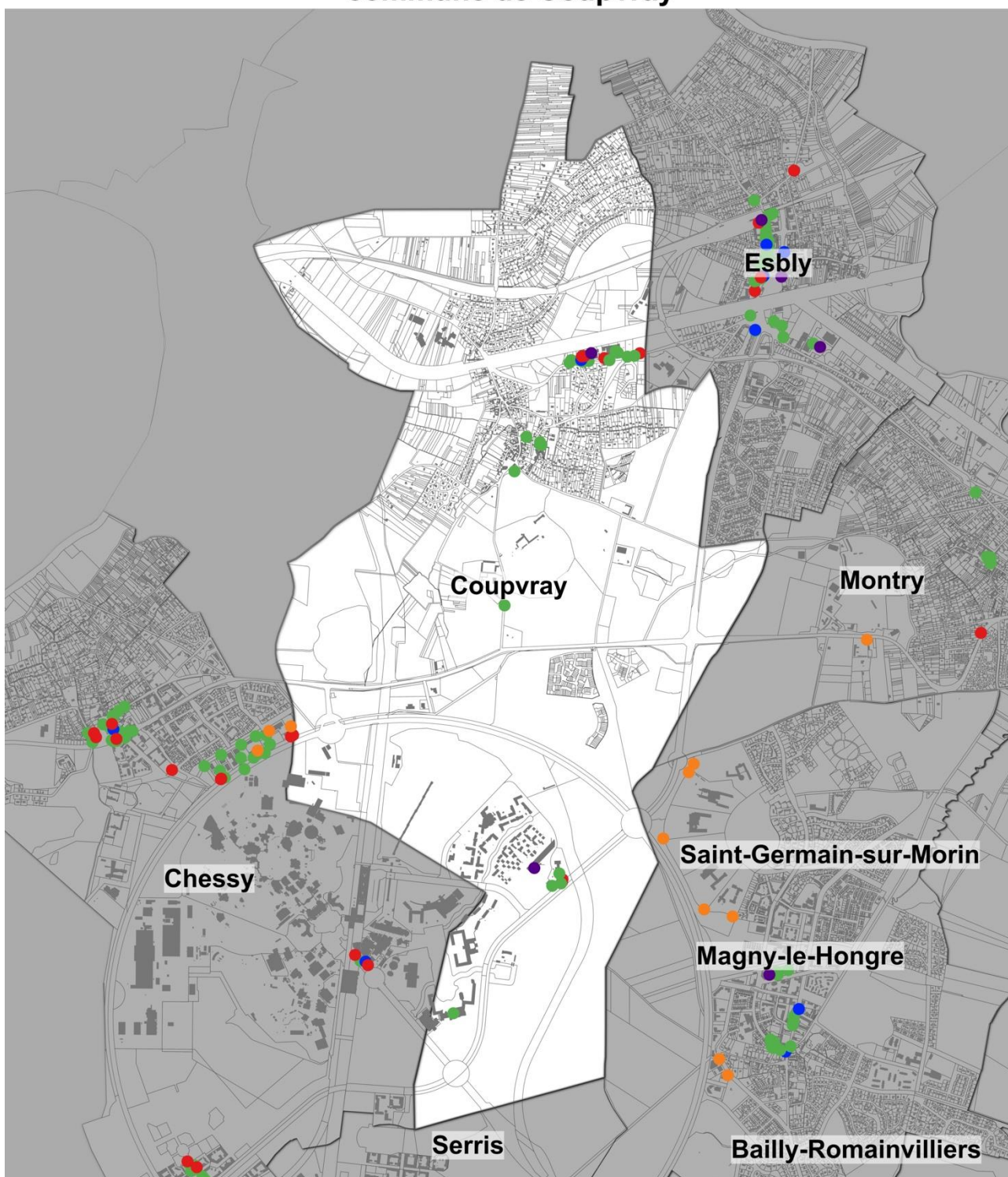


Légende

- Enseigne parallèle au mur
- Enseigne perpendiculaire au mur
- Enseigne scellée au sol ou installée directement sur le sol
- Enseigne sur clôture
- Enseigne sur toiture ou terrasse en tenant lieu

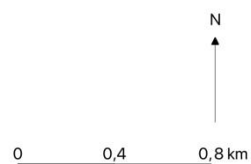


Localisation des enseignes à Val d'Europe Agglomération sur la commune de Coupvray



Légende

- Enseigne parallèle au mur
- Enseigne perpendiculaire au mur
- Enseigne scellée au sol ou installée directement sur le sol
- Enseigne sur clôture
- Enseigne sur toiture ou terrasse en tenant lieu




Localisation des enseignes à Val d'Europe Agglomération sur la commune de Esbly



Légende

- Enseigne parallèle au mur
- Enseigne perpendiculaire au mur
- Enseigne scellée au sol ou installée directement sur le sol
- Enseigne sur clôture
- Enseigne sur toiture ou terrasse en tenant lieu

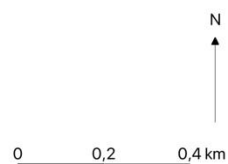


Localisation des enseignes à Val d'Europe Agglomération sur la commune de Magny-le-Hongre

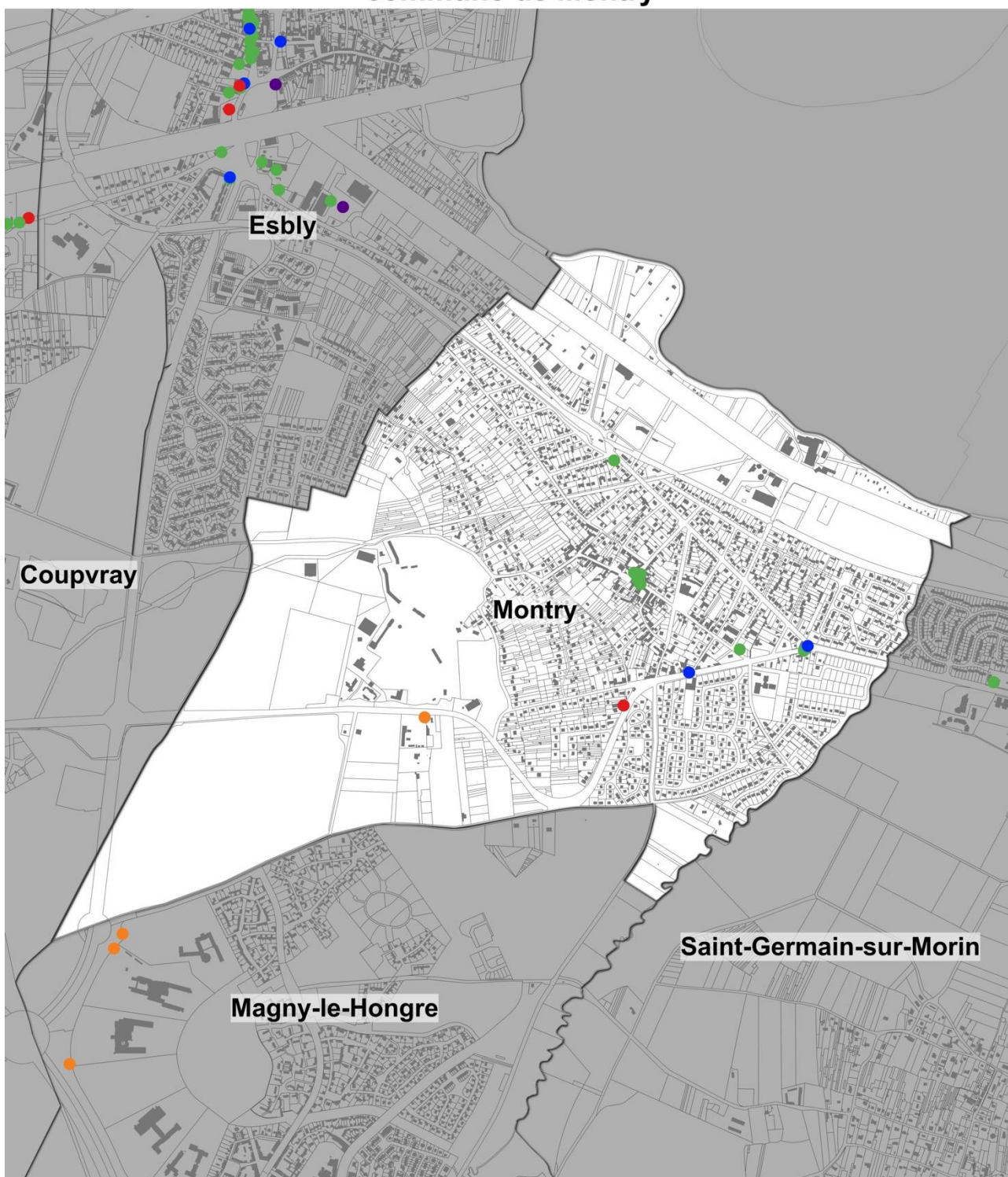


Légende

- Enseigne parallèle au mur
- Enseigne perpendiculaire au mur
- Enseigne scellée au sol ou installée directement sur le sol
- Enseigne sur clôture
- Enseigne sur toiture ou terrasse en tenant lieu

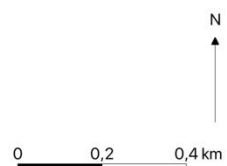


Localisation des enseignes à Val d'Europe Agglomération sur la commune de Montry

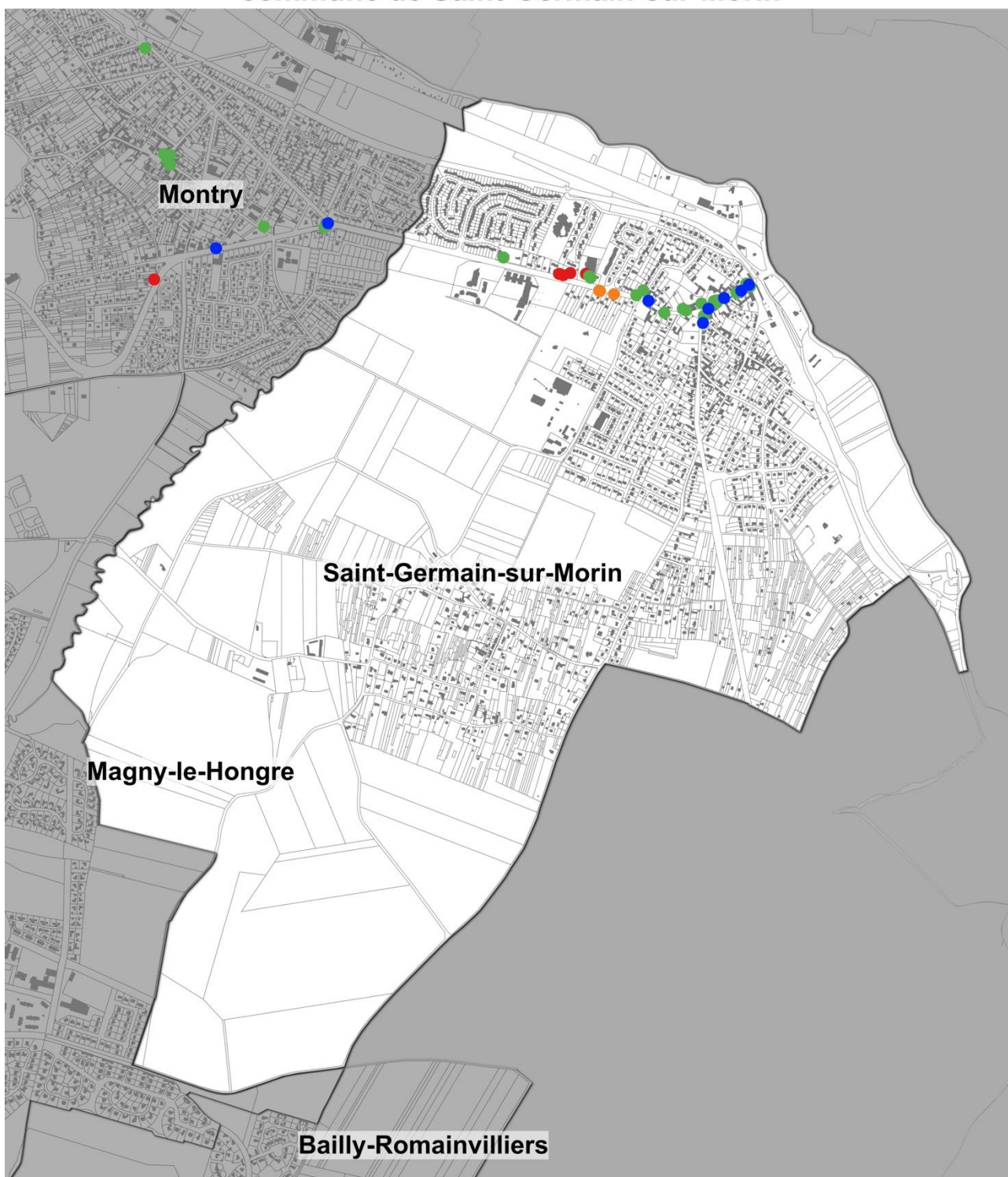


Légende

- Enseigne parallèle au mur
- Enseigne perpendiculaire au mur
- Enseigne scellée au sol ou installée directement sur le sol
- Enseigne sur clôture
- Enseigne sur toiture ou terrasse en tenant lieu




Localisation des enseignes à Val d'Europe Agglomération sur la commune de Saint-Germain-sur-Morin

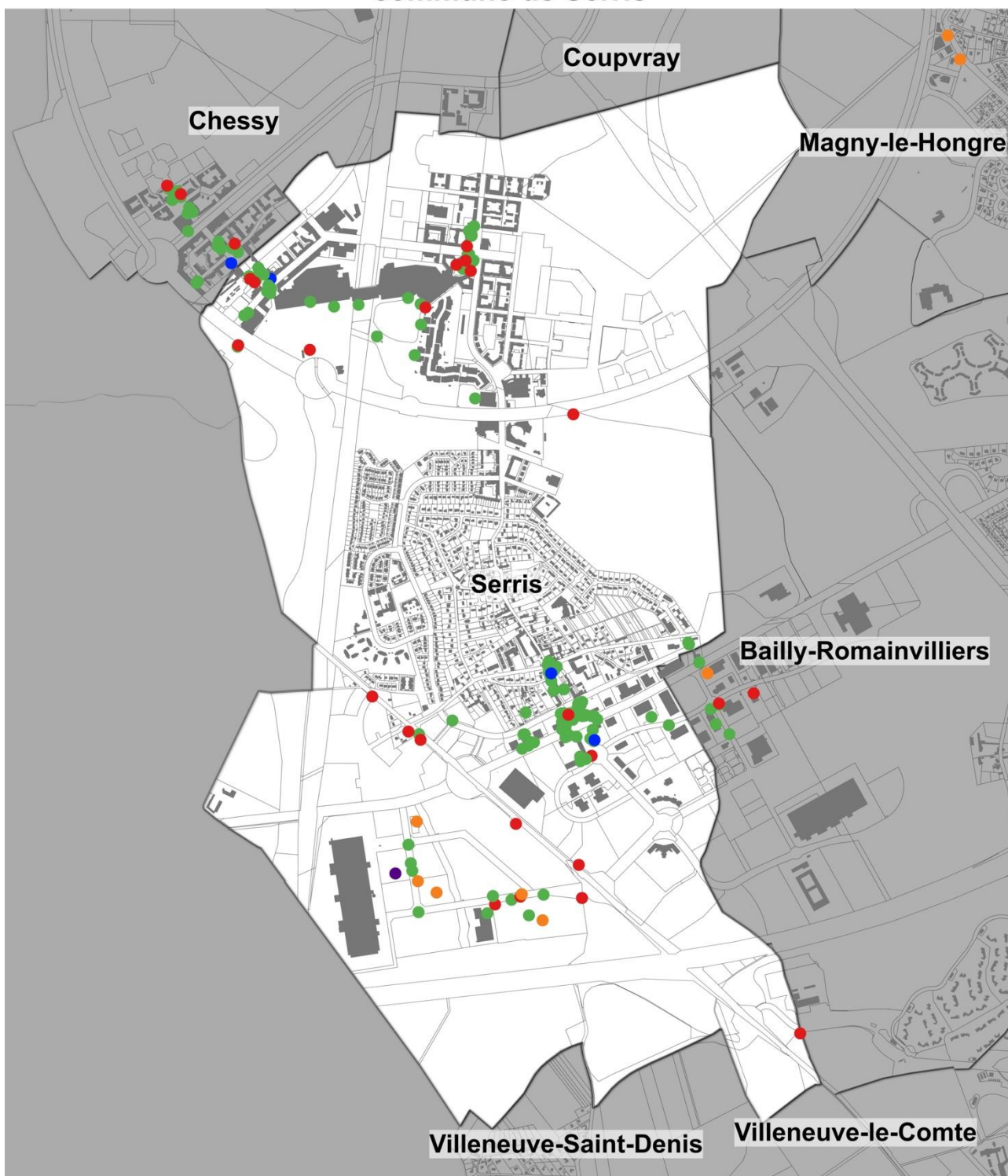


Légende

- Enseigne parallèle au mur
- Enseigne perpendiculaire au mur
- Enseigne scellée au sol ou installée directement sur le sol
- Enseigne sur clôture
- Enseigne sur toiture ou terrasse en tenant lieu

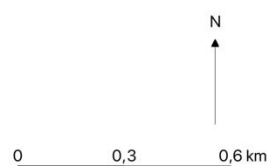


Localisation des enseignes à Val d'Europe Agglomération sur la commune de Serris



Légende

- Enseigne parallèle au mur
- Enseigne perpendiculaire au mur
- Enseigne scellée au sol ou installée directement sur le sol
- Enseigne sur clôture
- Enseigne sur toiture ou terrasse en tenant lieu

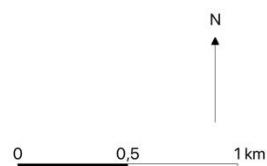


Localisation des enseignes à Val d'Europe Agglomération sur la commune de Villeneuve-le-Comte



Légende

- Enseigne parallèle au mur
- Enseigne perpendiculaire au mur
- Enseigne scellée au sol ou installée directement sur le sol
- Enseigne sur clôture
- Enseigne sur toiture ou terrasse en tenant lieu

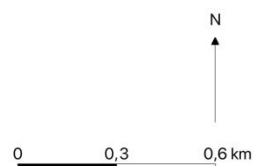


Localisation des enseignes à Val d'Europe Agglomération sur la commune de Villeneuve-Saint-Denis

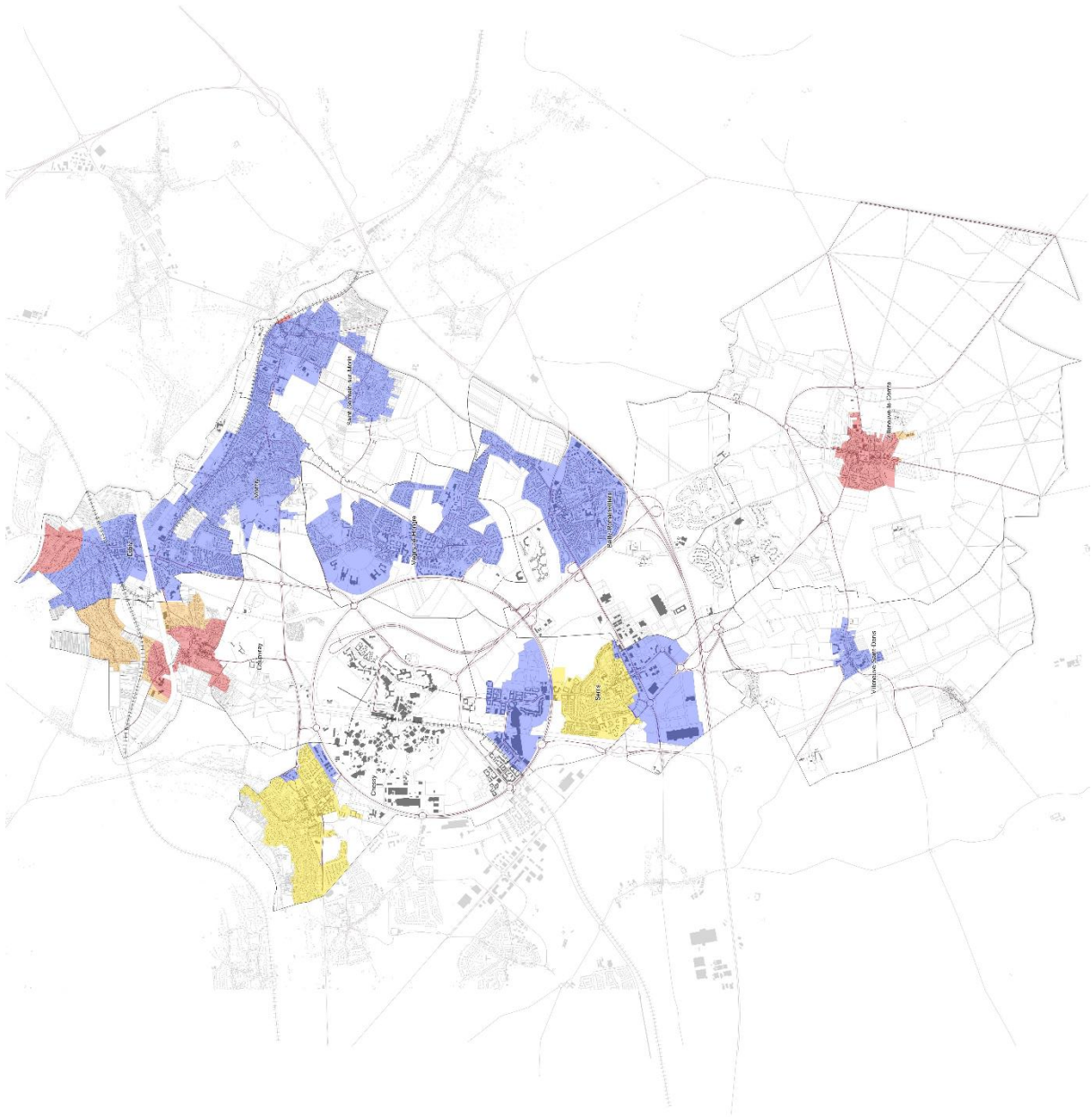


Légende

- Enseigne parallèle au mur
- Enseigne perpendiculaire au mur
- Enseigne scellée au sol ou installée directement sur le sol
- Enseigne sur clôture
- Enseigne sur toiture ou terrasse en tenant lieu



5. Cartes de zonage de publicité dans les communes de la communauté d'agglomération de Val d'Europe Agglomération



**règlement local de publicité
intercommunal
Val d'Europe Agglomération**

**Zonage de publicité
Tome 3 - Annexes**

Document élaboré par la communauté d'agglomération de Val d'Europe Agglomération
Document communiqué à l'attention de la Direction des Services Techniques
Communes de la communauté d'agglomération de Val d'Europe Agglomération : Val d'Europe Agglomération
Bureau de l'Urbanisme - 10, rue de la République - 77165 Val d'Europe Cedex
Direction des Services Techniques - 10, rue de la République - 77165 Val d'Europe Cedex

Agencement

Zonage

- ZP0 - Espaces réservés
- ZP1 - Sites réservés pour la publicité
- ZP2 - Sites réservés pour la publicité
- ZP3 - Sites réservés pour la publicité
- ZP4 - Sites réservés pour la publicité
- ZP5 - Sites réservés pour la publicité

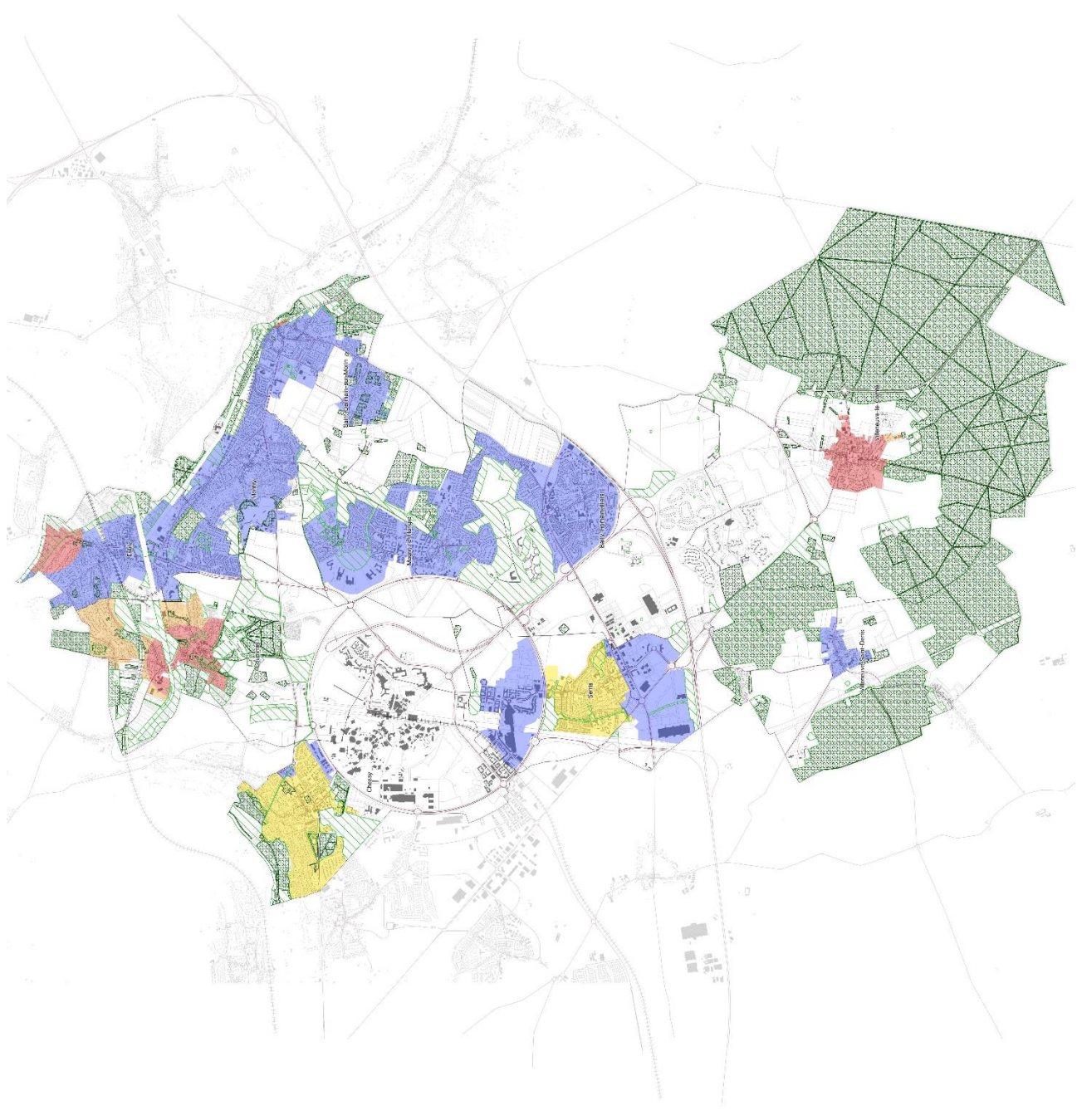
Axe central participatif

Voie transversale

RdP

Ligne communale

Parcelle



**Règlement local de publicité
intercommunal
Val d'Europe Agglomération**

**Zonage de publicité, zone N des PU(i)
et espaces boisés classés
Tome 3 - Annexes**

Document fait le 15/04/2011 en vertu de la loi n° 2010-1231 du 22/10/2010 relative à la simplification administrative.

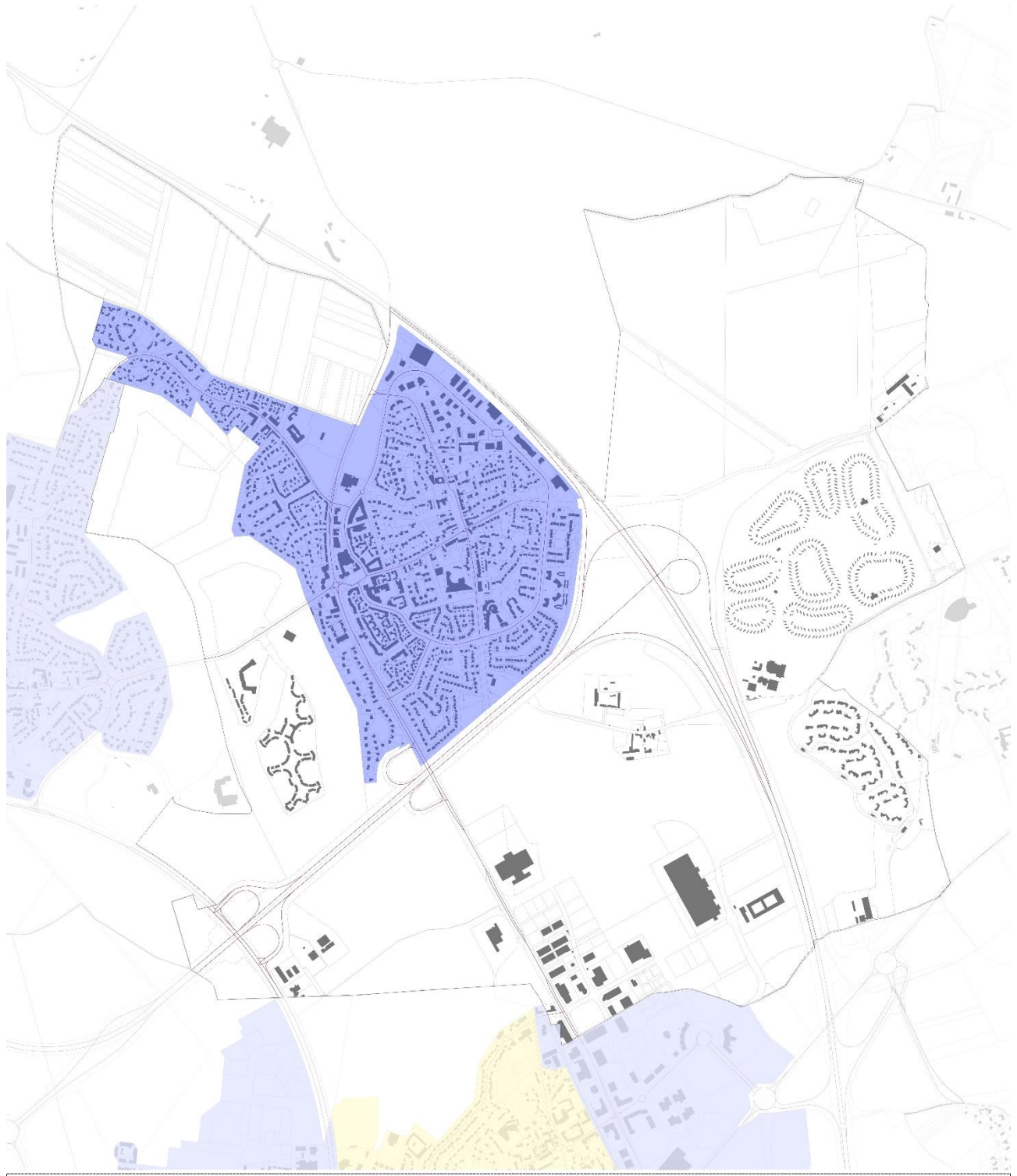


Source : PU(i) : zonages LODEP-Catégorie 6 et 7 du Plan d'Urbanisme de l'Etat
Mise à jour : PU(i) : zonages LODEP-Catégorie 6 et 7 du Plan d'Urbanisme de l'Etat
Date de publication : 15/04/2011



Légende

- Zonage**
- ZP1 : Espace non aggloméré
 - ZP1 : Site patrimonial remarquable et patrimoine de protection des monuments historiques
 - ZP2 : Espace aggloméré des communes cabillées "Village de caractère"
 - ZP3 : Cores de ville à préserver
 - ZP4 : Espace aggloméré en dehors des ZP1 à ZP3
- Zone N des PU(i)**
- ▨ Espace boisé classé
 - ▨ Espace agricole classé
- Autres**
- Axes d'alignement principaux
 - Voies locales principales
 - Bât
 - Lignes communales
 - Parcelles



Règlement local de publicité intercommunal
Val d'Europe Agglomération
Bailly-Romainvilliers

Zonage de publicité
Tome 3 - Annexes

Document initié en Conseil communautaire le 26/07/2022
 Document validé en Conseil communautaire le 26/07/2024

Source : LUT, parcelles UOZF-Catégorie 6 (hors des Communautés 6 22)
 Mairie de Bailly-Romainvilliers, tél : 03 58 54 82 31
 Site internet : www.valdurope.fr

0008
 Val d'Europe

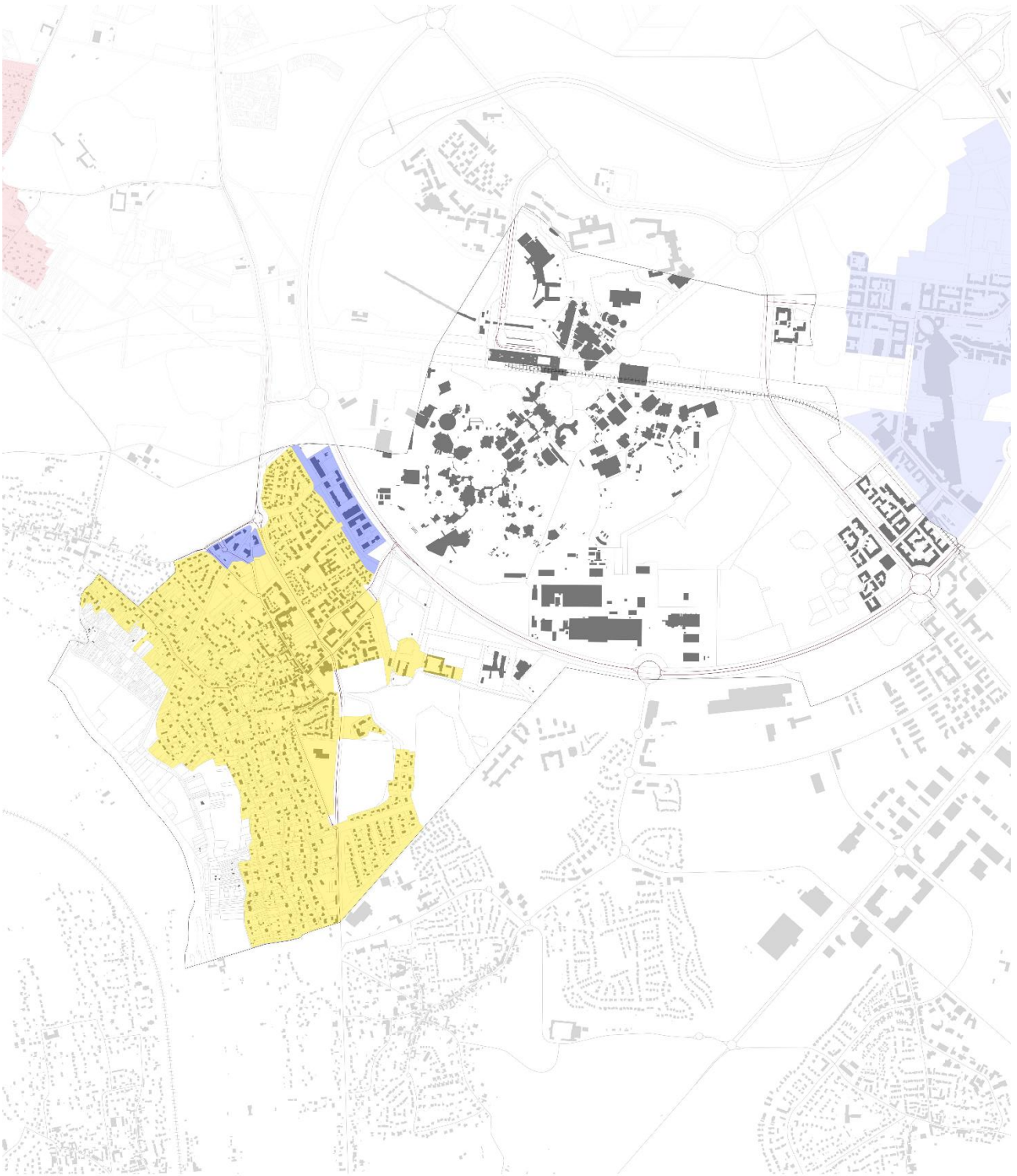
N
 0 100 200 m

Légende

Zonage

- Z01 : Espace non aggloméré
- Z1 : Site patrimonial remarquable et patrimoine de protection des monuments historiques
- Z2 : Espace aggloméré des communes cabillées "Village de caractère"
- Z3 : Cœurs de ville à préserver
- Z4 : Espace aggloméré en dehors des Z1 à Z3

Axes routiers principaux
 Vals hors agglomération
 Eau
 Lignes communales
 Forêts



**Règlement local de publicité
intercommunal
Val d'Europe Agglomération**

Chesy

**Zonage de publicité
Tome 3 - Annexes**

Document arrêté en Conseil communautaire le 25/09/2021
Document arrêté en Conseil communautaire le 26/04/2024

Source : IUT, parcelles UOPL Chesy et Chésy de l'arrêté n° 222
Mise à jour : 14/06/2024
Mise à jour : 14/06/2024
Mise à jour : 14/06/2024
Mise à jour : 14/06/2024

0 50 100 200 m

N

0008

Val d'Europe

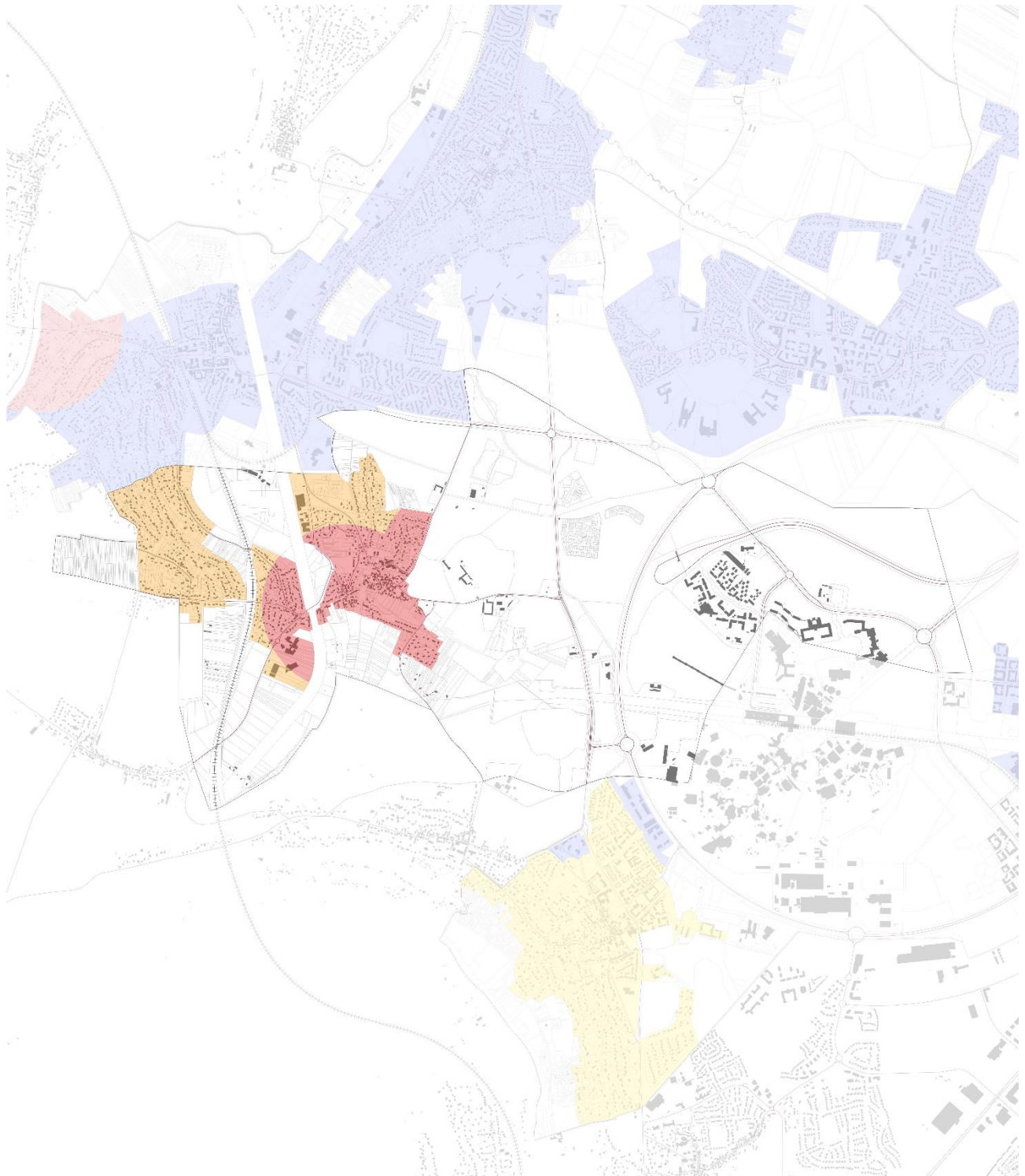
Légende

Zonage

- ZP1 Espace non aggloméré
- ZP1 Site patrimonial remarquable et patrimoine de protection des monuments historiques
- ZP2 Espace aggloméré des communes cabildées "Village de caractère"
- ZP3 Cros de ville à préserver
- ZP4 Espace aggloméré en dehors des ZP d'UPL

Autres

- Axe national principal
- Voie locale principale
- Bât
- Ligne communale
- Parcelle



Règlement local de publicité intercommunal
Val d'Europe Agglomération
Couvray

Zonage de publicité
Tome 3 - Annexes

Document arrêté en Conseil communautaire le 26/07/2021
 Document mis à jour : adaptation en conseil communautaire le 26/07/2024

Sources : voir annexes UPL Coupvray & Bois de Courmoulin & ZP d'UPL
 Situations : voir annexes UPL Coupvray & Bois de Courmoulin & ZP d'UPL
 Mises à jour : voir annexes UPL Coupvray & Bois de Courmoulin & ZP d'UPL
 Mises à jour : voir annexes UPL Coupvray & Bois de Courmoulin & ZP d'UPL

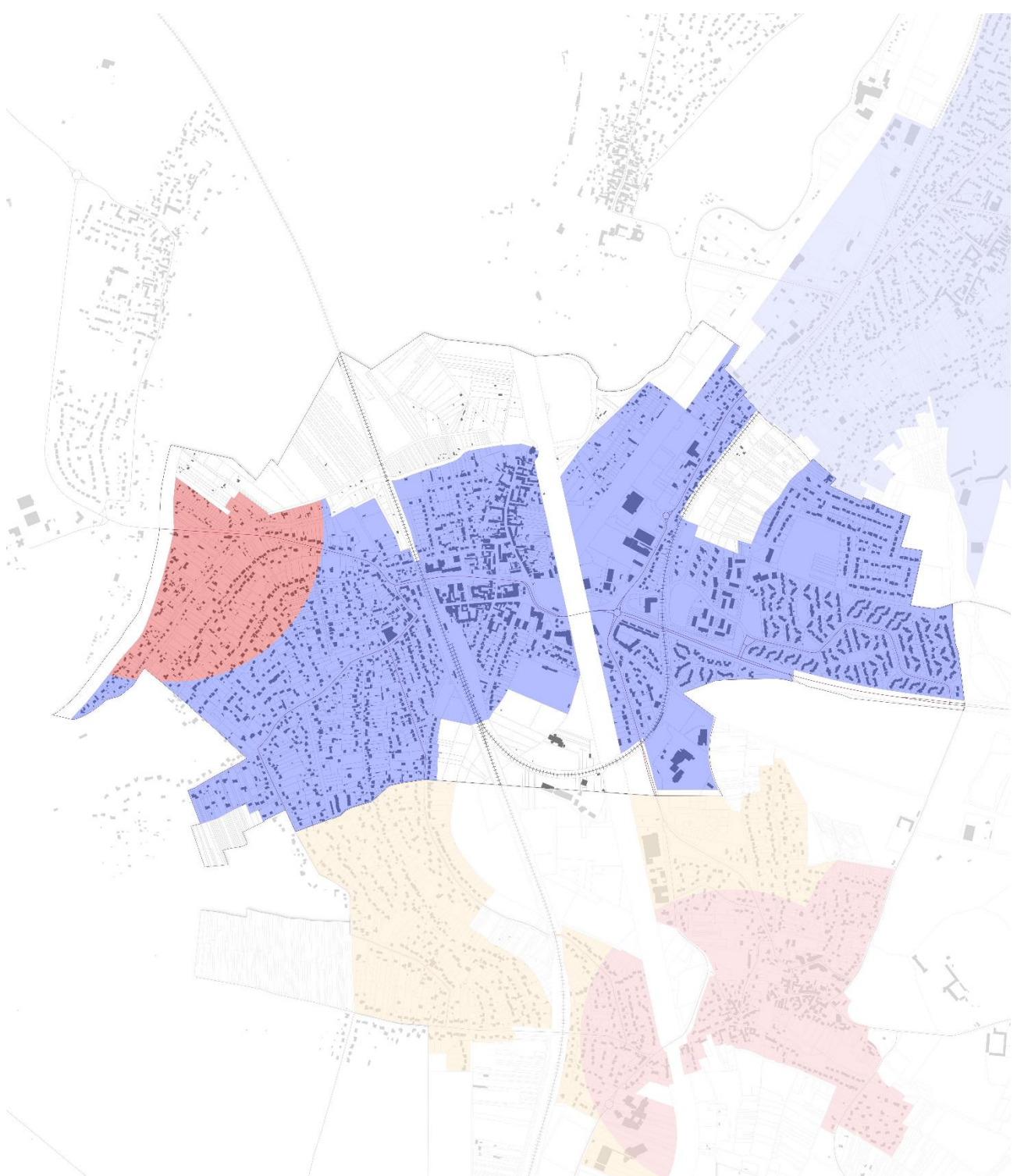
N
 0 100 200m

Légende

Zonage

- ZP1 : Espace non aggloméré
- ZP1 : Site patrimonial remarquable et périmètre de protection des monuments historiques
- ZP2 : Espace aggloméré des communes cabildées "Village de cohabiter"
- ZP3 : Coeurs de ville à préserver
- ZP4 : Espace aggloméré en dehors des ZP d'UPL

Axes routiers principaux
 Voies ferrées principales
 Eau
 Lignes communales
 Forêts



Règlement local de publicité intercommunal
Val d'Europe Agglomération

Esbly

Zonage de publicité
Tome 3 - Annexes

Document arrêté en Conseil communautaire le 26/07/2021
 Document arrêté en Conseil communautaire le 26/07/2021

Source : voiries, parcelles, LIDR, Cadastre & Plans de l'Intercomm. © 2021
 Mise à jour : voiries, parcelles, LIDR, Cadastre & Plans de l'Intercomm. © 2021
 Mise à jour : voiries, parcelles, LIDR, Cadastre & Plans de l'Intercomm. © 2021

0 100 200 m

N

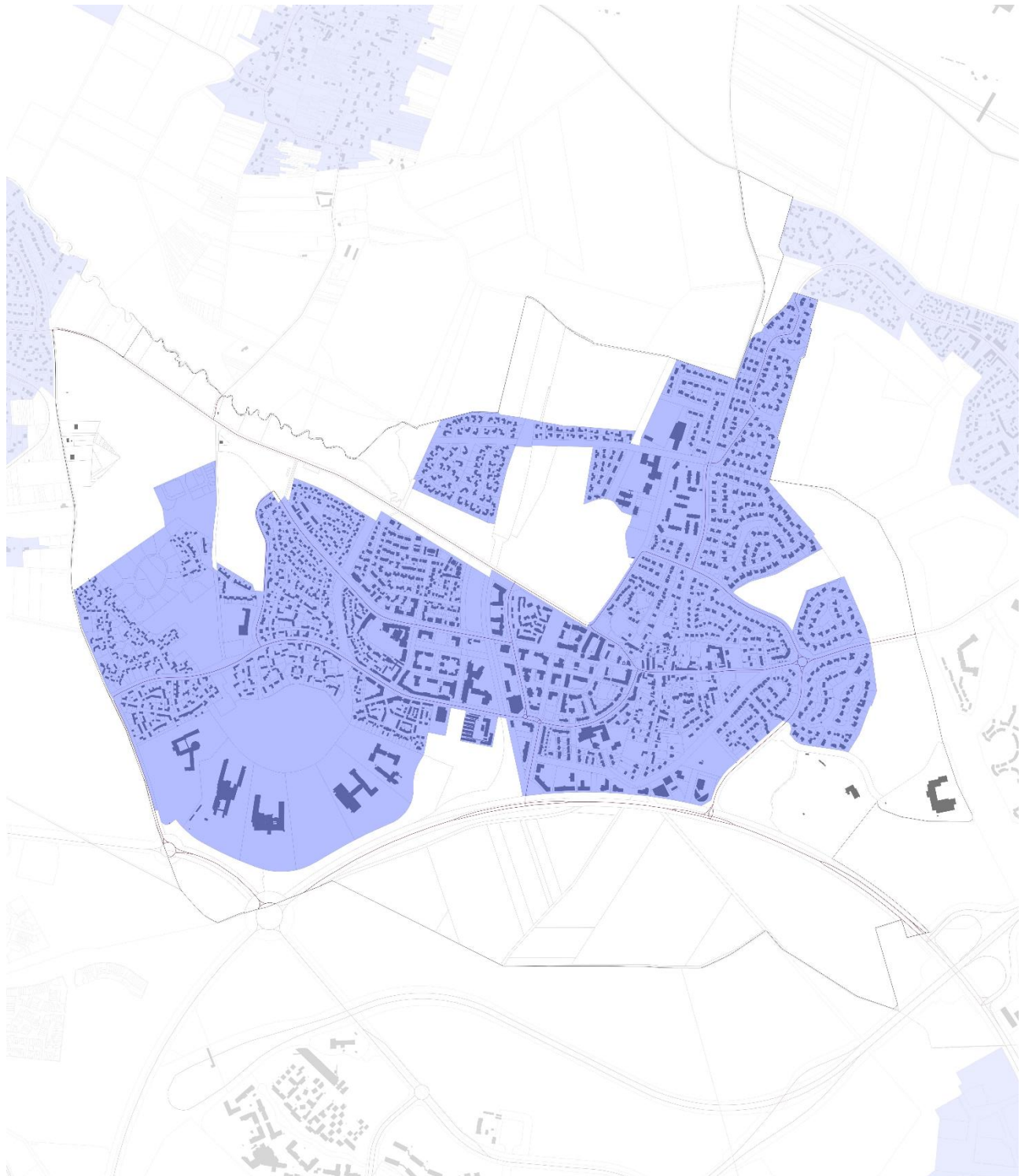
Val d'Europe

Légende

Zonage

- 201: Espace non aggloméré
- 21: Site patrimonial remarquable et patrimoine de protection des monuments historiques
- 22: Espace aggloméré des communes cabillées "Village de caractère"
- 23: Cores de ville à préserver
- 24: Espace aggloméré en dehors des 21 communes

— Axes routiers principaux
 ——— Voies ferrées principales
 ■ Bâtiments
 □ Lignes communales
 □ Parcelles



**Règlement local de publicité
intercommunal
Val d'Europe Agglomération**

Magny-le-Hongre

**Zonage de publicité
Tome 3 - Annexes**

Document issu de la Convention Communale de 2019/2021
Document issu de la Convention Communale de 2019/2021

Source : voiries, parcelles, LODEP, Cadastre & Plans de Circulation & PZI
Mise à jour : voiries, parcelles, LODEP, Cadastre & Plans de Circulation & PZI
Mise à jour : voiries, parcelles, LODEP, Cadastre & Plans de Circulation & PZI

0008

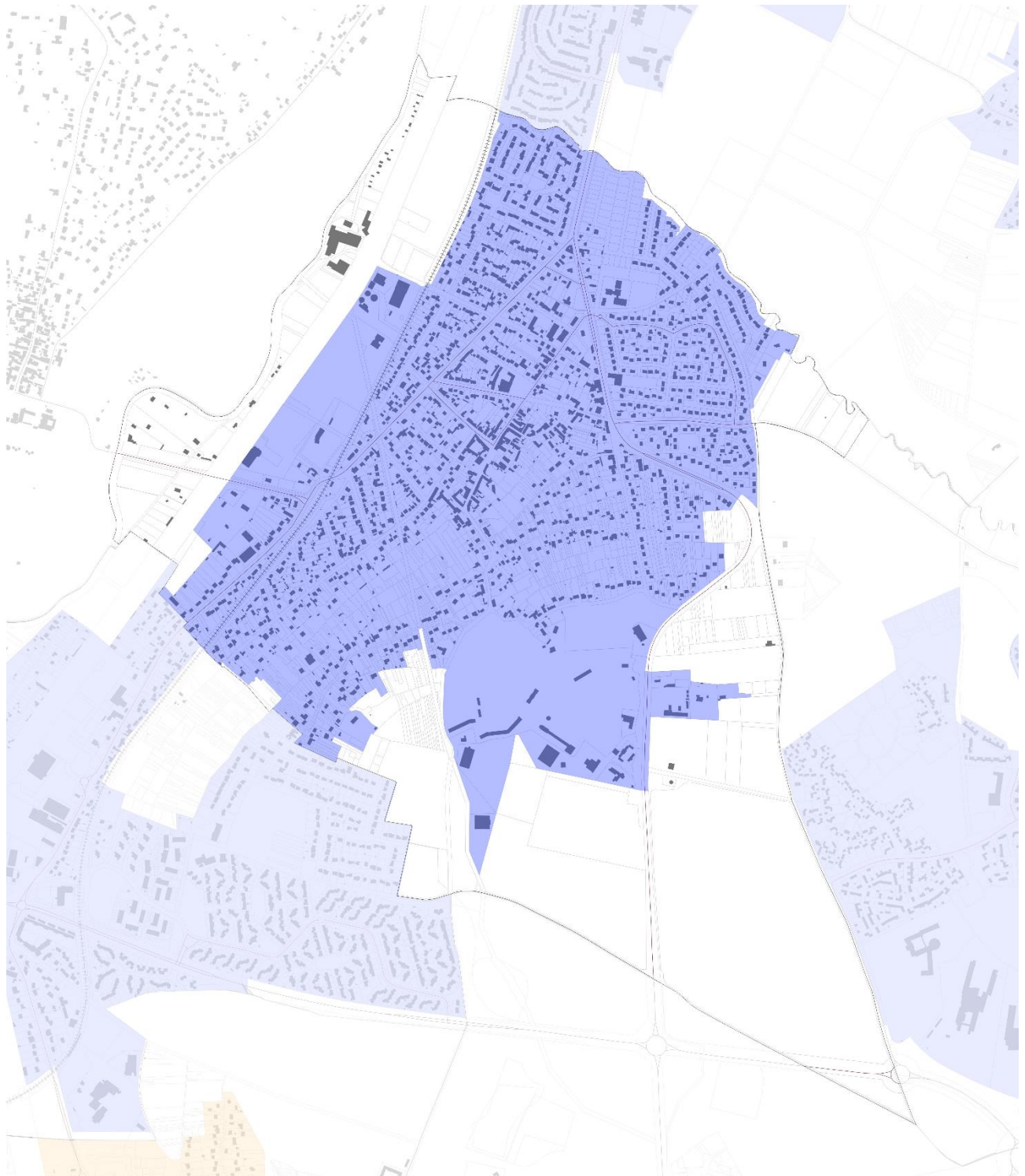
Légende

Zonage

- P01: Espace non aggloméré
- P1: Site patrimonial remarquable et patrimoine de protection des monuments historiques
- P2: Espace aggloméré des communes cabildées "Village de caractère"
- P3: Cores de ville à préserver
- P4: Espace aggloméré en dehors des P1 à P3

Autres

- Axes routiers principaux
- Voies fortes principales
- Bât
- Lignes communales
- Forêt



**Règlement local de publicité
intercommunal
Val d'Europe Agglomération**

Montiry

**Zonage de publicité
Tome 3 - Annexes**

Document arrêté en Conseil communautaire le 25/07/2022
Document issu de la 3^e modification en conseil communautaire du 14/04/2024

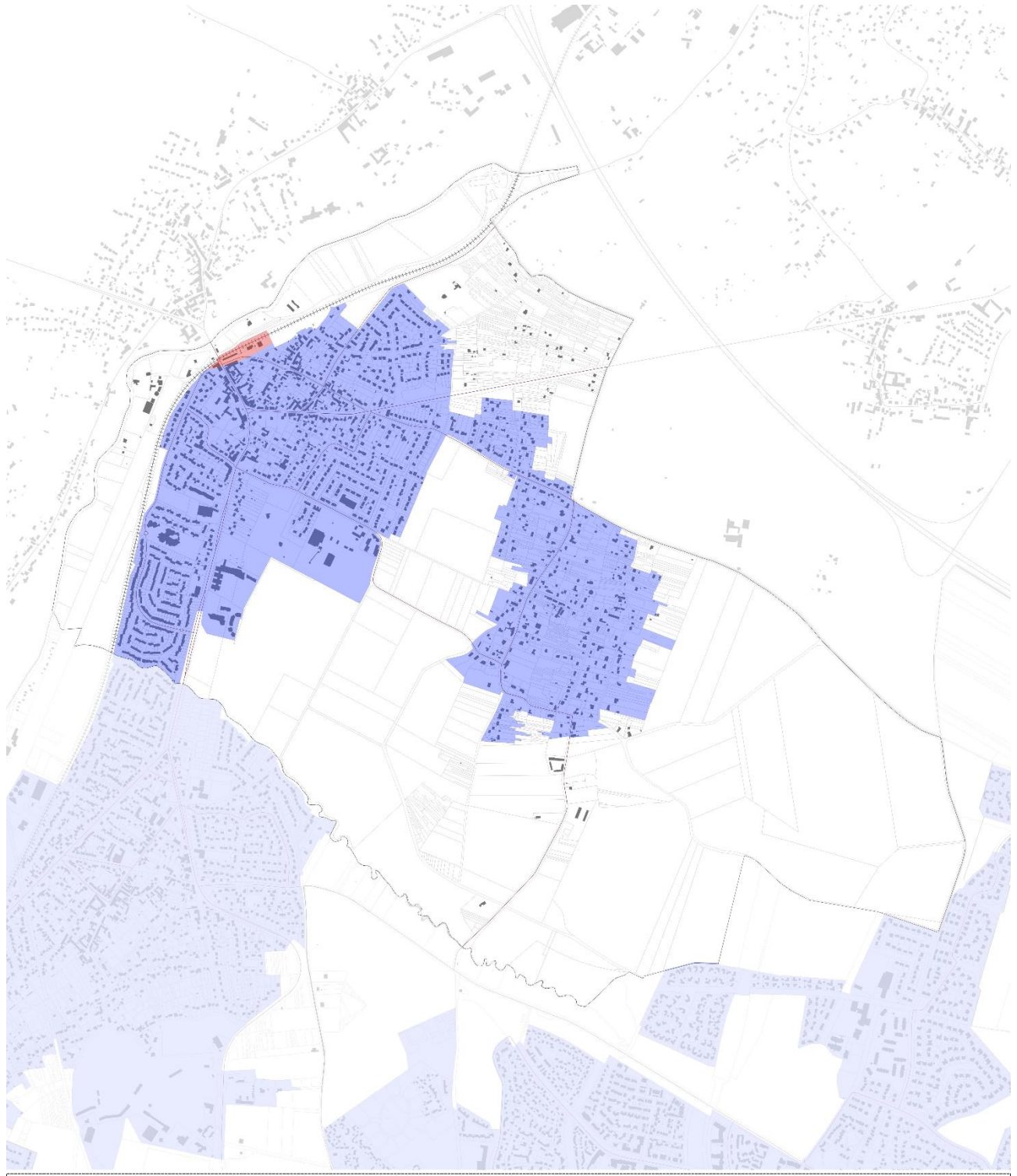
Source : voiries, parcelles, LODEP, Cadastre © Sphère et Carrez 2022
Mise à jour : voiries, voiries, voiries, voiries © Sphère et Carrez 2022
Mise à jour : voiries, voiries, voiries, voiries © Sphère et Carrez 2022

Légende

Zonage

- 20% Espace non aggloméré
- 21% Site patrimonial remarquable et patrimoine de protection des monuments historiques
- 22% Espace aggloméré des communes cabildées "Village de caractère"
- 23% Croix de ville à préserver
- 24% Espace aggloméré en dehors des 21 à 23

- Axe national principal
- Voisie forte principal
- Bât
- Unité communale
- Parcelle



**Règlement local de publicité
intercommunal
Val d'Europe Agglomération**

Saint-Germain-sur-Morin

**Zonage de publicité
Tome 3 - Annexes**

Document initié en Conseil communautaire le 28/07/2022
Document validé en Conseil communautaire le 26/04/2024

Source : voiries, parcelles, LIDR, Cadastre & Plans de l'Intercomm. © 2022
Mise à jour : voiries, LIDR, Cadastre & Plans de l'Intercomm. © 2024
Mise à jour : voiries, LIDR, Cadastre & Plans de l'Intercomm. © 2024

0008

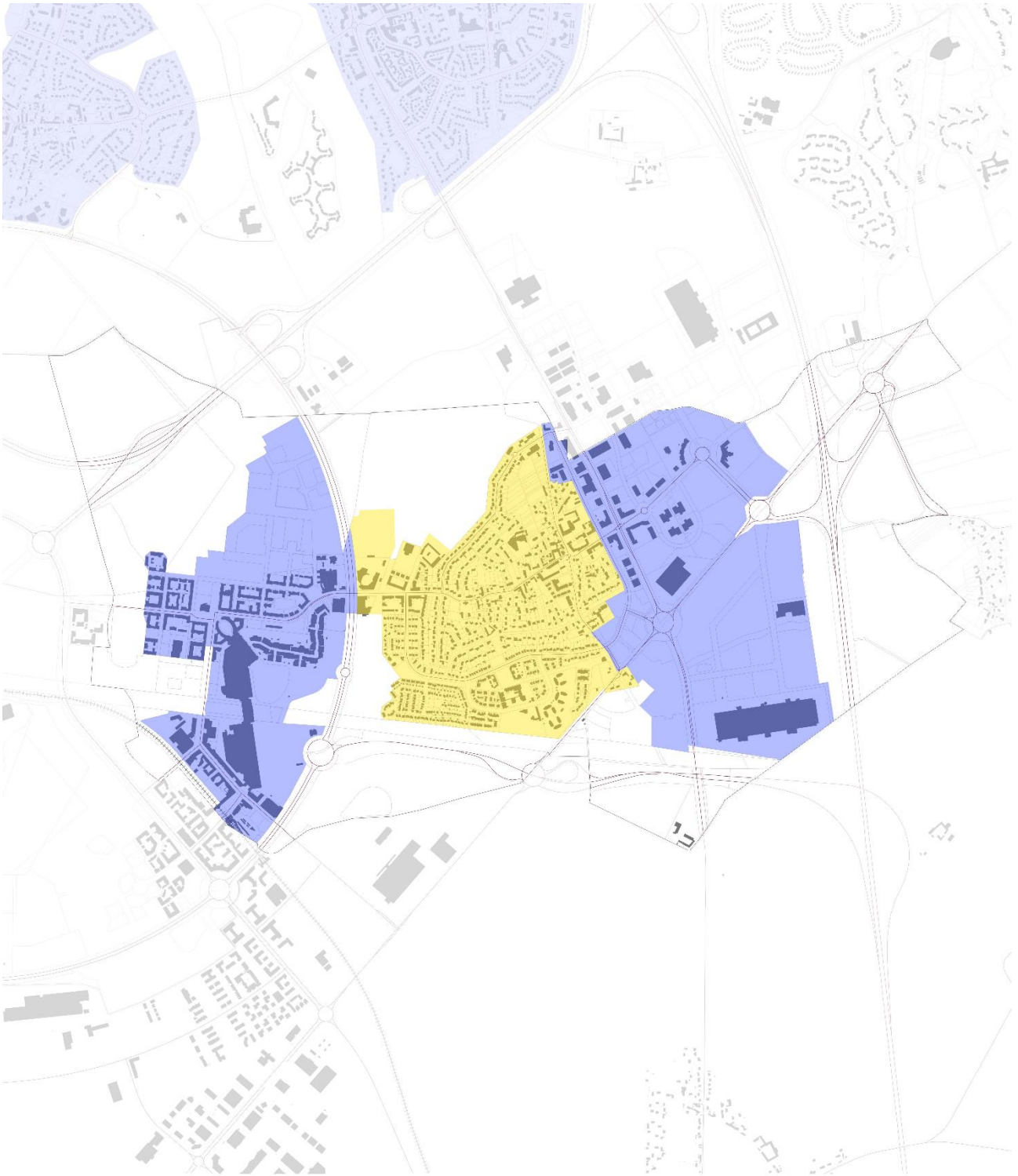
Légende

Zonage

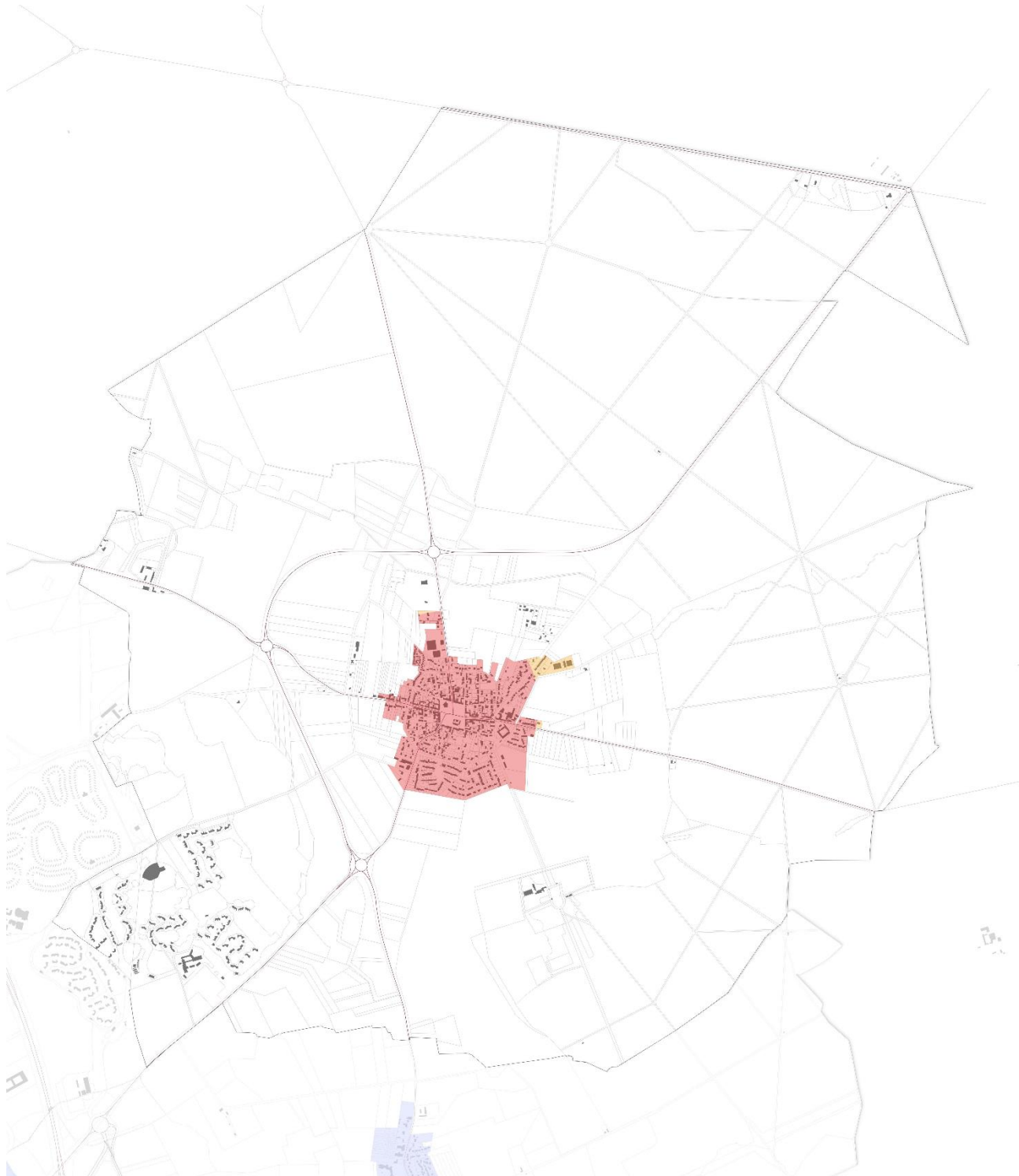
- ZP1 : Espace non aggloméré
- ZP1 : Site patrimonial remarquable et patrimoine de protection des monuments historiques
- ZP2 : Espace aggloméré des communes cabillées "Village de caractère"
- ZP3 : Coeur de ville à préserver
- ZP4 : Espace aggloméré en dehors des ZP1 à ZP3

— Axes routiers principaux
— Voiries linéaires protégées

■ Bâtiments
□ Lignes communales
□ Parcelles



<p>Règlement local de publicité intercommunal Val d'Europe Agglomération</p> <p>Serris</p>	<p>Zonage de publicité Tome 3 - Annexes</p> <p>Document arrêté en Conseil communautaire le 26/09/2022. Document arrêté en Conseil communautaire le 26/09/2021.</p> <p>Source : voiries, parcelles, LODEP, Cadastre © Serris et Courmoulin © 2022 Mairie de Serris, voiries, voiries, voiries © Serris et Courmoulin © 2022 Mairie de Courmoulin, voiries, voiries © Serris et Courmoulin © 2022</p> <p>0008</p>
<p>Légende</p> <p>Zonage</p> <ul style="list-style-type: none"> ZP1: Espace non aggloméré; ZP2: Site patrimonial remarquable et patrimoine de protection des monuments historiques; ZP3: Espace aggloméré des communes cabildées "Village de caractère"; ZP4: Cores de ville à préserver; ZP5: Espace aggloméré en dehors des ZP1 à ZP4 <p>— Axes routiers principaux Voies fortes structurées Murs Terrils communaux Forêts</p>	



Règlement local de publicité intercommunal
Val d'Europe Agglomération

Villeneuve-le-Comte

Zonage de publicité
Zone 1 - Annexes

Document issu de la Convention Communautaire de 2010/2011
 Document issu de la 3^e modification en conseil communautaire du 24/04/2024

Source : voir parcelles UOZF, Cadastre & Plans de l'Intercomm. & PZI
 Mise à jour : voir le 14/04/2024
 Membre du bureau d'urbanisme de l'intercomm.

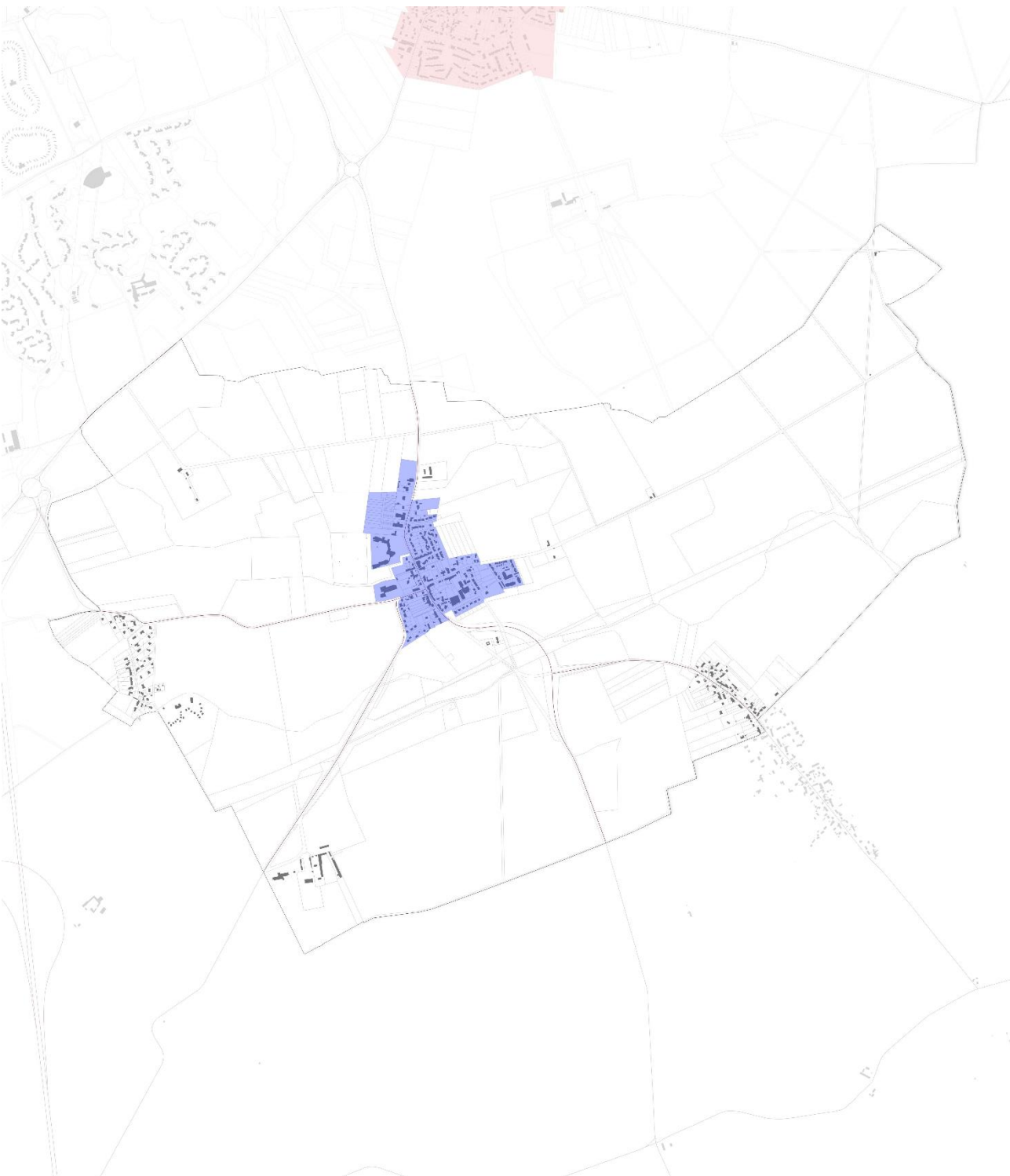
0008
 Val d'Europe

Légende

Zonage

- ZP1: Espace non aggloméré
- ZP1: Site patrimonial remarquable et patrimoine de protection des monuments historiques
- ZP2: Espace aggloméré des communes cabillées "Village de caractère"
- ZP3: Coeur de ville à préserver
- ZP4: Espace aggloméré en dehors des ZP1 & ZP2

Axe national principal
 Voie locale principal
 Rue
 Ligne communale
 Parcelle



**Règlement local de publicité
intercommunal
Val d'Europe Agglomération**

Villeneuve-Saint-Denis

**Zonage de publicité
Tome 3 - Annexes**

Document initié et rédigé par le Service Urbanisme - 06/05/2023
Document adopté par le conseil communautaire le 26/09/2023 - 10h 30/12/2023

Source : voiries, parcelles, LODF, Cadastre © SIVIS de Courmoulin © 2022
Mise à jour : voiries, parcelles, LODF © SIVIS de Courmoulin © 2023
Mise à jour : voiries, parcelles, LODF © SIVIS de Courmoulin © 2023
Mise à jour : voiries, parcelles, LODF © SIVIS de Courmoulin © 2023

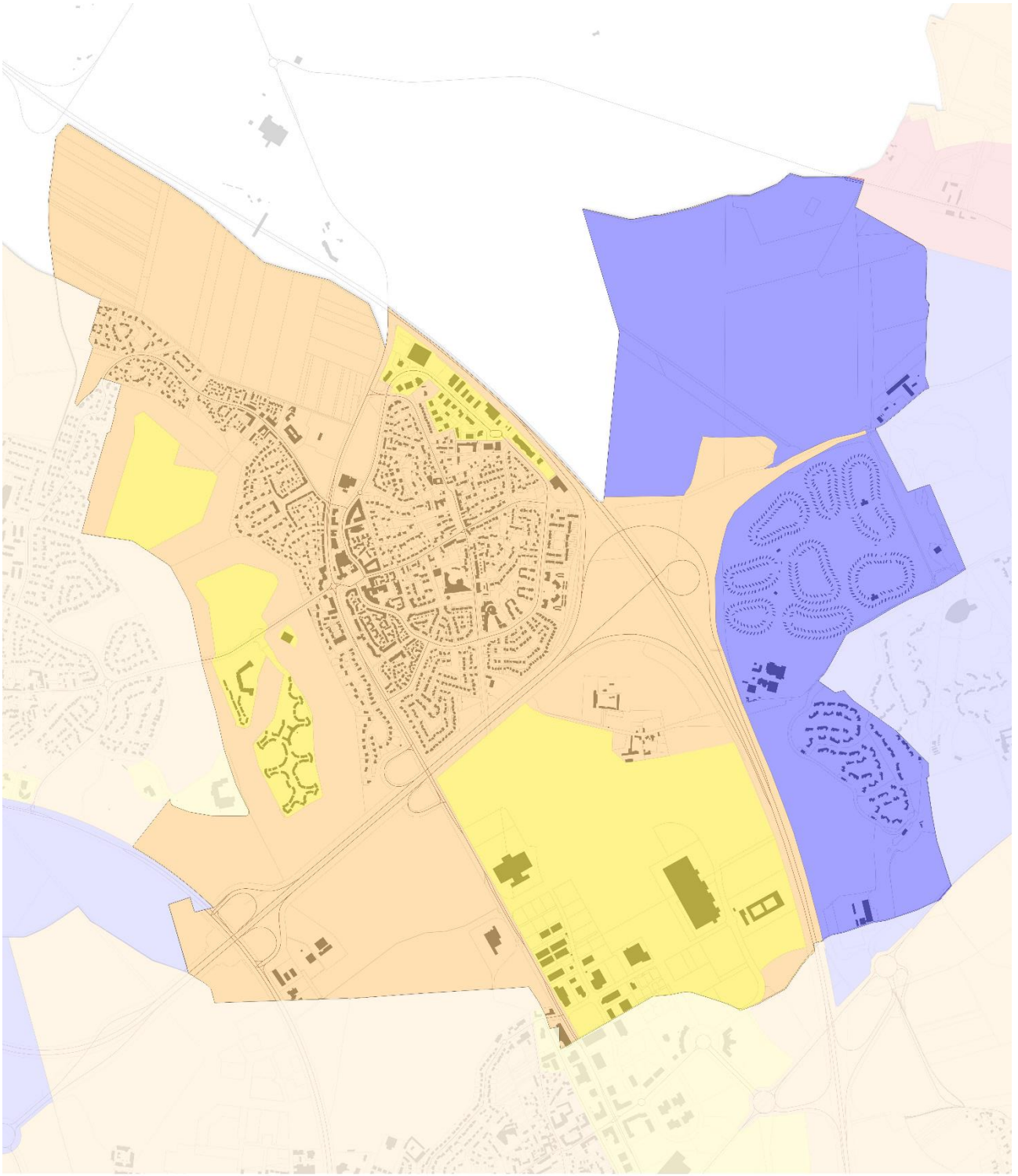
0008

Légende

Zonage

- ZP1: Espace non aggloméré;
- ZP1: Site patrimonial remarquable et périmètre de protection des monuments historiques;
- ZP2: Espace aggloméré des communes cabillées "Village de cohabiter";
- ZP3: Coeur de ville à préserver;
- ZP4: Espace aggloméré en dehors des ZP1 à ZP3;

- Axes routiers principaux;
- Voies locales principales;
- Eau;
- Lignes communales;
- Parcelles;



Règlement local de publicité intercommunal
Val d'Europe Agglomération

Bailly-Romainvilliers

Zonage des enseignes
Tombe 3 - Annexes

Document arrêté le 15/04/2015 par le conseil communautaire de l'Agglomération Val d'Europe
 Document arrêté le 15/04/2015 par le conseil municipal de la commune de Bailly-Romainvilliers

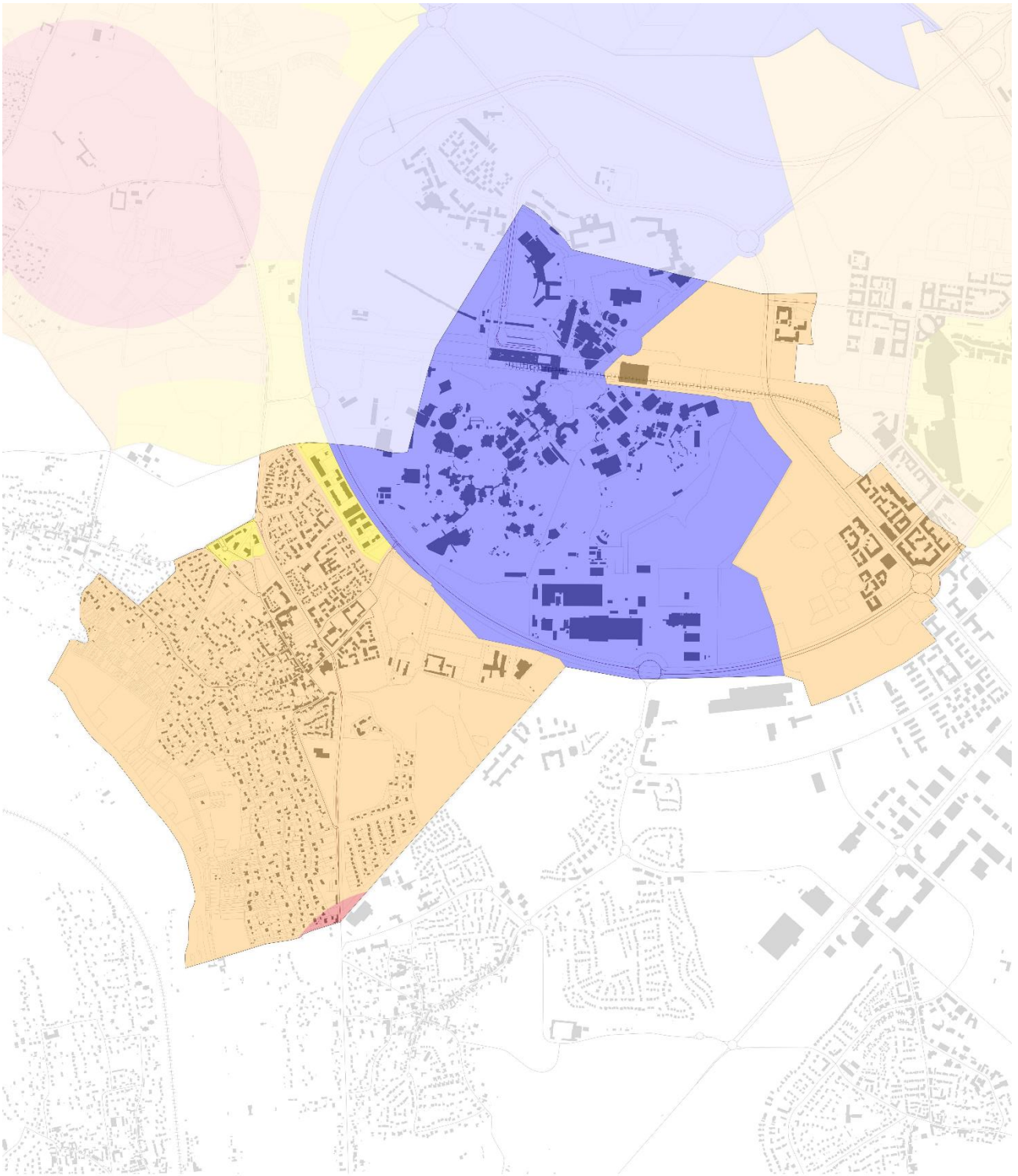
0008

Légende

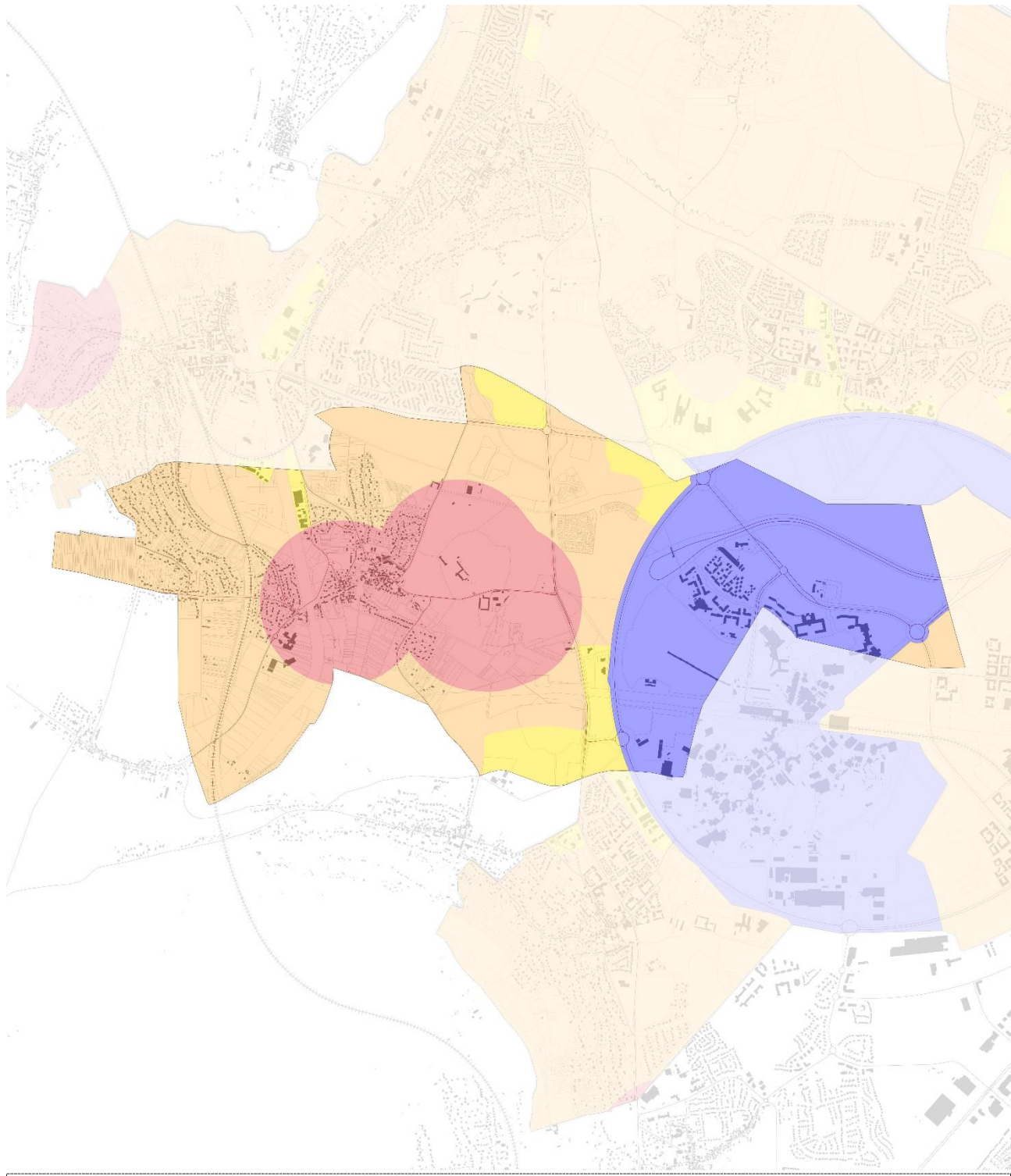
Zonage

- 251 - Site patrimonial remarquable et périmètre de protection des monuments historiques
- 252 - Réserve de biosphère de la Vallée de la Seine
- 253 - Espaces d'activités
- 254 - Emprise de l'axe D100 et de la Vallée de la Seine

— Axes routiers principaux
 ——— Voies locales principales
 ■ Bâtiments
 □ Lignes communales
 □ Forêts



<p>Règlement local de publicité intercommunal Val d'Europe Agglomération</p>	
<p>Chessy</p>	
<p>Zonage des enseignes Tome 3 - Annexes</p>	
<p>Document arrêté en Conseil communautaire le 28/09/2021 Document arrêté en Conseil communautaire le 26/04/2021</p>	
<p>Source : voiries, parcelles, LIGES, Copraha & Data des Communes © 2021 Mise à jour : voiries, parcelles, LIGES, Copraha & Data des Communes © 2021 Mise à jour : voiries, parcelles, LIGES, Copraha & Data des Communes © 2021 Mise à jour : voiries, parcelles, LIGES, Copraha & Data des Communes © 2021</p>	
<p>0 50 100 200m</p> <p>N</p>	
<p>Légende</p>	
<p>Zonage</p> <ul style="list-style-type: none"> ■ 101 - Site patrimonial, emplacement et périmètre de protection des monuments historiques ■ 201 - Réserve de territoire en dehors des ZN, ZEP et ZIA ■ 203 - Espaces d'activités ■ 204 - Emprise de ponts, Dames et du Village Natien 	<ul style="list-style-type: none"> — Axes routiers principaux — Voiries principales ■ Bât □ Lignes communales □ Parcelles



**Règlement local de publicité
intercommunal
Val d'Europe Agglomération**

Couvray

**Zonage des enseignes
Tome 3 - Annexes**

Document relatif au Code de Commerce de la Loi n° 2010-1248
Document relatif au Code de Commerce de la Loi n° 2010-1248

Source : voir parcelles UOPE Coupvray © IGN et Copernicus © 2022
Mise à jour : voir loi n° 2010-1248
Mise à jour : voir loi n° 2010-1248

Logo Val d'Europe

Légende

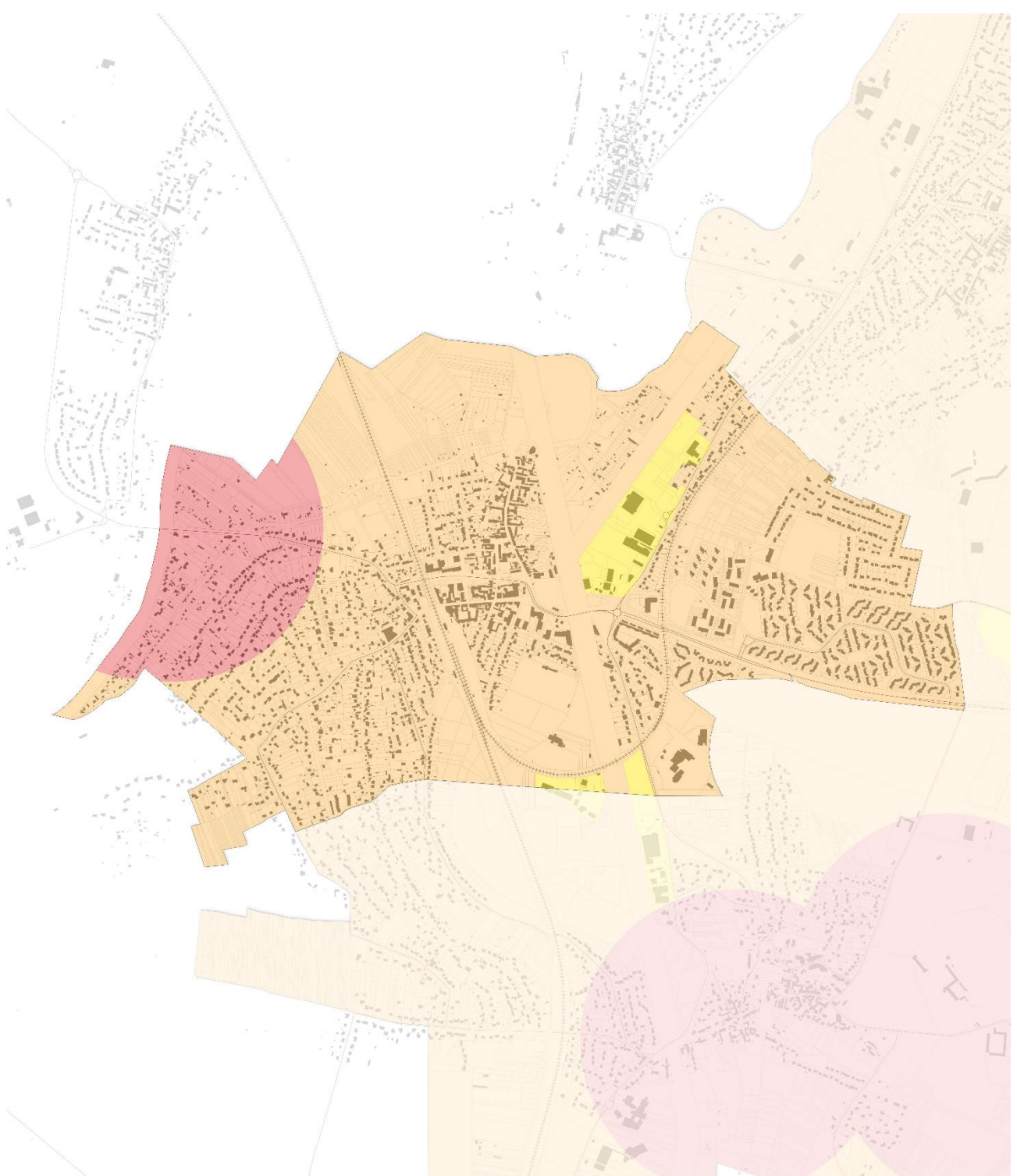
Zonage

- Z1 : Site patrimonial, zones de protection des monuments, abbatiales
- Z2 : Réserve de territoire en dehors des Z1, Z3 et Z4
- Z3 : Espaces d'activités
- Z4 : Emprise de ports, Dames et de Virginie-tan

— Axes nationaux principaux
 - - - - - Voies locales principales
 ■ Rail
 □ Lignes communales
 □ Parcelles

0 100 200m

N



Règlement local de publicité intercommunal
Val d'Europe Agglomération

Ebly

Zonage des enseignes
Tombe 3 - Annexes

Document arrêté en Conseil communautaire le 28/07/2021
 Document issu de la 3^e modification en conseil communautaire le 24/04/2024

Source : données techniques UDRP-Cyberlab & Data de l'Intercomm. © 2021
 Modifié par : A.S. le 24/04/2024
 Modifié par : A.S. le 28/07/2021
 Service : Bureau d'Urbanisme et d'Aménagement

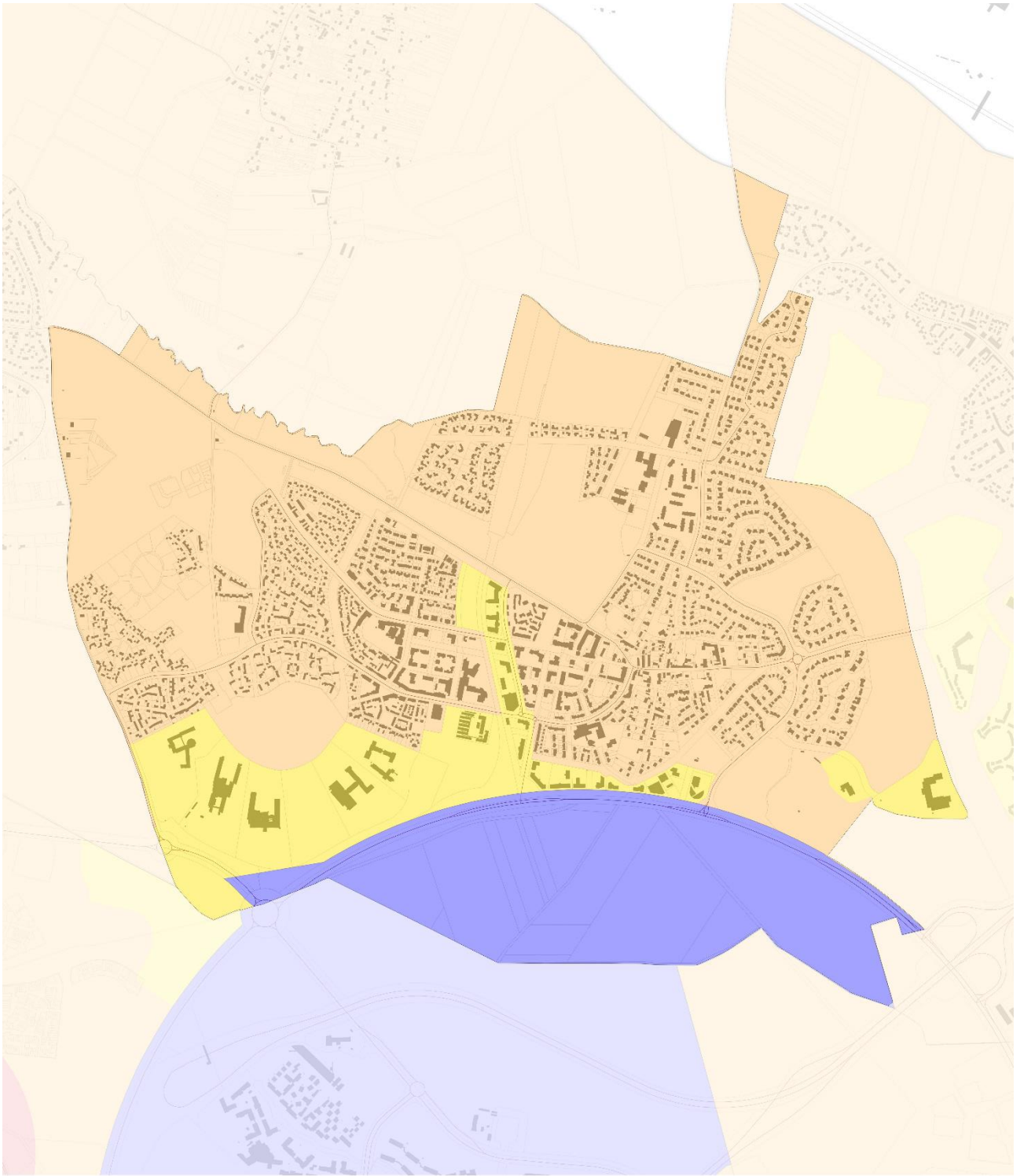
0008

Légende

Zonage

- 1. Zone 1: Centre-ville, zones denses et premières de protection des monuments historiques
- 2. Zone 2: Périmètre de protection des monuments historiques
- 3. Zone 3: Zones d'activités industrielles
- 4. Zone 4: Emprise de l'aéroport Danyel et du Village Nature

— Axes routiers principaux
 - - - - - Voies locales principales
 ■ Bâtiments
 □ Lignes communales
 □ Parcelles



**Règlement local de publicité
intercommunal
Val d'Europe Agglomération**

Magny-le-Hongre

**Zonage des enseignes
Tome 3 - Annexes**

Document issu de la Convention Communale de 2019/2021.
Document issu de la Convention Communale de 2019/2021.

Source : voiries, voiries, UDRP, C.A. de la Région de Paris et de la Seine-Saint-Denis.
Mise à jour : voiries, voiries, UDRP, C.A. de la Région de Paris et de la Seine-Saint-Denis.
Mise à jour : voiries, voiries, UDRP, C.A. de la Région de Paris et de la Seine-Saint-Denis.

0008

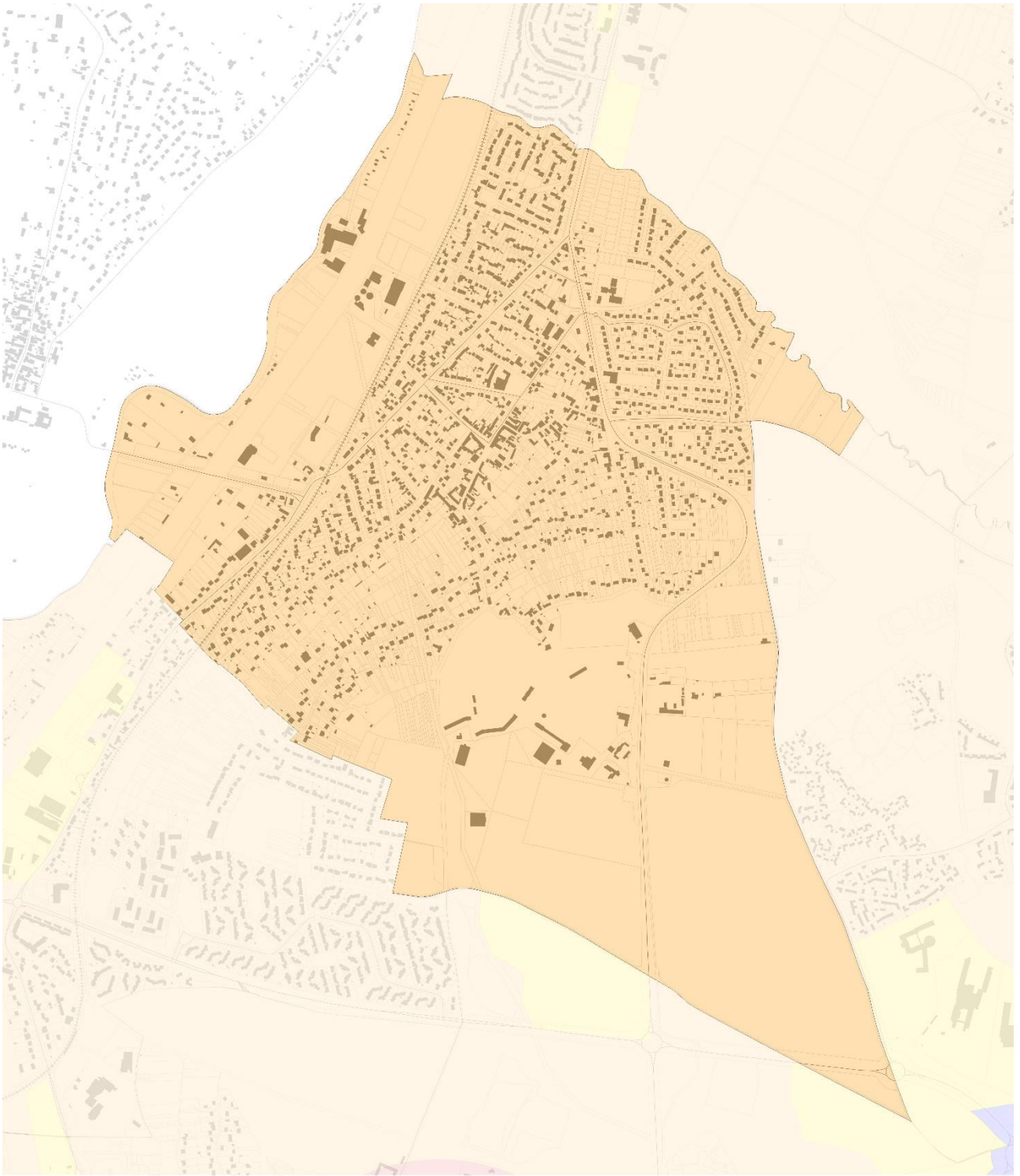
Légende

Zonage

- Z1 : Site publicitaire, enseignes, signalisation, premières de protection des monuments, abris, etc.
- Z2 : Site publicitaire, enseignes, signalisation, premières de protection des monuments, abris, etc.
- Z3 : Site publicitaire, enseignes, signalisation, premières de protection des monuments, abris, etc.
- Z4 : Site publicitaire, enseignes, signalisation, premières de protection des monuments, abris, etc.

Autres

- Axes routiers principaux
- Voies locales principales
- Bâtiments
- Limites communales
- Parcelles



**Règlement local de publicité
intercommunal
Val d'Europe Agglomération**

Montigny

**Zonage des enseignes
Tome 3 - Annexes**

Document arrêté en Conseil communautaire le 28/07/2021
Document issu de la 3^e modification en conseil communautaire le 24/02/2024

Sources : voir parties U001-C004 et U001-C005 du Règlement de Zonage
Mairie de Montigny, voir voir voir U001-C001
Mairie de Montigny, voir voir voir U001-C001
Service Urbanisme - Urbanisme

0008

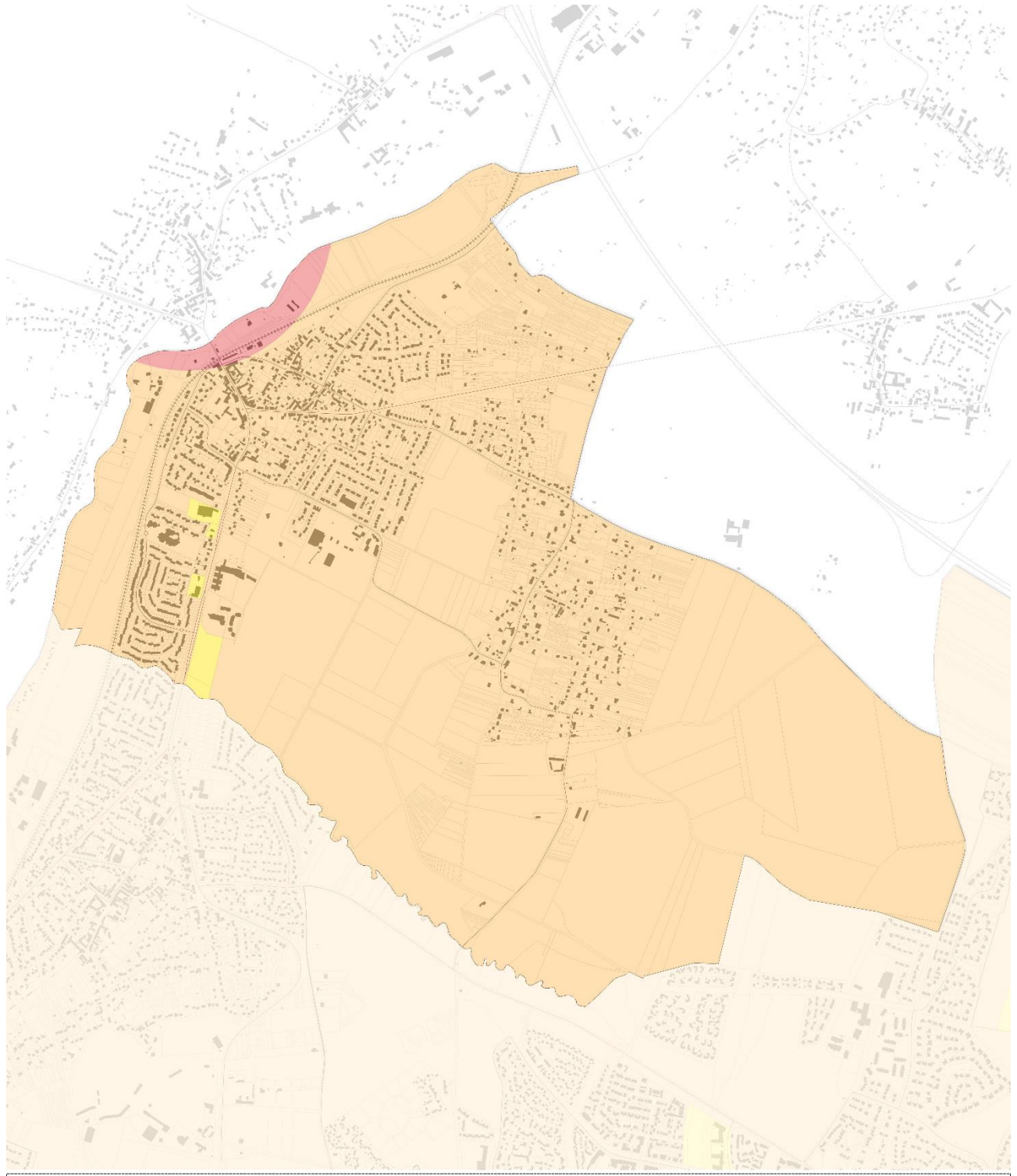
Val d'Europe

Légende

Zonage

- Zone A - Sites et bâtiments remarquables et périmètres de protection des monuments historiques
- Zone B - Sites et bâtiments remarquables des ZN, ZEP et ZIA
- Zone C - Espaces d'activités
- Zone D - Emprise de ports, Dares et de Virages latéraux

- Axes routiers principaux
- Voies ferrées principales
- Bât
- Usine communale
- Porcalle



**Règlement local de publicité
intercommunal
Val d'Europe Agglomération**

Saint-Germain-sur-Moivre

**Zonage des enseignes
Tome 3 - Annexes**

Document initié en Conseil communautaire le 26/09/2022
Document validé en Conseil communautaire le 26/09/2024

Source : voiries, voiries, UDRP, Copie de plans de l'urbanisme © 2022
Mise à jour : voiries, voiries, UDRP, Copie de plans de l'urbanisme © 2022
Mise à jour : voiries, voiries, UDRP, Copie de plans de l'urbanisme © 2022

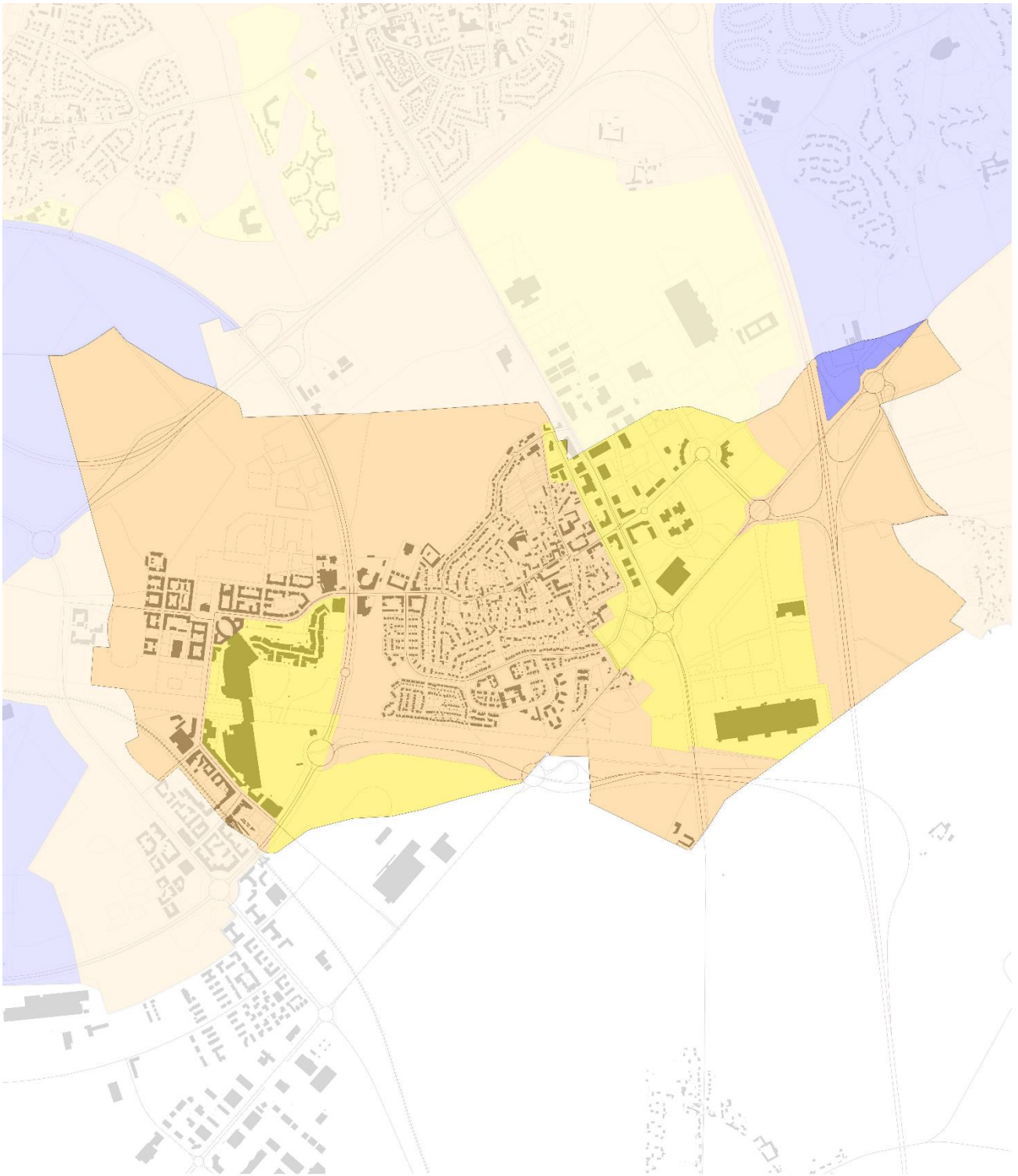
0008

Légende

Zonage

- Z1 : Site publicitaire, enseignes, signalisation, préliminaires de projection des équipements, abris pour vélos
- Z2 : Réseaux, armoires, armoires de distribution, Z1, Z2 et Z4
- Z3 : Escobes d'activités
- Z4 : Empreintes, points d'eau, voiries et voiries nationales

— Axes routiers principaux
 - - - - - Voiries nationales
 ■ Bâtiments
 □ Lieux communaux
 □ Parcs



**Règlement local de publicité
intercommunal
Val d'Europe Agglomération**

Serris

**Zonage des enseignes
Tome 3 - Annexes**

Document arrêté en Conseil communautaire le 28/07/2022
Document arrêté en Conseil communautaire le 26/04/2024

Sources : LSI, parcelles LSI, Cadastre © Serris et Courmoulin © 2022
Mise à jour : mai 2024
Mise à jour : mai 2024
Mise à jour : mai 2024

N

0 100 200m

0008

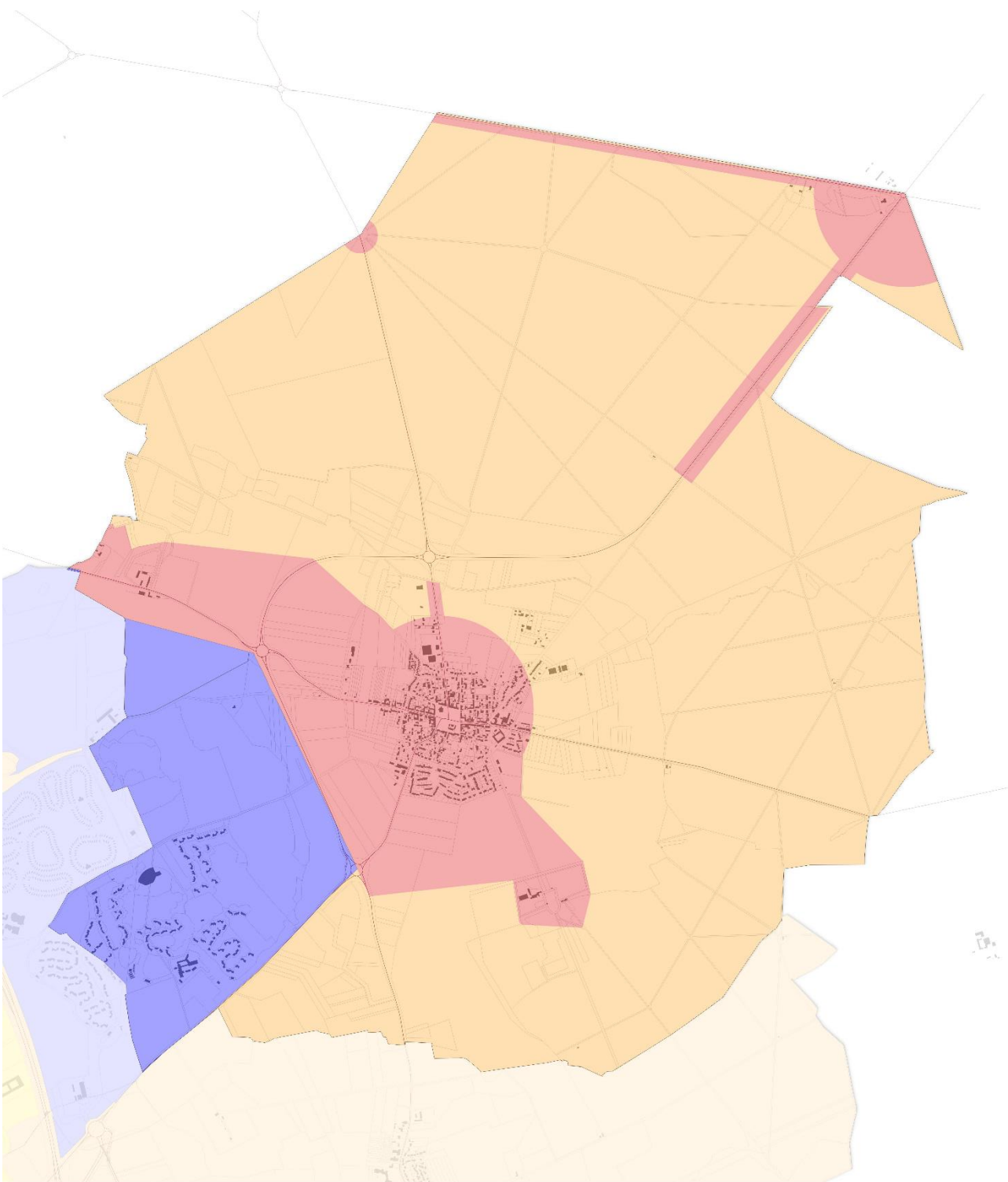
Légende

Zonage

- Z1 : Site résidentiel, zones d'habitat et premières de protection des équipements, abris de nuit
- Z2 : Réserve de territoire en attente des Z1, Z3 et Z4
- Z3 : Espaces d'activités
- Z4 : Emplois de type Bureaux et de Visites

Autres

- Axes routiers principaux
- Voies locales principales
- Bât
- Lignes communales
- Parcelles



**Règlement local de publicité
intercommunal
Val d'Europe Agglomération**

Villeneuve-le-Comte

**Zonage des enseignes
Tome 3 - Annexes**

Document fait le 15/04/2018 en vertu de la loi n° 2016-912 du 7/07/2016 relative à la transparence de l'information sur les coûts des mandats et à la réduction du nombre de mandats, fait le 15/04/2018 en vertu de la loi n° 2016-912 du 7/07/2016 relative à la transparence de l'information sur les coûts des mandats et à la réduction du nombre de mandats.

0008

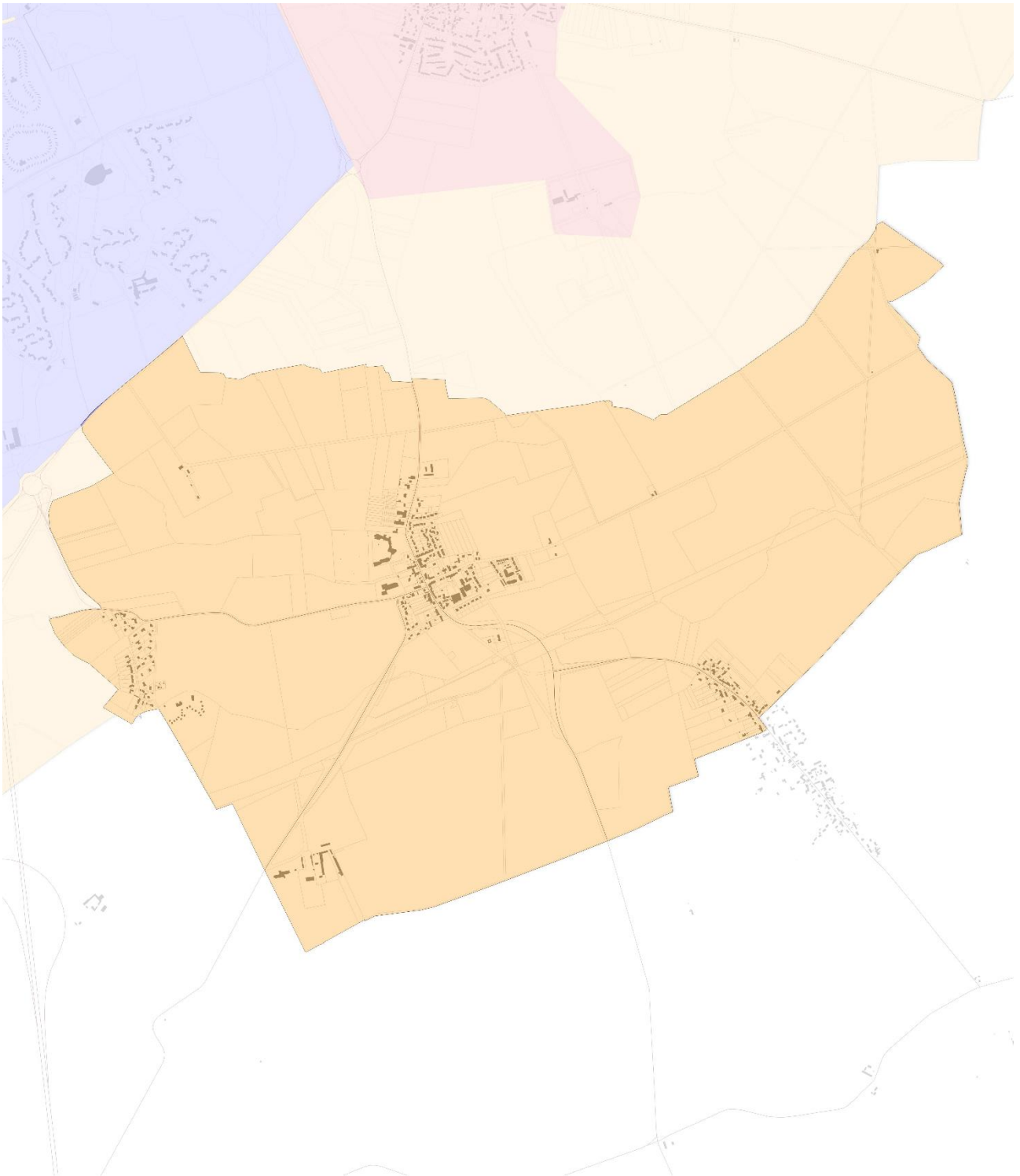
Légende

Zonage

- Z1 : Site patrimonial, zones de protection des monuments, abri de
- Z2 : Réseaux, zones de protection des monuments, abri de
- Z3 : Espaces d'activités
- Z4 : Espaces de port Dalmier et du Village Naturo

Autres

- Axes routiers principaux
- Voies locales principales
- Bâtiments
- Lignes communales
- Forcages



**Règlement local de publicité
intercommunal
Val d'Europe Agglomération**

Villeneuve-Saint-Denis

**Zonage des enseignes
Tome 3 - Annexes**

Document arrêté le 12/04/2018 en Conseil Communautaire le 28/09/2022
Document arrêté le 13/04/2018 en Conseil Communautaire le 24/04/2024

Sources : voir parties UE01-Catégorie 6 et UE02-Catégorie 6 222
Mairie de Villeneuve-Saint-Denis - 10/04/2021
Mairie de Villeneuve-Saint-Denis - 10/04/2021
Service Urbanisme - Villeneuve-Saint-Denis

N

0 20m 50m

Légende

Zonage

- 214 : Site patrimonial remarquable et périmètre de protection des monuments historiques
- 252 : Réserve de biosphère au titre de l'UNESCO
- 253 : Espaces d'activités
- 254 : Emprise de ports fluviaux et de Voies Nautiques

- Axes routiers principaux
- +— Voies ferrées principales
- Bât
- Lignes communales
- Parcelles