

BERZÉ-LA-VILLE

Stupéfiant patrimoine de Berzé-la-Ville

© Etienne Ramousse Images Mâcon Sud Bourgogne



PROFIL PARCOURS

Distance **9,6 KM**

Durée **2 H 50** | Niveau **MOYEN**

Dénivelé **333 M**

Ambiance **ART ROMAN
PANORAMA
PATRIMOINE**

DÉPART **BERZÉ-LA-VILLE. PARKING**

Localisation GPS 46.36208, 4.70460 | Alt. 316 m

Stupéfiant patrimoine que celui de Berzé-la-Ville, peintures romanes exceptionnelles de la Chapelle des Moines de Cluny, fours à gypse, église paroissiale classée. Le sommet de la Roche Coche, supplanté d'un calvaire et équipé d'une table d'orientation, offre un superbe panorama sur le bourg et le Val Lamartinien.

À VOIR EN CHEMIN

- Chapelle des Moines
 - Eglise de Berzé-la-Ville
 - Pont de vue sur la Forteresse de Berzé-le-Châtel
- Panoramas sur le val et la roche Coche

APPELLATIONS VINS DE BOURGOGNE

Bourgogne, Bourgogne aligoté, Coteaux bourguignons, Crémant de Bourgogne, Mâcon, Mâcon-Milly-Lamartine, Mâcon-Villages

PÉRIODE IDÉALE

Toute l'année

POINT DE VIGILANCE

Présence de bovins en période estivale, merci de tenir les chiens en laisse.

CONSEILS AUX RANDONNEURS

N'oubliez pas que l'espace est partagé par tous : agriculteurs, forestiers, chasseurs, promeneurs, vététistes, cavaliers.

N'effrayez pas les troupeaux, tenez vos chiens en laisse.

Équipez-vous de chaussures de marche et de vêtements appropriés aux conditions climatiques.

Respectez les cultures et les propriétés privées. Ne sortez pas des sentiers balisés.

Certains secteurs peuvent faire l'objet de réglementations environnementales particulières (sites classés, arrêté de protection de biotope, zone Natura 2000).

Ne laissez aucun débris dans la nature.

SECTEUR VITICOLE

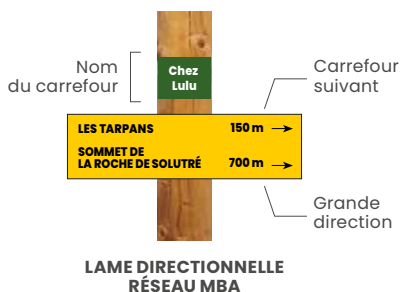
Vous allez entrer dans un environnement viticole privilégié, où des hommes travaillent ici tous les jours. Des traitements pour prévenir les maladies sont appliqués principalement d'avril à juillet.

Dans la mesure du possible, ces traitements sont réalisés en dehors des heures de forte fréquentation, mais les contraintes

météorologiques peuvent parfois obliger à déroger à cette règle. Si tel est le cas au moment de votre promenade, tenez-vous éloignés de la parcelle, le vigneron sera vigilant à ne pas vous exposer.

D'une manière générale, ne pénétrez pas dans les parcelles et sur la plupart des chemins de vignes non balisés, qui sont des

propriétés privées. Ne vous garez pas sur les pourtours et accès aux parcelles, les vigneronniers étant susceptibles de devoir y travailler à tout moment et de passer avec des engins agricoles.



Balilage itinéraire

Balilage GR**

Balilage GRP***



Continuité



Mauvaise direction

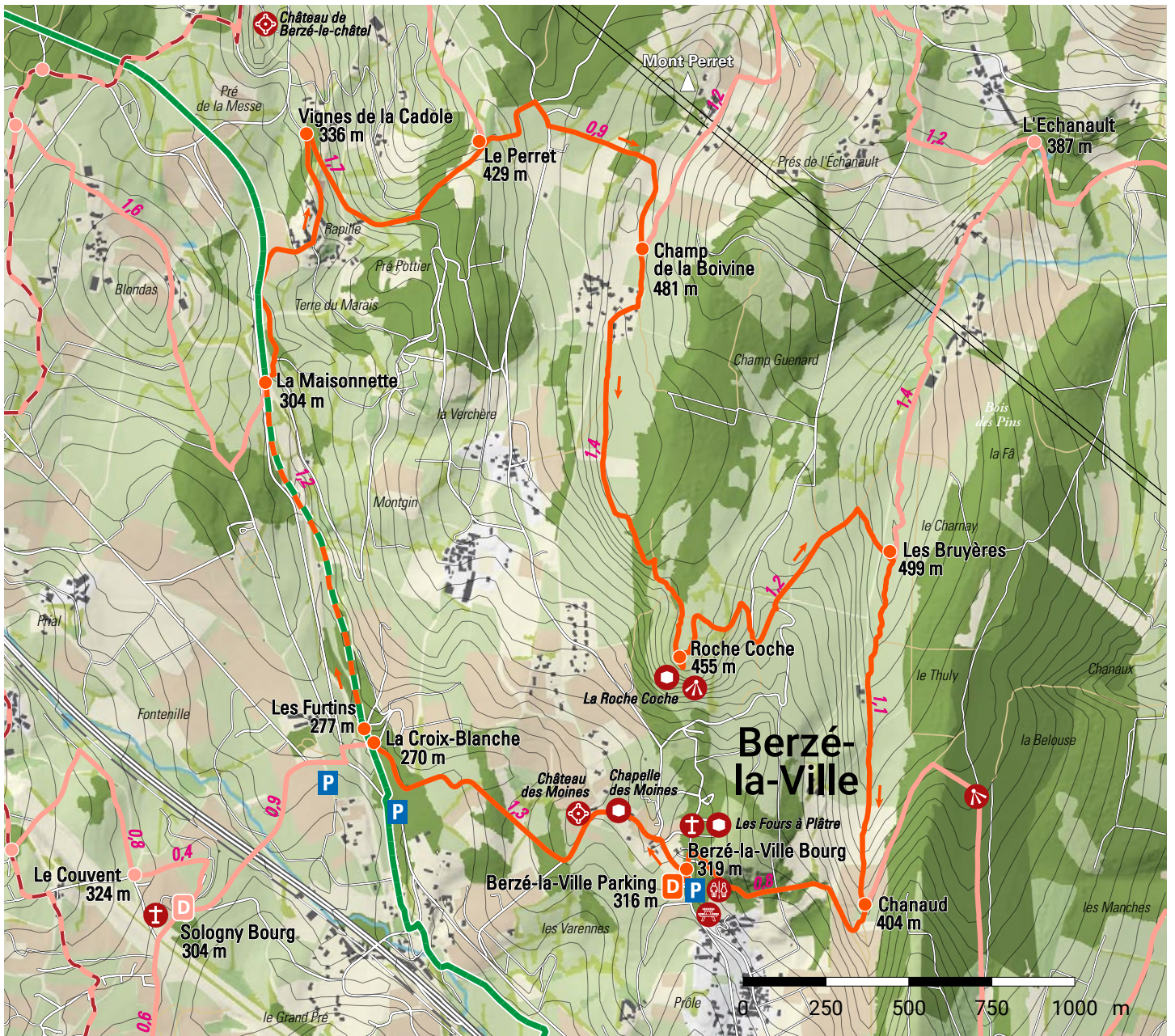


Changement de direction

Entre les poteaux les itinéraires sont balisés en jaune (marquage par peinture ou autocollant). Les sentiers d'interprétation peuvent avoir un balisage particulier complémentaire.

*GR® : Grande Randonnée

**GRP® : Grande Randonnée de Pays

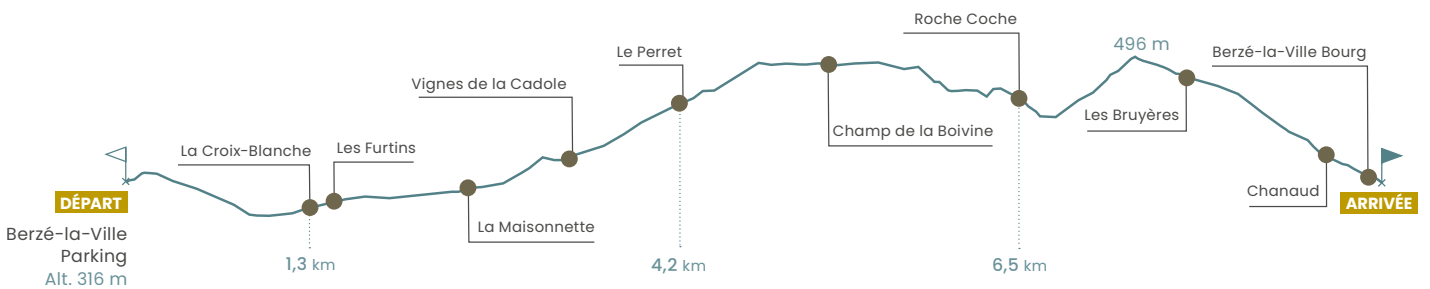


- | | | | | | |
|---------------------------------|--------------------|----------------------|--------------------|-----------|--------------------|
| Point de vue, belvédère | Curiosité | Camping | Réseau MBA | GRP | Office de Tourisme |
| Croix, église, chapelle | Patrimoine naturel | Table de pique-nique | Voie verte / bleue | GR76 | Départ randonnée |
| Patrimoine bâti et vernaculaire | Musée | Toilettes | | Carrefour | Parking |
| | | | | | Ligne électrique |

PROFIL PARCOURS

Distance **9,6 KM** | Dénivelé **333 M**

Stupéfiant patrimoine de Berzé-la-Ville



MÂCON SUD BOURGOGNE TOURISME

1, place Saint-Pierre | 71000 Mâcon | 03 85 21 07 07
macon-tourisme.com



COFINANÇÉ
PAR L'UNION
EUROPÉENNE

RÉGION
BOURGOGNE
FRANCHE
COMTE