

Département des Pyrénées-Atlantiques  
Commune de MONTAUT

**PLAN LOCAL D'URBANISME**






**50 – Plan des Servitudes d'Utilité Publique**

PLU	Prescrit	Arrêté	Approuvé
Elaboration	-	-	12/08/08
Modification	12/11/20	-	25/02/21
Simplifiée n°4	28/09/16	23/11/23	05/12/24
Révision			

Le Maire,  
Alain CAPERET

Plan servitudes d'utilité publique - Dossier d'approbation

**Légende**

-  **AC1 - Servitude de monument historique protégé**  
Chemin de croix extérieur et calvaire  
Chapelle Notre-Dame  
Pont de Betharam  
Chapelle Saint-Michel Garicoitz
-  **AC2 - Servitude de protection des sites et monuments naturels**  
Site du Mourle
-  **AS1 - Servitude de protection des captages d'eau potable**  
La Mouscle
-  **EL3 - Servitude de marchepléd sur chaque rive (bande de 3.25 m)**  
Gave de Pau
-  **T1 - Servitude relative aux voies ferrées**  
Toulouse - Bayonne