

Plan Local d'Urbanisme

Modification n°1

5. Documents graphiques



Elaboration du PLU	Prescription 03/07/2014	Arrêt 26/04/2018	Mise à l'enquête 25/03/2019	Approbation 04/10/2019
Mise à jour n°1				13/01/2020
Modification n°1			30/09/2024	18/12/2024

Atelier d'Urbanisme Michel Lacroze
et Stéphane Vernier



8, place de la Poste
Résidence Saint Marc
30 131 PUJAUT



Tel : 04 90 26 39 35
Fax : 04 90 26 30 76
atelier@lacroze.fr

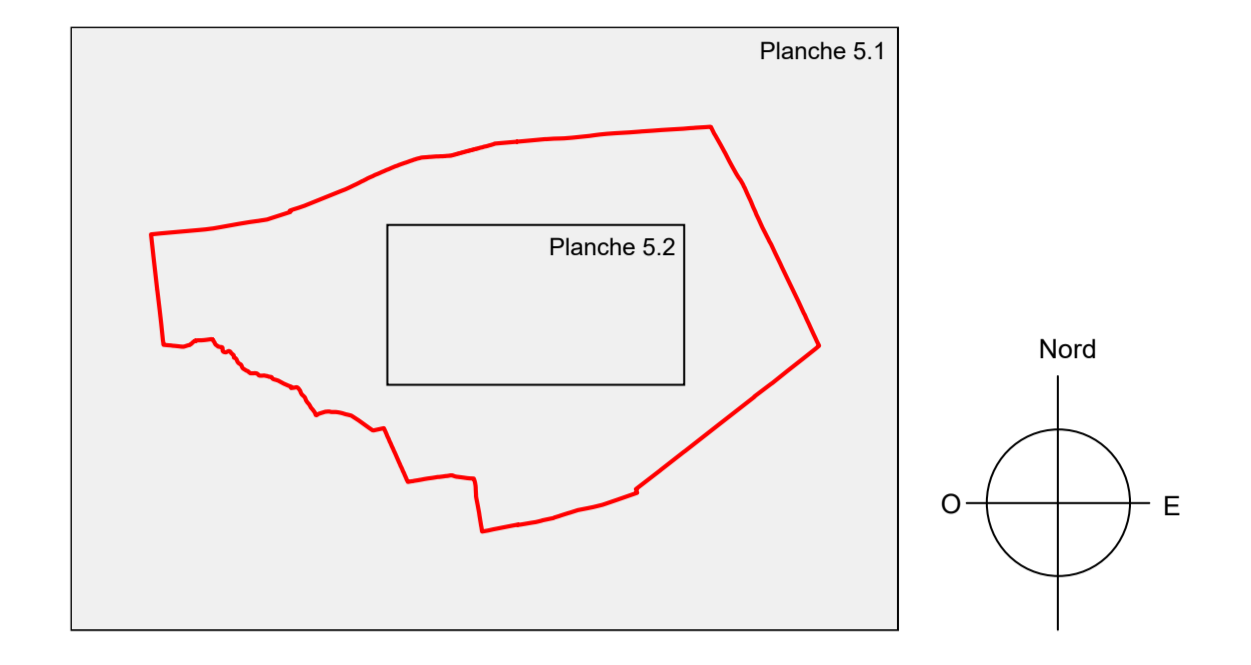


Plan Local d'Urbanisme

5.1 Document Graphique

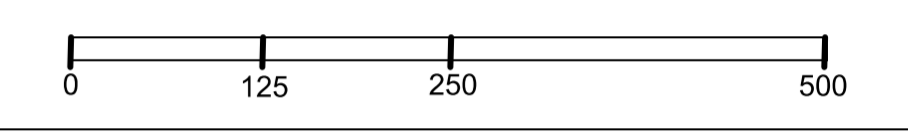
Plan d'ensemble

Echelle : 1/5 000°



Elaboration du PLU	Préscription C3/07/2014	Arrêt 26/04/2018	Mise à l'enquête 25/03/2019	Approbation 04/10/2019
Mise à jour n°1				13/01/2020
Modification n°1			30/09/2024	18/12/2024

Pour la modification n°1 du PLU
 Atelier d'Urbanisme Michel LACROIXE et Stéphane VERNIER

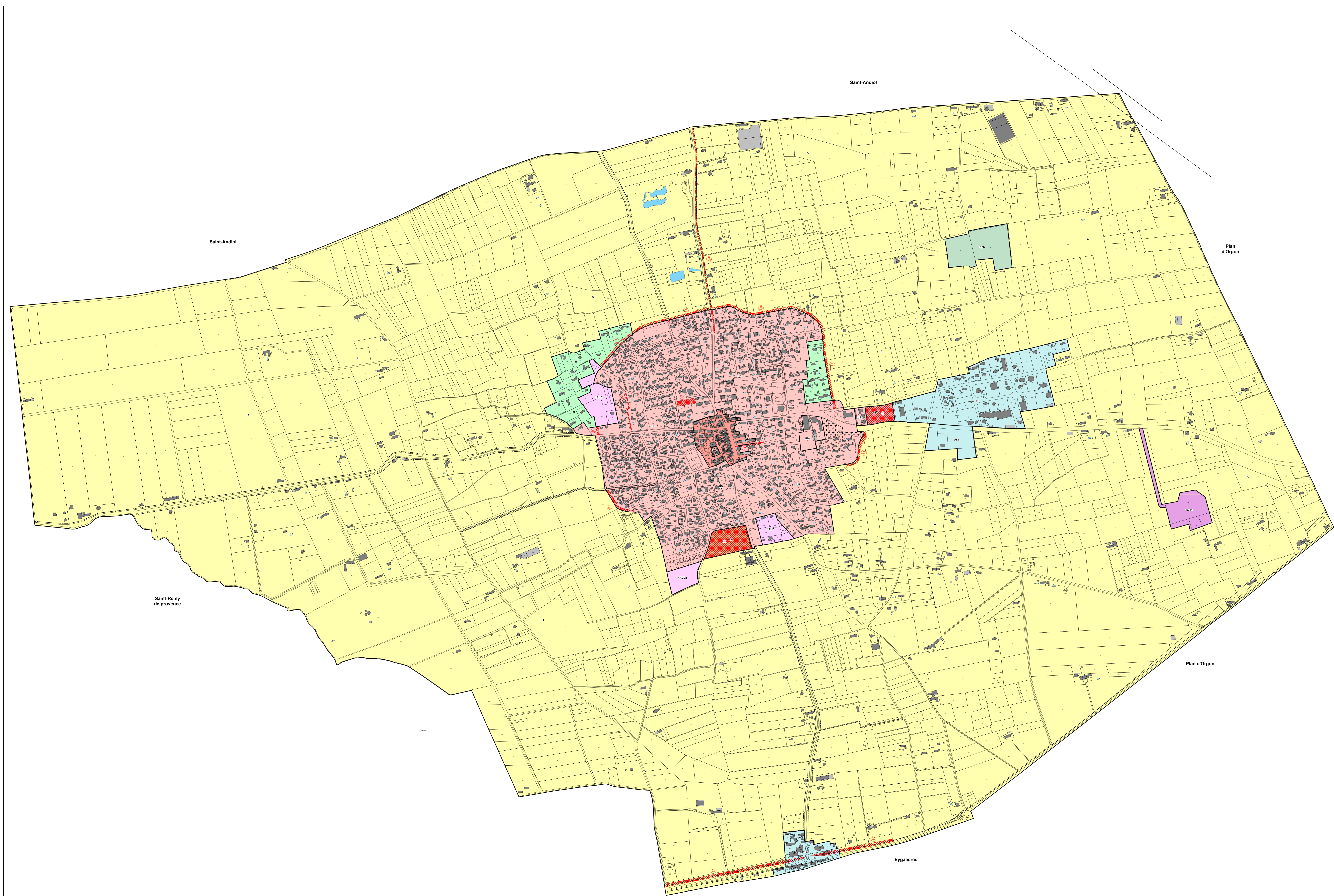


Légende

- UA Zones et secteurs
- Mise à jour du cadastre (position indicative)
- Emplacements réservés
- Recul des constructions par rapport aux voies et emprises publiques

Emplacements réservés

Ref.	Désignation de l'opération	Bénéficiaire de l'opération	Surface approximatives en m²
Voie départementale			
A1	Elargissement RD99	Département	13 454
A2	Piste cyclable RD24	Département	4 899
Voie communale			
B1	Voie à créer	Commune	1 746
B2	Voie à créer	Commune	2 430
B3	Voie à créer	Commune	384
B4	Voie à créer	Commune	3 916
B5	Voie à créer	Commune	11 408
B6	Voie à créer	Commune	657
B7	Chemin piéton	Commune	787
Equipements publics			
C1	Equipements sportifs et/ou sanitaires	Commune	10 470
C2	Equipements sportifs et de loisirs	Commune	21 910
C3	Equipements scolaire - Aire de stationnement	Commune	2 052

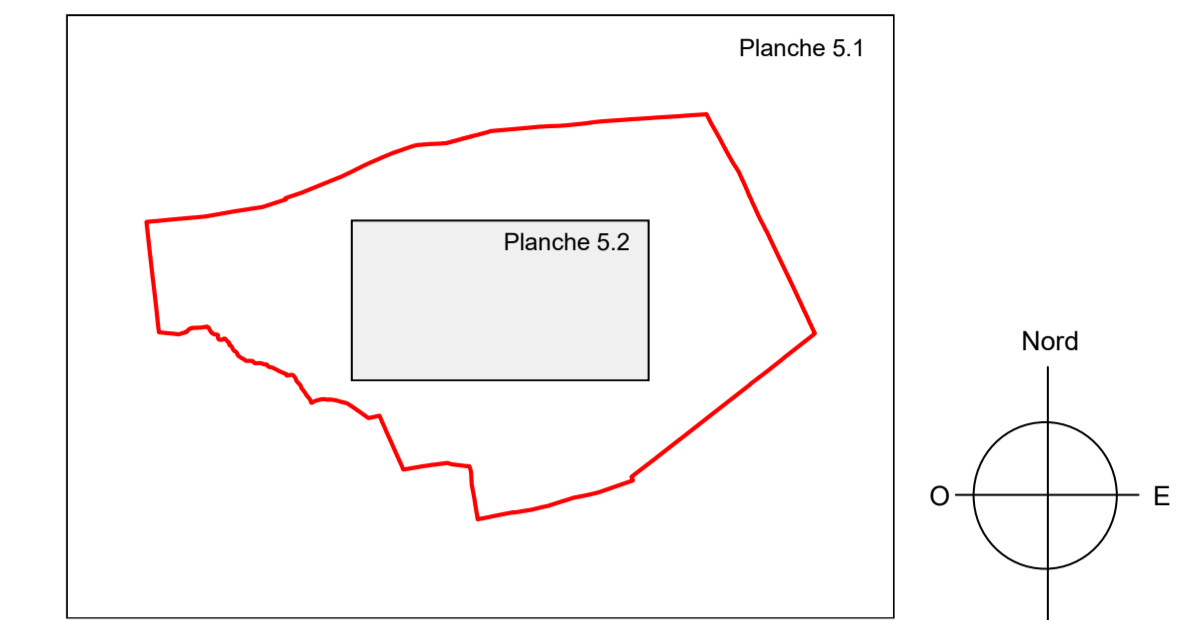


Plan Local d'Urbanisme

5.2 Document Graphique

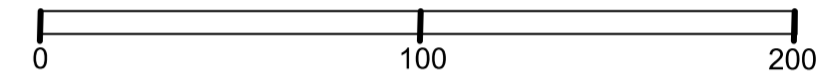
Plan partie urbanisée

Echelle : 1/2 000°



Elaboration du PLU	Prescription C3/07/2014	Arrêt 26/04/2018	Mise à l'enquête 29/03/2019	Approbation 04/10/2019
Mise à jour n°1				13/01/2020
Modification n°1			30/09/2024	18/12/2024

Pour la modification n°1 du PLU
 Auteur d'Urbanisme Michel LACROIXE et Stéphane VERNIER



Légende

- Zones et secteurs
- Mise à jour du cadastre (position indicative)
- Emplacements réservés
- Recul des constructions par rapport aux voies et emprises publiques

Emplacements réservés

Ref.	Désignation de l'opération	Bénéficiaire de l'opération	Surface approximative en m²
Voie départementale			
A1	Elargissement RD99	Département	13 454
A2	Piste cyclable RD24	Département	4 899
Voie communale			
B1	Voie à créer	Commune	1 746
B2	Voie à créer	Commune	2 430
B3	Voie à créer	Commune	384
B4	Voie à créer	Commune	3 916
B5	Voie à créer	Commune	11 408
B6	Voie à créer	Commune	657
B7	Chemin piéton	Commune	787
Equipements publics			
C1	Equipements sportifs et/ou sanitaires	Commune	10 470
C2	Equipements sportifs et de loisirs	Commune	21 910
C3	Equipements scolaire - Aire de stationnement	Commune	2 052

